



แผนพัฒนาท้องถิ่น  
(พ.ศ. 2566 - 2570)



เทศบาลตำบลยางชุม  
อำเภอกุฉินชัย จังหวัดอุดรธานี



# แผนพัฒนาท้องถิ่น (พ.ศ. 2566 - 2570)



เทศบาลตำบลยางชุม  
อำเภอกุตุฉับ จังหวัดอุดรธานี



ประกาศเทศบาลตำบลยางชุม  
เรื่อง ประกาศใช้แผนพัฒนาท้องถิ่น (พ.ศ. ๒๕๖๖ - ๒๕๗๐)

ด้วยเทศบาลตำบลยางชุม ได้ดำเนินการจัดทำแผนพัฒนาท้องถิ่น (พ.ศ. ๒๕๖๖ - ๒๕๗๐) ตามหนังสือกระทรวงมหาดไทย ด่วนที่สุด ที่ มท ๐๘๑๐.๓/ว ๗๔๖๗ ลงวันที่ ๑๔ ธันวาคม ๒๕๖๓ เรื่อง แนวทางการจัดทำแผนพัฒนาขององค์กรปกครองส่วนท้องถิ่น (พ.ศ. ๒๕๖๖ - ๒๕๗๐) ตามระเบียบกระทรวงมหาดไทยว่าด้วยการจัดทำแผนพัฒนาขององค์กรปกครองส่วนท้องถิ่น พ.ศ. ๒๕๔๘ แก้ไขเพิ่มเติมถึง (ฉบับที่ ๓) พ.ศ. ๒๕๖๑ และตามหนังสือจังหวัดอุดรธานี ด่วนที่สุด ที่ อค ๐๐๒๓.๓/ว๓๑๒๗ ลงวันที่ ๑๐ มิถุนายน ๒๕๖๔ เรื่อง ยกเว้นการจัดทำประชาคมท้องถิ่นกรณีการจัดทำและเพิ่มเติมแผนพัฒนาท้องถิ่นขององค์กรปกครองส่วนท้องถิ่นในสถานการณ์การแพร่ระบาดของโรค ติดเชื้อไวรัสโคโรนา ๒๐๑๙ (COVID-๑๙) ระลอกใหม่ โดยคณะกรรมการพัฒนาท้องถิ่นได้พิจารณาและมีมติเห็นชอบร่างแผนพัฒนาฯ ในคราวประชุมคณะกรรมการพัฒนาท้องถิ่น เมื่อวันที่ ๑๕ กันยายน ๒๕๖๔ ณ ห้องประชุมสภาเทศบาลตำบลยางชุม นั้น

ดังนั้น เพื่อให้การบริหารงานของเทศบาลตำบลยางชุม เป็นไปด้วยความเรียบร้อย มีประสิทธิภาพ และสามารถนำแผนพัฒนาไปใช้ได้ถูกต้อง รวมทั้งให้หน่วยงานที่เกี่ยวข้องและประชาชนทั่วไปได้รับทราบเทศบาลตำบลยางชุม จึงประกาศใช้แผนพัฒนาท้องถิ่น (พ.ศ. ๒๕๖๖ - ๒๕๗๐) ทั้งนี้ สามารถขอดูรายละเอียดหรือสอบถามเพิ่มเติมได้ที่สำนักงานเทศบาลตำบลยางชุม ตำบลเชียงเพ็ง อำเภอกุฉินชัย จังหวัดอุดรธานี โทรศัพท์ ๐๔๒ - ๑๒๔๕๔๕, ๐๔๒ - ๑๒๔๕๖๖ และทางเว็บไซต์เทศบาล yangchum.go.th

จึงประกาศให้ทราบโดยทั่วกัน

ประกาศ ณ วันที่ ๑๙ ตุลาคม พ.ศ. ๒๕๖๔

(นายสมควร ระแพงศรี)  
นายกเทศมนตรีตำบลยางชุม

## คำนำ

ตามพระราชบัญญัติเทศบาล พ.ศ. 2496 และฉบับที่แก้ไขเพิ่มเติมถึงปัจจุบัน มาตรา 50,51 ได้กำหนดหน้าที่ของเทศบาลตำบลและการปฏิบัติงานตามอำนาจหน้าที่ของเทศบาลต้องเป็นไปเพื่อประโยชน์สุขของประชาชน โดยใช้วิธีการบริหารกิจการบ้านเมืองที่ดี และให้คำนึงถึงการมีส่วนร่วมของประชาชนในการจัดทำแผนพัฒนาเทศบาล การจัดทำงบประมาณ การจัดซื้อจัดจ้าง การตรวจสอบ การประเมินผล การปฏิบัติงาน และการเปิดเผยข้อมูลข่าวสาร ทั้งนี้ ให้เป็นไปตามกฎหมาย ระเบียบ ข้อบังคับว่าด้วยการนั้น ตามหลักเกณฑ์และวิธีการที่กระทรวงมหาดไทยกำหนด ประกอบกับพระราชบัญญัติกำหนดแผนและขั้นตอนการกระจายอำนาจให้แก่องค์กรปกครองส่วนท้องถิ่น พ.ศ. 2542 และฉบับที่แก้ไขเพิ่มเติมถึงปัจจุบัน ได้ถ่ายโอนภารกิจและกำหนดภารกิจที่เทศบาลตำบลต้องปฏิบัติ

แผนพัฒนาท้องถิ่น (พ.ศ. 2566-2570) เป็นแผนที่มีความสัมพันธ์ใกล้ชิดกับเทศบัญญัติงบประมาณรายจ่ายประจำปี เพื่อเป็นแนวทางในการปฏิบัติงานและเป็นการวางแผนงานในอนาคต โดยการนำโครงการหรือกิจกรรมจากแผนพัฒนาท้องถิ่นไปจัดทำงบประมาณรายจ่ายประจำปี ทั้งนี้ ลักษณะเด่นของแผนพัฒนาท้องถิ่น เป็นแผนพัฒนาที่มีความสัมพันธ์ สอดคล้องกับสภาพการณ์ความเปลี่ยนแปลงและความต้องการของท้องถิ่น โดยการมีส่วนร่วมของประชาชน ร่วมคิด ร่วมพัฒนา จากชุมชนและนโยบายของผู้บริหาร เชื่อมโยง วิสัยทัศน์ ยุทธศาสตร์ และแนวทางการพัฒนาตำบล เพื่อให้เกิดประโยชน์สุขของประชาชนในพื้นที่

เทศบาลตำบลยางชุม หวังเป็นอย่างยิ่งว่าแผนพัฒนาท้องถิ่น (พ.ศ. 2566-2570) ฉบับนี้ จะเป็นประโยชน์ต่อประชาชนและท้องถิ่นในเขตเทศบาลตำบลยางชุม เพื่อแก้ไขปัญหาและความต้องการของประชาชนได้อย่างมีประสิทธิภาพและประสิทธิผลและเกิดการพัฒนาอย่างยั่งยืน ต่อไป

เทศบาลตำบลยางชุม

ตุลาคม 2564

# สารบัญ

เรื่อง	หน้า
<b>ส่วนที่ 1</b> สภาพทั่วไปและข้อมูลพื้นฐานที่สำคัญ	<b>1-10</b>
1. ด้านกายภาพ	1
2. ด้านการเมือง/การปกครอง	2
3. ประชากร	4
4. สภาพทางสังคม	5
5. ระบบบริการพื้นฐาน	7
6. ระบบเศรษฐกิจ	7
7. ศาสนา ประเพณี วัฒนธรรม	9
8. ทรัพยากรธรรมชาติ	9
<b>ส่วนที่ 2</b> ยุทธศาสตร์องค์กรปกครองส่วนท้องถิ่น	<b>11-27</b>
1. ความสัมพันธ์ระหว่างแผนพัฒนาระดับมหภาค	11
2. ยุทธศาสตร์ขององค์กรปกครองส่วนท้องถิ่น	15
3. การวิเคราะห์เพื่อพัฒนาท้องถิ่น	21
<b>ส่วนที่ 3</b> การนำแผนพัฒนาท้องถิ่นไปสู่การปฏิบัติ	<b>28-123</b>
1. ยุทธศาสตร์การพัฒนาและแผนงาน	28
2. บัญชีโครงการพัฒนาท้องถิ่น	
- แบบ ผ. 01 บัญชีสรุปโครงการพัฒนา	30
- แบบ ผ. 01/1 บัญชีสรุปโครงการพัฒนา ที่นำมาจากแผนพัฒนาหมู่บ้านชุมชน	32
- แบบ ผ. 02 รายละเอียดโครงการพัฒนา	33
- แบบ ผ. 02/1 รายละเอียดโครงการพัฒนา ที่นำมาจากแผนพัฒนาหมู่บ้านชุมชน	100
- แบบ ผ. 02/2 รายละเอียดโครงการพัฒนา สำหรับ โครงการที่เกินศักยภาพขององค์กรปกครองส่วนท้องถิ่นที่ใช้สำหรับการประสานแผนพัฒนาท้องถิ่น	106
- แบบ ผ. 03 บัญชีครุภัณฑ์	114
<b>ส่วนที่ 4</b> การติดตามและประเมินผล	<b>124-133</b>
4.1 การติดตามและประเมินผลยุทธศาสตร์	124
4.2 การติดตามและประเมินผลโครงการ	128
4.3 สรุปผลการพัฒนาท้องถิ่นในภาพรวม	133
4.4 ข้อเสนอแนะในการจัดทำแผนพัฒนาท้องถิ่นในอนาคต	133

# ส่วนที่ 1

## สภาพทั่วไปและข้อมูลพื้นฐาน

### เทศบาลตำบลยางชุม

#### 1. ด้านกายภาพ

##### 1.1 ที่ตั้งของหมู่บ้าน/ชุมชน/ตำบล

เทศบาลตำบลยางชุมเดิมคือ องค์การบริหารส่วนตำบลเชียงเพ็ง ซึ่งได้จัดตั้งตามประกาศกระทรวงมหาดไทย มีผลตั้งแต่วันที่ 30 มีนาคม 2539 และได้เปลี่ยนชื่อองค์การบริหารส่วนตำบลเชียงเพ็ง อำเภอกุตุจับ จังหวัดอุดรธานี เป็นองค์การบริหารส่วนตำบลยางชุม และจัดตั้งเป็นเทศบาลตำบลยางชุม ลงวันที่ 21 สิงหาคม 2555 มีผลตั้งแต่วันที่ 31 สิงหาคม 2555

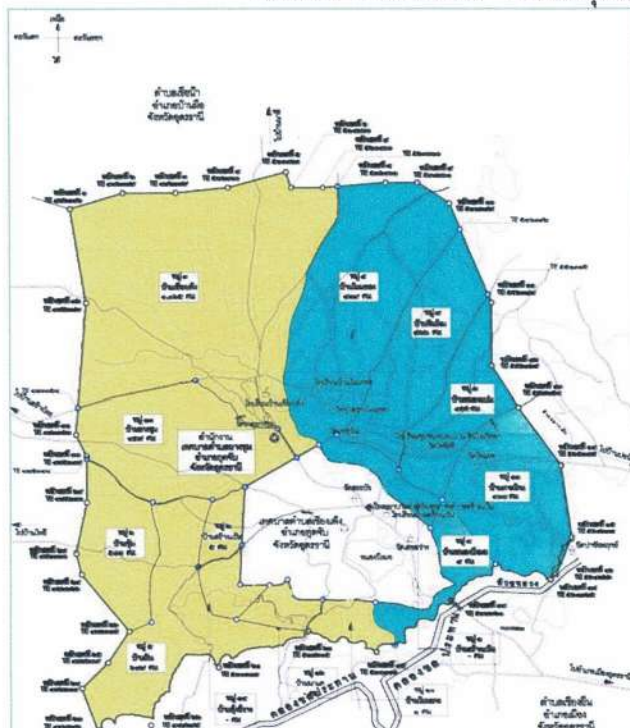
ที่ตั้งสำนักงานปัจจุบัน เลขที่ 55 หมู่ 13 ตำบลเชียงเพ็ง อำเภอกุตุจับ จังหวัดอุดรธานี ระยะทางห่างจากที่ว่าการอำเภอกุตุจับ ประมาณ 17 กิโลเมตร และห่างจากจังหวัดอุดรธานี ประมาณ 15 กิโลเมตร

ทิศเหนือ ติดต่อ ตำบลเขื่อน้ำ อำเภอบ้านผือ จังหวัดอุดรธานี

ทิศตะวันออก ติดต่อ ตำบลนาแกว้าง และตำบลเชียงยืน อำเภอเมือง จังหวัดอุดรธานี

ทิศใต้ ติดต่อ ตำบลเชียงยืน อำเภอเมือง จังหวัดอุดรธานี

ทิศตะวันตก ติดต่อ ตำบลปะโค อำเภอกุตุจับ ตำบลเขื่อน้ำ อำเภอบ้านผือ และตำบลเชียงยืน อำเภอเมือง จังหวัดอุดรธานี



## 1.2 ลักษณะภูมิประเทศ

ลักษณะภูมิประเทศของเทศบาลตำบลยางชุม เป็นพื้นที่ราบสูงทางทิศตะวันตก ค่อยลาดต่ำ เป็นที่ลุ่มทางทิศตะวันออก

## 1.3 ลักษณะภูมิอากาศ

ลักษณะอากาศมีลักษณะร้อนชื้น อากาศเปลี่ยนแปลงไปตามฤดู ซึ่งมี 3 ฤดู ดังนี้

**ฤดูร้อน** เริ่มตั้งแต่กลางเดือนกุมภาพันธ์ไปจนถึงกลางเดือนพฤษภาคม อากาศร้อนและแห้งแรง แต่บางครั้งอาจมีอากาศเย็น บางครั้งเกิดพายุฝนฟ้าคะนองและลมกระโชกแรง ก่อให้เกิดความเสียหายแก่ประชาชนทุกปี เรียกว่า “พายุฤดูร้อน” อากาศร้อน จะมีอุณหภูมิระหว่าง 35-40 องศาเซลเซียสขึ้นไป

**ฤดูฝน** เริ่มตั้งแต่กลางเดือนพฤษภาคม ฝนตกมากในช่วงเดือน พฤษภาคม-ตุลาคม แต่อาจเกิด “ช่วงฝนทิ้ง” ซึ่งอาจนานประมาณ 1-2 สัปดาห์ หรือบางปีอาจเกิดขึ้นรุนแรงและมีฝนน้อยนานนับเดือนในเดือนกรกฎาคม แต่ในเขตเทศบาลไม่เคยเกิดอุทกภัยรุนแรง

**ฤดูหนาว** เริ่มตั้งแต่ปลายเดือนตุลาคมถึงกลางเดือนกุมภาพันธ์ ในช่วงกลางเดือนตุลาคม นานราว 1-2 สัปดาห์ เป็นช่วงเปลี่ยนฤดูจากฤดูฝนเป็นฤดูหนาว อากาศแปรปรวนไม่แน่นอน อาจเริ่มมีอากาศเย็นหรืออาจยังมีฝนฟ้าคะนอง

## 1.4 ลักษณะของดิน

ลักษณะของดินโดยทั่วไปเป็นดินร่วนปนทราย ประมาณ 75% ดินลูกรังประมาณ 15 % ลักษณะดินในพื้นที่เป็นดินเหนียวประมาณ 10 %

## 2. ด้านการเมือง/การปกครอง

### 2.1 เขตการปกครอง

เทศบาลตำบลยางชุม แบ่งเขตการปกครองในเขตรับผิดชอบ ดังนี้

บ้านสร้างแป้น หมู่ 2 (นอกเขตเทศบาลตำบลเชียงเพ็ง)	บ้านหนองแปน หมู่ 8
บ้านเชียงเพ็ง หมู่ 3	บ้านหินโงม หมู่ 9
บ้านหนองบึงมอ หมู่ 4 (นอกเขตเทศบาลตำบลเชียงเพ็ง)	บ้านโนนยาง หมู่ 10 (นอกเขตเทศบาลตำบลเชียงเพ็ง)
บ้านถิ่น หมู่ 5	บ้านตาลโกน หมู่ 11
บ้านจุ่ม หมู่ 6	บ้านยางชุม หมู่ 13
บ้านโนนทอง หมู่ 7	

### เนื้อที่

เทศบาลตำบลยางชุม มีเนื้อที่ประมาณ 61.15 ตารางกิโลเมตร หรือ 38,219 ไร่

อ้างอิง : ประกาศกระทรวงมหาดไทย เรื่อง เปลี่ยนชื่อองค์การบริหารส่วนตำบลเชียงเพ็ง อำเภอ กุดจับ จังหวัดอุดรธานี เป็นเทศบาลตำบลยางชุม และจัดตั้งเป็นเทศบาลตำบลยางชุม ลงวันที่ 21 สิงหาคม 2555 (มีผลตั้งแต่วันที่ 31 สิงหาคม 2555)

## 2.2 การเลือกตั้ง

เทศบาลตำบลยางชุม ได้แบ่งเขตการเลือกตั้ง ดังนี้

- เขตการเลือกตั้งนายกเทศมนตรีตำบลยางชุม ทั้งเขตเทศบาลเป็น 1 เขตเลือกตั้ง
- เขตการเลือกตั้งสมาชิกสภาเทศบาลตำบลยางชุม แบ่งออกเป็น 2 เขต ดังนี้

**เขตเลือกตั้งที่ 1** ประกอบด้วย หมู่ที่ 3, 5, 6, 13

**เขตเลือกตั้งที่ 2** ประกอบไปด้วย หมู่ที่ 7, 8, 9, 11

ประชาชนในเขตเทศบาลตำบลยางชุม ส่วนใหญ่ร่วมกิจกรรมทางการเมืองเสมอมาและประชาชนในเขตเทศบาลยังมีส่วนร่วมในการบริหารงาน การช่วยเหลืองานเทศบาล เสนอแนะในกิจกรรมของเทศบาล ในการดำเนินงานต่างๆ เช่น การประชุมประชาคมท้องถิ่น ในการจัดแผนพัฒนาท้องถิ่น ฯลฯ

**จำนวนผู้มีสิทธิเลือกตั้ง (ข้อมูลเมื่อวันที่ 28 มีนาคม พ.ศ. 2564)**

- จำนวนผู้มีสิทธิเลือกตั้งนายกเทศมนตรี 4,464 คน
- จำนวนผู้มีสิทธิเลือกตั้งสมาชิกสภาเทศบาล 4,463 คน

**จำนวนผู้มาใช้สิทธิเลือกตั้ง ครึ่งล่าสุด (พ.ศ. 2564)**

- จำนวนผู้มาใช้สิทธิเลือกตั้งนายกเทศมนตรี 3,269 คน จากผู้มีสิทธิเลือกตั้งทั้งสิ้น 4,464 คน คิดเป็นร้อยละ 73.23

- จำนวนผู้มาใช้สิทธิเลือกตั้งสมาชิกสภาเทศบาล 3,268 คน จากผู้มีสิทธิเลือกตั้งทั้งสิ้น 4,463 คน คิดเป็นร้อยละ 73.22

**การเมือง - การบริหารของเทศบาลตำบลยางชุม ในปัจจุบัน มีดังนี้**

**คณะผู้บริหาร ประกอบด้วย**

- |                  |               |                                 |
|------------------|---------------|---------------------------------|
| 1. นายสมควร      | ระแพงศรี      | นายกเทศมนตรีตำบลยางชุม          |
| 2. นายสุมิตร     | มาบุญ         | รองนายกเทศมนตรีตำบลยางชุม       |
| 3. นางสาวภิญญาดา | สร้อยสังวาลย์ | รองนายกเทศมนตรีตำบลยางชุม       |
| 4. นางเฉลิม      | จันแดง        | เลขานุการนายกเทศบาลตำบลยางชุม   |
| 5. นายสถิต       | นาสงเสริม     | ที่ปรึกษานายกเทศมนตรีตำบลยางชุม |

**สภาเทศบาลตำบลยางชุม ประกอบด้วย**

- |                  |               |   |
|------------------|---------------|---|
| 1. นางนุชนารถ    | แก้วสว่าง     | ประธานสภาเทศบาลตำบลยางชุม (สท.เขต 2)    |
| 2. นายนิยม       | คะโสธร        | รองประธานสภาเทศบาลตำบลยางชุม (สท.เขต 2) |
| 3. นางสาวพรประภา | พันธุ         | เลขานุการสภาเทศบาลตำบลยางชุม (สท.เขต 1) |
| 4. นางเสาวรัตน์  | ภาสะดา        | สมาชิกสภาเทศบาลตำบลยางชุม เขต 1         |
| 5. นายคำไพโร     | บุตรสาลี      | สมาชิกสภาเทศบาลตำบลยางชุม เขต 1         |
| 6. นายฉวี        | ชาลีเซียงเพ็ง | สมาชิกสภาเทศบาลตำบลยางชุม เขต 1         |

7. นายพิรุณ บำรุงวงศ์ สมาชิกสภาเทศบาลตำบลยางชุม เขต 1  
 8. นายสมเดช ศรีนารา สมาชิกสภาเทศบาลตำบลยางชุม เขต 1  
 9. นางสาวบุญฤติดา ปานบุญเกิด สมาชิกสภาเทศบาลตำบลยางชุม เขต 2  
 10. นางศิริประไพโร ศรีวิวัฒน์วิชาญ สมาชิกสภาเทศบาลตำบลยางชุม เขต 2  
 11. นายวัชร กรุงกระโทก สมาชิกสภาเทศบาลตำบลยางชุม เขต 2  
 12. นางสมควร พารุระ สมาชิกสภาเทศบาลตำบลยางชุม เขต 2

### 3. ประชากร

#### 3.1 ข้อมูลเกี่ยวกับจำนวนประชากร

ตารางแสดงจำนวนประชากรเทศบาลตำบลยางชุม อำเภอกุตุจัด จังหวัดอุดรธานี

หมู่ที่	ชื่อหมู่บ้าน	จำนวนครัวเรือน (ครัวเรือน)	จำนวนประชากร (คน)		ประชากร รวม
			ชาย	หญิง	
2	สร้างแป้น	13	5	0	5
3	เชียงเพ็ง	371	544	521	1,065
4	หนองบึงมอ	8	4	5	9
5	ถิ่น	198	351	348	699
6	จุ่ม	147	261	247	508
7	โนนทอง	190	381	338	719
8	หนองแปน	265	420	435	855
9	หินโงม	221	395	427	822
10	โนนยาง	1	0	1	1
11	ตาลโกน	130	202	202	404
13	ยางชุม	134	222	237	459
รวม		1,678	2,785	2,761	5,546

หมายเหตุ : ข้อมูลจากระบบสถิติทางการทะเบียน ณ เดือน มิถุนายน พ.ศ. 2564

ตารางแสดงจำนวนประชากรของเทศบาลตำบลยางชุม (เปรียบเทียบย้อนหลัง 4 ปี)

หมู่ บ้าน	ชื่อหมู่บ้าน	ข้อมูลจำนวนประชากร (เปรียบเทียบย้อนหลัง 4 ปี)							
		พ.ศ. 2560		พ.ศ. 2561		พ.ศ. 2562		พ.ศ. 2563	
		ชาย	หญิง	ชาย	หญิง	ชาย	หญิง	ชาย	หญิง
2	สร้างแป้น	4	0	4	0	4	0	3	0
3	เซียงเพ็ง	541	515	543	522	547	529	555	523
4	หนองบึงมอ	0	2	3	2	3	2	3	5
5	ถีน	339	340	339	344	347	348	349	350
6	จุ่ม	265	245	258	250	255	249	258	250
7	โนนทอง	376	349	382	341	377	341	380	339
8	หนองแปน	417	428	417	429	421	429	418	430
9	หินโงม	412	406	411	412	402	418	404	427
11	ตาลโกน	205	195	199	193	207	200	202	202
13	ยางชุม	243	241	243	242	237	239	226	238
รวม		2,802	2,721	2,799	2,735	2,800	2,755	2,798	2,764
		5,523		5,534		5,555		5,562	

หมายเหตุ : ข้อมูลจากระบบสถิติทางการทะเบียน ณ เดือน มิถุนายน พ.ศ. 2564

### 3.2 ช่วงอายุและจำนวนประชากร

ประชากร	ชาย	หญิง	ช่วงอายุ
จำนวนประชากรเยาวชน	502	475	อายุต่ำกว่า 18 ปี
จำนวนประชากร	1,813	1,781	อายุ 18 - 60 ปี
จำนวนประชากรผู้สูงอายุ	470	505	อายุมากกว่า 60 ปี
รวม	2,785	2,761	ทั้งสิ้น 5,546 คน

หมายเหตุ : ข้อมูลจากระบบสถิติทางการทะเบียน ณ เดือน มิถุนายน พ.ศ. 2564

## 4. สภาพทางสังคม

### 4.1 การศึกษา

เทศบาลตำบลยางชุม ได้ให้การสนับสนุนและจัดกิจกรรมให้กับเด็กของศูนย์พัฒนาเด็กเล็ก และโรงเรียนในสังกัด สพฐ.ในเขตพื้นที่ เช่น การสนับสนุนอาหารเสริมนม อาหารกลางวัน และร่วมจัดกิจกรรมต่างๆ กับทางโรงเรียน

#### ข้อมูลด้านการศึกษา ณ ปัจจุบัน

- โรงเรียนมัธยมศึกษา 1 แห่ง
- โรงเรียนประถมศึกษา 3 แห่ง
- ศูนย์พัฒนาเด็กเล็ก 5 แห่ง
- ศูนย์การเรียนรู้ชุมชนระดับตำบล 1 แห่ง

#### 4.2 สาธารณสุข

ด้านสุขภาพ ประชาชนส่วนมากมีสุขภาพที่ดี มีการคัดกรองสุขภาพให้กับประชาชนกลุ่มเสี่ยงโรคต่างๆ เช่น โรคความดัน เบาหวาน ไข้เลือดออก มือ-ปาก-เท้าในเด็ก และโรคอื่นๆ ที่มักเกิดแก่ประชากรในหมู่บ้าน โดยเทศบาลให้การสนับสนุนงบประมาณกับโรงพยาบาลส่งเสริมสุขภาพประจำตำบล และสมาชิกอาสาสมัครประจำหมู่บ้าน (อสม.) จัดกิจกรรมเพื่อแก้ไขปัญหา

##### ข้อมูลด้านสาธารณสุข ณ ปัจจุบัน

- โรงพยาบาล - แห่ง
- โรงพยาบาลส่งเสริมสุขภาพประจำตำบล 1 แห่ง  
(อยู่ในเขตเทศบาลตำบลเชียงเพ็ง)
- สถานพยาบาลเอกชน - แห่ง

#### 4.3 อาชญากรรม

เทศบาลไม่มีเหตุอาชญากรรมเกิดขึ้น แต่มีเหตุการณ์ลักขโมยทรัพย์สินประชาชน ซึ่งเทศบาลก็ได้ดำเนินการป้องกันการเกิดเหตุดังกล่าว ตามอำนาจหน้าที่ที่สามารถดำเนินการได้ และได้ร่วมมือกับผู้นำหมู่บ้านในการประชาสัมพันธ์ให้ประชาชนในพื้นที่ทราบ ในการป้องกันอุบัติเหตุอย่างถูกวิธี และมีความปลอดภัยในชีวิตและทรัพย์สิน

#### 4.4 ยาเสพติด

ปัญหาเสพติดในเขตรับผิดชอบของเทศบาล จากการที่ทางอำเภออุดจัต ได้แจ้งให้กับเทศบาลทราบ นั้น พบว่าในเขตเทศบาลมีผู้ที่ติดยาเสพติด แต่เมื่อเทียบกับพื้นที่อื่นถือว่าน้อย และยังไม่พบผู้ค้า เหตุผลก็เนื่องมาจากว่าได้รับความร่วมมือกับทางผู้นำ ประชาชน หน่วยงานของเทศบาลที่ช่วยสอดส่องดูแลอยู่เป็นประจำ การแก้ไขปัญหาของเทศบาลสามารถทำได้เฉพาะตามอำนาจหน้าที่เท่านั้น เช่น การณรงค์ การประชาสัมพันธ์ การแจ้งเบาะแส การฝึกอบรมให้ความรู้ ถ้านอกเหนือจากอำนาจหน้าที่ ก็เป็นเรื่องของอำเภอหรือตำรวจแล้วแต่กรณี ทั้งนี้ เทศบาลก็ได้ให้ความร่วมมือมาโดยตลอด

#### 4.5 การสังคมสงเคราะห์

เทศบาลตำบลยางชุม ได้ดำเนินการด้านสังคมสงเคราะห์ ดังนี้

1. ดำเนินการจ่ายเบี้ยยังชีพให้กับผู้สูงอายุ ผู้พิการ และผู้ป่วยเอดส์
2. รับลงทะเบียนและประสานโครงการเงินอุดหนุนเพื่อการเลี้ยงดูเด็กแรกเกิด
3. ประสานการทำบัตรผู้พิการ
4. ตั้งโครงการช่วยเหลือผู้ยากจน ยากไร้ รายได้น้อย และผู้ด้อยโอกาสไร้ที่พึ่ง
5. ตั้งโครงการปรับปรุงซ่อมแซมบ้านคนจน

## 5. ระบบบริการพื้นฐาน

### 5.1 การคมนาคมขนส่ง

เส้นทางคมนาคมภายในหมู่บ้านส่วนใหญ่เป็น ถนนลูกรัง ถนนลาดยาง และถนนคอนกรีตเสริมเหล็ก บางส่วน ถนนเชื่อมระหว่างหมู่บ้านเป็นถนนลูกรัง การคมนาคมบางฤดูกาลไม่สะดวก เส้นทางระหว่างตำบล อำเภอ และจังหวัด เป็นถนนลาดยางของ อบจ. และโยธาธิการเชื่อมถึงตลอด

### 5.2 การไฟฟ้า

หมู่บ้านทั้ง 11 หมู่บ้าน มีไฟฟ้าใช้ครบทั้งหมด มีเพียงบางครัวเรือนเท่านั้นที่ได้สร้างบ้านเรือนใหม่ และอยู่ห่างจากหมู่บ้านทำให้การขยายเขตไฟฟ้ายังไม่ทั่วถึง

### 5.3 การประปา

- ประปาหมู่บ้านในเขตเทศบาล จำนวน 2 แห่ง (เข้าถึง 3 หมู่บ้าน คือ หมู่ 8, 9, 11)

### 5.4 โทรศัพท์

- โทรศัพท์สาธารณะประจำหมู่บ้าน - แห่ง
- หอกระจายข่าวในพื้นที่ให้บริการได้ครอบคลุมร้อยละ 100 ของพื้นที่เทศบาล (มีครบทุกหมู่บ้าน)

### 5.5 ไปรษณีย์หรือการสื่อสารหรือการขนส่ง และวัสดุ ครุภัณฑ์

- เทศบาลตำบลยางชุม ไม่มีไปรษณีย์หรือการสื่อสารหรือการขนส่ง และวัสดุ ครุภัณฑ์ในพื้นที่

## 6. ระบบเศรษฐกิจ

### 6.1 การเกษตร

ข้อมูลด้านการเกษตรระดับตำบล ปี 2563

ที่	ชื่อหมู่บ้าน	หมู่ที่	พื้นที่ทั้งหมด (ไร่)	พื้นที่ถือครองทำการเกษตร(ไร่)									รวม
				ที่นา	ที่ไร่	ไม้ผล	ไม้ยืนต้น	พืชผัก	ไม้ดอก ไม้ประดับ	ยางพารา	ปาร์ม น้ำมัน	พท. เกษตร อื่นๆ	
1	เชียงเพ็ง	3	5,283	2,551	395	18	26	9	8	132	51	52	8,525
2	ถิ่น	5	3,938	2,336	254	10	18	4	-	25	6	22	6,613
3	จุ่ม	6	2,566	1,255	178	14	19	7	-	17	-	18	4,074
4	โนนทอง	7	3,885	1,447	511	21	47	10	5	67	7	34	6,034
5	หนองแปน	8	4,546	2,414	124	23	26	6	-	17	-	27	7,183
6	หินโงม	9	3,977	1,962	301	14	31	9	-	15	4	31	6,344
7	ตาลโกน	11	2,986	1,991	43	10	17	3	-	-	-	10	5,060
8	ยางชุม	13	3,440	1,351	402	23	21	8	6	19	10	24	5,304
รวม			30,621	15,307	2,208	133	205	56	19	292	78	218	49,137

หมายเหตุ : ข้อมูลจากสำนักงานเกษตรอำเภออุดจักษ์

## 6.2 การประมง

(ในเขตเทศบาลไม่มีการประมง)

## 6.3 การปศุสัตว์

การปศุสัตว์ในพื้นที่เป็นการประกอบการในลักษณะเลี้ยงในครัวเรือนเป็นอาชีพเสริม เช่น การเลี้ยงไก่ เป็ด โค สุกร กระบือ เป็นต้น

## 6.4 การบริการ

(ในเขตเทศบาลไม่มีการบริการ)

## 6.5 การท่องเที่ยว

ในเขตเทศบาลไม่มีแหล่งท่องเที่ยว แต่ได้ส่งเสริมการท่องเที่ยวให้เกิดขึ้นในชุมชน เช่น การจัดงาน ประเพณีต่างๆ เป็นต้น

## 6.6 อุตสาหกรรม

จำนวนกิจการอุตสาหกรรมขนาดย่อม

- โรงงานอุตสาหกรรม	1	แห่ง
- โรงสีข้าวชุมชน	14	แห่ง

## 6.7 การพาณิชย์และกลุ่มอาชีพ

### - การพาณิชย์

ธนาคาร	-	แห่ง	สถานีบริการน้ำมัน	-	แห่ง
บริษัท	-	แห่ง	ศูนย์การค้า/ห้างสรรพสินค้า	-	แห่ง
ห้างหุ้นส่วนจำกัด	-	แห่ง	ตลาดสด	-	แห่ง
ร้านค้าต่างๆ	78	แห่ง	โรงฆ่าสัตว์	-	แห่ง
ซูเปอร์มาร์เก็ต	-	แห่ง			

### - กลุ่มอาชีพ

มีกลุ่มอาชีพ จำนวน 3 กลุ่ม

1. กลุ่มทอผ้าพื้นเมือง หมู่ที่ 3 บ้านเชียงเพ็ง
2. กลุ่มสมุนไพรเชียงเพ็ง หมู่ที่ 13 บ้านยางชุม
3. กลุ่มจักรสานตะกร้าพลาสติก หมู่ 5 บ้านถิ่น

## 6.8 แรงงาน

ประชากรที่มีอายุ 15 – 60 ปี อยู่ในวัยกำลังแรงงาน ส่วนใหญ่จะเป็นแรงงานด้านการเกษตร ประชากรอายุระหว่าง 25 – 50 ปี บางส่วน ไปรับจ้างทำงานนอกพื้นที่ รวมทั้งแรงงานที่ไปทำงานต่างประเทศ ปัญหาที่พบคือ ประชากรต้องไปทำงานนอกพื้นที่ในเมืองที่มีโรงงานอุตสาหกรรม บริษัท ห้างร้านใหญ่ๆ เพราะในพื้นที่ไม่มีโรงงานอุตสาหกรรมที่มีการจ้างแรงงานเยอะ เพราะพื้นที่ส่วนมากเป็นที่อยู่อาศัย ปัญหานี้ยังไม่สามารถแก้ไขได้

## 7. ศาสนา ประเพณี วัฒนธรรม

### 7.1 การนับถือศาสนา

- ผู้ที่นับถือศาสนาพุทธ ร้อยละ 99  
วัด/สำนักสงฆ์ 13 แห่ง
- ผู้ที่นับถือศาสนาคริสต์ ร้อยละ 1  
สำนักคริสต์ 1 แห่ง

### 7.2 ประเพณีและงานประจำปี

- ประเพณีวันขึ้นปีใหม่ ประมาณเดือน มกราคม
- แห่ช้างสืบสานประเพณีบุญผะเหวด ประมาณเดือน เมษายน
- ประเพณีวันสงกรานต์ ประมาณเดือน เมษายน
- ประเพณีทำบุญกลางบ้าน ประมาณเดือน พฤษภาคม
- ประเพณีบุญบั้งไฟ ประมาณเดือน พฤษภาคม มิถุนายน
- ประเพณีวันเข้าพรรษา ประมาณเดือน กรกฎาคม
- ประเพณีบุญข้าวประดับดิน ประมาณเดือน กันยายน
- ประเพณีวันออกพรรษา ประมาณเดือน ตุลาคม พฤศจิกายน
- ประเพณีบุญอุยงู ประมาณเดือน ตุลาคม พฤศจิกายน

### 7.3 ภูมิปัญญาท้องถิ่น ภาษาถิ่น

ภูมิปัญญาท้องถิ่น ประชาชนในเขตเทศบาลได้อนุรักษ์ภูมิปัญญาท้องถิ่น ได้แก่ วิธีการทำเครื่องจักสารใช้สำหรับในครัวเรือน วิธีการทอผ้าพื้นเมือง วิธีการทอเสื่อจากต้นกก และวิธีการจับปลาธรรมชาติ ภาษาถิ่น ส่วนมากร้อยละ 100 % พูดภาษาอีสาน

### 7.4 สินค้าพื้นเมืองและของที่ระลึก

ในเขตเทศบาลตำบลยางชุม มีสินค้าพื้นเมืองและของที่ระลึก ได้แก่ ผ้าพื้นเมือง สมุนไพรเชียงเพ็ง และตะกร้าพลาสติก

## 8. ทรัพยากรธรรมชาติ

### 8.1 น้ำ

น้ำที่ใช้ในการอุปโภค-บริโภค เป็นน้ำที่ได้จากน้ำฝน และน้ำดิบจากหนองบึง ซึ่งจะต้องนำมาผ่านกระบวนการของระบบประปา สำหรับน้ำใต้ดินมีปริมาณน้อย ไม่สามารถนำขึ้นมาใช้ให้พอเพียงได้ และบางแห่งเค็ม ไม่สามารถใช้ดื่มและอุปโภคได้

### 8.2 ป่าไม้

ในเขตเทศบาลไม่มีป่าไม้

### 8.3 ภูเขา

ในเขตเทศบาลไม่มีภูเขา

### 8.4 คุณภาพของทรัพยากรธรรมชาติ

ในพื้นที่ของเทศบาลส่วนมากเป็นพื้นที่สำหรับเพาะปลูก ที่อยู่อาศัย ร้านค้า สถานประกอบการตามลำดับ และมีพื้นที่เพียงเล็กน้อยที่เป็นพื้นที่สาธารณะ ทรัพยากรธรรมชาติในพื้นที่ ได้แก่ ดิน น้ำ ต้นไม้ อากาศที่ไม่มีมลพิษ ปัญหา คือ เนื่องจากพื้นที่บางส่วนเป็นดินเค็ม น้ำใต้ดินก็เค็ม หรือไม่ก็เป็นน้ำกร่อย ไม่สามารถที่จะนำน้ำจากใต้ดินมาใช้ในการอุปโภค-บริโภคได้ได้ ต้องอาศัยน้ำดิบจากแหล่งอื่น และน้ำฝน ส่วนน้ำในการเกษตรก็ต้องรอฤดูฝน มีแหล่งน้ำใช้ในการเกษตรไม่เพียงพอ ปัญหาคือยังไม่สามารถหาแหล่งน้ำสำหรับการเกษตรได้เพิ่มขึ้น

### 9. อื่นๆ

-

# ส่วนที่ 2

## ยุทธศาสตร์การพัฒนากองคกรปกครองส่วนท้องถิ่น

### 1. ความสัมพันธ์ระหว่างแผนพัฒนาระดับภาค

#### 1.1 แผนยุทธศาสตร์ชาติ 20 ปี

##### ยุทธศาสตร์ชาติ : กรอบการพัฒนาระยะยาว

**เพื่อให้บรรลุวิสัยทัศน์**  
“ประเทศไทยมีความมั่นคง มั่งคั่ง ยั่งยืน เป็นประเทศพัฒนาแล้ว  
ด้วยการพัฒนาตามปรัชญาของเศรษฐกิจพอเพียง”  
นำไปสู่การพัฒนาให้คนไทยมีความสุข  
และตอบสนองต่อการบรรลุ  
ซึ่งผลประโยชน์แห่งชาติ ในการที่จะพัฒนาคุณภาพชีวิต  
สร้างรายได้ระดับสูงเป็นประเทศพัฒนาแล้ว และสร้าง  
ความสุขของคนไทย **สังคมมีความมั่นคง เสมอภาคและ  
เป็นธรรม ประเทศสามารถแข่งขันได้ในระบบเศรษฐกิจ**



#### ยุทธศาสตร์ชาติ 20 ปี (พ.ศ. 2561-2580)

1. ยุทธศาสตร์ชาติด้านความมั่นคง
2. ยุทธศาสตร์ชาติด้านการสร้างความสามารถในการแข่งขัน
3. ยุทธศาสตร์ชาติด้านพัฒนาและเสริมสร้างศักยภาพทรัพยากรมนุษย์
4. ยุทธศาสตร์ชาติด้านการสร้างโอกาสและความเสมอภาคทางสังคม
5. ยุทธศาสตร์ชาติด้านการสร้างการเติบโตบนคุณภาพชีวิตที่เป็นมิตรกับสิ่งแวดล้อม
6. ยุทธศาสตร์ชาติด้านการปรับสมดุลและพัฒนาระบบการบริหารจัดการภาครัฐ

#### 1.2 แผนพัฒนาเศรษฐกิจและสังคมแห่งชาติ ฉบับที่ 12 (พ.ศ. 2560-2564)

##### ยุทธศาสตร์แผนพัฒนาเศรษฐกิจและสังคมแห่งชาติ ฉบับที่ 12 (พ.ศ. 2560-2564)

- ยุทธศาสตร์ที่ 1 การเสริมสร้างและพัฒนาศักยภาพทุนมนุษย์
- ยุทธศาสตร์ที่ 2 การสร้างความเป็นธรรมและลดความเหลื่อมล้ำในสังคม
- ยุทธศาสตร์ที่ 3 การสร้างความเข้มแข็งทางเศรษฐกิจและแข่งขันได้อย่างยั่งยืน

- ยุทธศาสตร์ที่ 4 การเติบโตที่เป็นมิตรกับสิ่งแวดล้อมเพื่อการพัฒนาอย่างยั่งยืน
- ยุทธศาสตร์ที่ 5 การเสริมสร้างความมั่นคงแห่งชาติเพื่อการพัฒนาประเทศสู่ความมั่งคั่ง และยั่งยืน
- ยุทธศาสตร์ที่ 6 การบริหารจัดการในภาครัฐ การป้องกันการทุจริตประพฤติมิชอบและธรรมาภิบาล  
ในสังคมไทย
- ยุทธศาสตร์ที่ 7 การพัฒนาโครงสร้างพื้นฐานและระบบโลจิสติกส์
- ยุทธศาสตร์ที่ 8 การพัฒนาวิทยาศาสตร์ เทคโนโลยี วิจัย และนวัตกรรม
- ยุทธศาสตร์ที่ 9 การพัฒนาภาค เมือง และพื้นที่เศรษฐกิจ
- ยุทธศาสตร์ที่ 10ความร่วมมือระหว่างประเทศเพื่อการพัฒนา

### 1.3 แผนพัฒนาภาค/แผนพัฒนากลุ่มจังหวัด/แผนพัฒนาจังหวัด

#### 1.3.1 แผนพัฒนาภาคตะวันออกเฉียงเหนือ

##### ยุทธศาสตร์การพัฒนาภาคตะวันออกเฉียงเหนือ

- ยุทธศาสตร์ที่ 1 บริหารจัดการน้ำให้เพียงพอต่อการพัฒนาเศรษฐกิจและคุณภาพชีวิต  
อย่างยั่งยืน
- ยุทธศาสตร์ที่ 2 แก้ไขปัญหาความยากจนและพัฒนาคุณภาพชีวิตผู้มีรายได้น้อยเพื่อลดความ  
เหลื่อมล้ำทางสังคม
- ยุทธศาสตร์ที่ 3 สร้างความเข้มแข็งของฐานเศรษฐกิจภายในควบคู่กับการแก้ปัญหาทรัพยากร  
ธรรมชาติและสิ่งแวดล้อม
- ยุทธศาสตร์ที่ 4 พัฒนาการท่องเที่ยวเชิงบูรณาการ
- ยุทธศาสตร์ที่ 5 ใช้โอกาสจากการพัฒนาโครงข่ายคมนาคมขนส่งที่เชื่อมโยงพื้นที่เศรษฐกิจหลัก  
ภาคกลางและพื้นที่ระเบียงเศรษฐกิจภาค ตะวันออก (EEC) เพื่อพัฒนาเมือง  
และพื้นที่เศรษฐกิจใหม่ๆ ของภาค
- ยุทธศาสตร์ที่ 6 พัฒนาคือร่วมมือและใช้ประโยชน์จากข้อตกลงกับประเทศเพื่อนบ้าน  
ในการสร้างความเข้มแข็งทางเศรษฐกิจตามแนวชายแดนและแนวระเบียง  
เศรษฐกิจ

##### ยุทธศาสตร์กลุ่มจังหวัดภาคตะวันออกเฉียงเหนือตอนบน 1

- ยุทธศาสตร์ที่ 1 การส่งเสริมการพัฒนาเศรษฐกิจ การผลิตและการบริการที่เป็นมิตรกับสิ่งแวดล้อม
- ยุทธศาสตร์ที่ 2 ยกระดับการท่องเที่ยวเชิงอัตลักษณ์ด้านอารยธรรม ประวัติศาสตร์ วัฒนธรรม  
และประเพณี ของอนุภูมิภาคแม่น้ำโขง
- ยุทธศาสตร์ที่ 3 เพิ่มศักยภาพการผลิตทางการเกษตรและการสร้างมูลค่าเพิ่มเพื่อการแข่งขัน

### 1.3.2 แผนพัฒนากลุ่มจังหวัด

ยุทธศาสตร์การพัฒนากลุ่มจังหวัดฯ

ยุทธศาสตร์ที่ 1 การเพิ่มศักยภาพการค้าชายแดน

ยุทธศาสตร์ที่ 2 การยกระดับการค้า การผลิตสินค้าทางการเกษตร

ยุทธศาสตร์ที่ 3 การพัฒนาศักยภาพการท่องเที่ยวเชิงนิเวศ

### 1.3.3 แผนพัฒนาจังหวัด

ยุทธศาสตร์การพัฒนาลำปางอุดรธานี (ปี พ.ศ. 2561 – 2564) ฉบับทบทวน ประจำปีงบประมาณ พ.ศ. 2562

วิสัยทัศน์จังหวัดอุดรธานี

“เมืองน่าอยู่ ศูนย์กลางการค้าการลงทุนของอนุภูมิภาคลุ่มน้ำโขง”

พันธกิจ

1. พัฒนาสิ่งอำนวยความสะดวกปัจจัยพื้นฐาน การคมนาคมขนส่ง และการยกระดับมาตรฐาน สถานประกอบและแรงงานเพื่อเพิ่มขีดความสามารถในการแข่งขันการค้าการลงทุนในอนุภูมิภาค ลุ่มน้ำโขง
2. พัฒนาการผลิตสินค้าเกษตรที่สำคัญและยกระดับมาตรฐานการทำเกษตรปลอดภัย และเกษตรอินทรีย์
3. ยกระดับคุณภาพชีวิตของประชาชนทั้งทางด้านร่างกาย จิตใจ และเสริมสร้างขีดความสามารถ ในการพัฒนาทุนมนุษย์และการลดความเหลื่อมล้ำโดยใช้หลักปรัชญาเศรษฐกิจพอเพียง
4. ยกระดับอุตสาหกรรมไมซ์และการท่องเที่ยว โดยใช้อัตลักษณ์และศักยภาพด้านที่ตั้ง เพื่อสร้างความเป็นเมืองศูนย์กลางไมซ์และการท่องเที่ยวของอนุภูมิภาคลุ่มน้ำโขง
5. อนุรักษ์และฟื้นฟูทรัพยากรธรรมชาติและสิ่งแวดล้อม การบริหารจัดการน้ำ การจัดการขยะ/น้ำเสียเพื่อการใช้ประโยชน์ อย่างยั่งยืน
6. เสริมสร้างสังคมที่มั่นคง ความปลอดภัย ในชีวิตทรัพย์สินของประชาชน
7. เพิ่มประสิทธิภาพการบริหารจัดการจังหวัดให้มีเอกภาพด้วยการบูรณาการการทำงาน กับทุกภาคส่วนตามค่านิยม UDON TEAM

เป้าประสงค์รวม

เพื่อสร้างความเข้มแข็งและยั่งยืนทางด้านเศรษฐกิจให้เติบโตอย่างสมดุลควบคู่ไปกับการพัฒนาด้านสังคม ความมั่นคงปลอดภัย และการบำรุงรักษาทรัพยากรธรรมชาติและสิ่งแวดล้อมให้น่าอยู่

### ยุทธศาสตร์การพัฒนา

ยุทธศาสตร์ที่ 1 การพัฒนาศักยภาพการค้าการลงทุนเพื่อเพิ่มขีดความสามารถในการแข่งขัน  
ในอนุภูมิภาคลุ่มน้ำโขง

ยุทธศาสตร์ที่ 2 การส่งเสริมการพัฒนาเกษตรอุตสาหกรรม ยกกระดับมาตรฐานการผลิตสินค้า  
เกษตรปลอดภัยและเกษตรอินทรีย์

ยุทธศาสตร์ที่ 3 การยกระดับคุณภาพชีวิตเพื่อสร้างความเข้มแข็งให้สังคม มีความพร้อมรับ  
การเปลี่ยนแปลงทางเศรษฐกิจ สังคม และวัฒนธรรม

ยุทธศาสตร์ที่ 4 การยกระดับมาตรฐานอุตสาหกรรมไมซ์และการท่องเที่ยวโดยใช้อัตลักษณ์  
และศักยภาพด้านที่ตั้งเพื่อสร้างความเป็นเมืองศูนย์กลางไมซ์ของอนุภูมิภาค  
ลุ่มน้ำโขง (GMS MICE & Tourism City)

ยุทธศาสตร์ที่ 5 การจัดการทรัพยากรธรรมชาติและสิ่งแวดล้อมเพื่อการใช้ประโยชน์อย่างยั่งยืน

ยุทธศาสตร์ที่ 6 การสร้างความมั่นคง ความปลอดภัยในชีวิตทรัพย์สินของประชาชน

#### 1.3.4 ยุทธศาสตร์การพัฒนาขององค์การบริหารส่วนจังหวัดอุดรธานี

##### วิสัยทัศน์

“เมืองน่าอยู่ ประตูกู้อินโดจีน ถิ่นมรดกโลก”

##### ยุทธศาสตร์การพัฒนา

1. ยุทธศาสตร์การพัฒนาด้านส่งเสริมการลงทุนและพาณิชย์กรรม
2. ยุทธศาสตร์การพัฒนาด้านส่งเสริมการท่องเที่ยว การบริหารจัดการ และอนุรักษ์  
ทรัพยากรธรรมชาติและสิ่งแวดล้อม
3. ยุทธศาสตร์การพัฒนาด้านการศึกษาและการกีฬา
4. ยุทธศาสตร์การพัฒนาด้านโครงสร้างพื้นฐาน
5. ยุทธศาสตร์การพัฒนาด้านพัฒนาสังคมและคุณภาพชีวิต
6. ยุทธศาสตร์การพัฒนาด้านการบริหารจัดการแบบบูรณาการ

#### 1.4 ยุทธศาสตร์การพัฒนาขององค์กรปกครองส่วนท้องถิ่นในเขตจังหวัดอุดรธานี (พ.ศ. 2561 – 2565)

##### วิสัยทัศน์ ( Vission )

“บูรณาการการพัฒนาท้องถิ่นอย่างมีคุณภาพ เพื่อส่งเสริมให้จังหวัดอุดรธานีเป็นเมือง  
น่าอยู่ เป็นศูนย์กลางการค้าการลงทุนอนุภูมิภาคลุ่มน้ำโขงอย่างยั่งยืน”

##### พันธกิจ ( Mission )

1. การจัดทำแผนพัฒนาท้องถิ่นให้สอดคล้องกับแผนพัฒนาจังหวัด
2. การพัฒนาระบบโครงสร้างพื้นฐาน สาธารณูปโภคและสาธารณูปการ
3. การพาณิชย์ และส่งเสริมการลงทุน

4. การส่งเสริมการท่องเที่ยว และกีฬา
5. การจัดการศึกษา
6. การสังคมสงเคราะห์และพัฒนาคุณภาพชีวิตเด็ก สตรี คนชราและผู้ด้อยโอกาส
7. การส่งเสริมการมีส่วนร่วมของราษฎรในการพัฒนาท้องถิ่น
8. การคุ้มครอง ดูแล และบำรุงรักษาป่าไม้ ที่ดิน ทรัพยากรธรรมชาติและสิ่งแวดล้อม
9. การส่งเสริมประชาธิปไตย ความเสมอภาคและสิทธิเสรีภาพของประชาชน
10. การส่งเสริมศิลปะ วัฒนธรรม จารีต ประเพณีและภูมิปัญญาท้องถิ่น
11. การกำจัดขยะมูลฝอย สิ่งปฏิกูล และมลพิษต่างๆ
12. การรักษาความสงบเรียบร้อย ส่งเสริมสนับสนุนการป้องกันและรักษาความปลอดภัยในชีวิตและทรัพย์สิน

#### ยุทธศาสตร์การพัฒนา

ยุทธศาสตร์การพัฒนาที่ 1 การพัฒนาศักยภาพการค้าการลงทุนเพื่อเพิ่มขีดความสามารถในการแข่งขันในอนุภาคลุ่มน้ำโขง

ยุทธศาสตร์การพัฒนาที่ 2 การส่งเสริมการพัฒนาเกษตรอุตสาหกรรม ยกกระดับมาตรฐานการผลิตสินค้าเกษตรปลอดภัยและเกษตรอินทรีย์

ยุทธศาสตร์การพัฒนาที่ 3 การยกระดับคุณภาพชีวิตเพื่อสร้างความเข้มแข็งให้สังคมมีความพร้อมกับการเปลี่ยนแปลงทางเศรษฐกิจ สังคม วัฒนธรรม และเทคโนโลยี

ยุทธศาสตร์การพัฒนาที่ 4 การยกระดับมาตรฐานอุตสาหกรรมไม้ การท่องเที่ยว และอุตสาหกรรมกีฬา โดยใช้อัตลักษณ์และศักยภาพด้านที่ตั้ง เพื่อสร้างความเป็นเมืองศูนย์กลางของอนุภาคลุ่มน้ำโขง

ยุทธศาสตร์การพัฒนาที่ 5 การจัดการทรัพยากรธรรมชาติและสิ่งแวดล้อมเพื่อการใช้ประโยชน์อย่างยั่งยืน

ยุทธศาสตร์การพัฒนาที่ 6 การเสริมสร้างความมั่นคง ความปลอดภัยในชีวิตทรัพย์สินของประชาชน

ยุทธศาสตร์การพัฒนาที่ 7 ด้านบริหารจัดการแบบบูรณาการ

## 2. ยุทธศาสตร์ขององค์กรปกครองส่วนท้องถิ่น

ยุทธศาสตร์การพัฒนาขององค์กรปกครองส่วนท้องถิ่น เทศบาลตำบลยางชุม

### 2.1 วิสัยทัศน์

“ มุ่งสู่สังคมคุณภาพ ยึดหลักธรรมาภิบาล ส่งเสริมการศึกษา มีเอกลักษณ์ทางภูมิปัญญาท้องถิ่น เพื่อพัฒนาที่ยั่งยืน ภายใต้หลักปรัชญาเศรษฐกิจพอเพียง ”

### คำอธิบาย : วิสัยทัศน์

เทศบาลตำบลยางชุม ได้จัดทำแผนพัฒนาท้องถิ่น (พ.ศ. 2566 - 2570) ซึ่งมีความมุ่งเน้นสู่การเป็นสังคมที่มีคุณภาพ พัฒนาคุณภาพของคนให้มีคุณธรรม มีการเรียนรู้ตลอดชีวิต มีทักษะในการดำรงชีวิตอย่างเหมาะสม สถาบันทางสังคม และชุมชนมีความเข้มแข็ง สามารถพึ่งพาตนเองได้

### พันธกิจ

1. พัฒนาคนโดยเน้นความต้องการของชุมชนเป็นหลัก
2. สร้างความเข้มแข็งโดยเน้นการมีส่วนร่วม
3. พัฒนาเศรษฐกิจเน้นภาคเกษตรกรรม เพื่อนำไปสู่การพึ่งพาตนเองแบบยั่งยืน
4. สร้างความพร้อมขององค์กร เพื่อรองรับความเปลี่ยนแปลงในอนาคต

### คำอธิบาย : พันธกิจ

สร้างคนให้มีศักยภาพ สร้างงานโดยให้ความสำคัญ เน้นการส่งเสริมอาชีพอย่างยั่งยืน ในแนวความคิดตามหลักปรัชญาของเศรษฐกิจพอเพียง จัดทำสาธารณูปโภคต่างๆ ให้ครอบคลุมพอเพียงในพื้นที่ ส่งเสริม การอนุรักษ์วัฒนธรรม ภูมิปัญญาท้องถิ่นให้คงอยู่ และปรับปรุงทบทวน การบริหารจัดการของเทศบาล เป็นแกนหลักเพื่อขับเคลื่อนการพัฒนาของพื้นที่ และเป็นหน่วยงานหลักที่พร้อมจะประสานงานกับหน่วยงานหรือองค์กรอื่นอย่างมีประสิทธิภาพ

## 2.2 ยุทธศาสตร์

- ยุทธศาสตร์ที่ 1 การพัฒนาด้านส่งเสริมคุณภาพชีวิตและสังคม
- ยุทธศาสตร์ที่ 2 การพัฒนาด้านโครงสร้างพื้นฐาน
- ยุทธศาสตร์ที่ 3 การพัฒนาด้านเศรษฐกิจ
- ยุทธศาสตร์ที่ 4 การพัฒนาด้านทรัพยากรธรรมชาติและสิ่งแวดล้อม
- ยุทธศาสตร์ที่ 5 การพัฒนาด้านการบริหารกิจการบ้านเมืองที่ดี

## 2.3 เป้าประสงค์

1. พัฒนาคุณภาพชีวิตแก่เด็ก สตรี คนชรา ผู้ด้อยโอกาส และการสงเคราะห์ต่างๆ เพื่อให้คุณภาพที่ดีขึ้น
2. โครงสร้างพื้นฐาน สาธารณูปโภค และสาธารณูปการได้มาตรฐาน
3. เพิ่มประสิทธิภาพระบบการผลิตจากการเกษตรในชุมชนให้มีความเข้มแข็งและพึ่งตนเองได้
4. มีการบริหารจัดการทรัพยากรธรรมชาติและสิ่งแวดล้อม
5. พัฒนาระบบการบริหารจัดการมีประสิทธิภาพ บุคลากรขององค์กรได้รับการพัฒนาและมีระบบเทคโนโลยีที่ทันสมัย และการมีส่วนร่วมของประชาชนทุกภาคส่วน
6. จัดการศึกษาควบคู่กับการมีส่วนร่วมในการสืบสานประเพณี วัฒนธรรม และภูมิปัญญาท้องถิ่น

7. การป้องกันและบรรเทาสาธารณภัยในชีวิตและทรัพย์สินทั่วถึงและมีประสิทธิภาพ
8. พัฒนาชุมชนและสังคมตามแนวทางปรัชญาเศรษฐกิจพอเพียง

#### 2.4 ตัวชี้วัด

1. ประชาชนมีคุณภาพชีวิตที่ดีขึ้น
2. การคมนาคมระหว่างหมู่บ้านมีความสะดวก ปลอดภัย รวดเร็วขึ้น
3. ประชาชนได้รับการบริการด้านสาธารณสุข ปลอดภัย สาธารณูปการ การบริการสาธารณะอย่างเพียงพอ และทั่วถึง
4. ลดต้นทุนการผลิตด้านการเกษตร ประชาชนมีอาชีพเสริมและมีรายได้สูงขึ้น
5. มีทรัพยากรธรรมชาติและสิ่งแวดล้อมที่ดีขึ้น
6. บุคลากรในองค์กรมีความรู้ ความสามารถในการบริหารงาน สามารถแก้ไขปัญหาและความต้องการของประชาชนได้อย่างมีประสิทธิภาพและประสิทธิผล
7. เด็กนักเรียนมีความรู้ และมีทักษะเพิ่มมากขึ้น
8. มีการสืบสานประเพณี วัฒนธรรม และภูมิปัญญาท้องถิ่น อย่างต่อเนื่อง
9. ประชาชนมีความปลอดภัยในชีวิตและทรัพย์สินมากขึ้น
10. ประชาชนมีชีวิตที่ดีขึ้น

#### 2.5 ค่าเป้าหมาย

1. ประชาชนมีคุณภาพชีวิตที่ดีขึ้นทั้งด้านการอยู่อาศัย สุขภาพอนามัย การศึกษา มีรายได้เพียงพอต่อการดำรงชีวิต มีความปลอดภัยในชีวิตและทรัพย์สิน การอุปโภคบริโภคได้รับการคุ้มครอง และมีการนันทนาการที่ดี ประเพณีวัฒนธรรมท้องถิ่นได้รับการสืบทอด
2. ประชาชนได้รับการบริการสาธารณะอย่างเพียงพอและทั่วถึงได้รับความสะดวกสบายในการดำรงชีวิตประจำวัน
3. ประชาชนมีรายได้สูงขึ้น
4. ต้นทุนการผลิตภาคเกษตรลดลง
5. ประชาชนมีศักยภาพในการพัฒนาตนเองได้ดีขึ้น
6. ลดปริมาณขยะในเขตเทศบาลตำบลและกำจัดขยะให้ถูกสุขลักษณะ
7. บำบัดและลดปริมาณน้ำเสีย
8. บุคลากรของเทศบาลตำบล และสมาชิกสภาเทศบาลตำบลมีความรู้ความเข้าใจ ในกฎระเบียบข้อบังคับที่เกี่ยวข้องของการบริหารงานของเทศบาลตำบล
9. สำนักงานมีเครื่องมือเครื่องใช้เพียงพอต่อการปฏิบัติงาน
10. ประชาชนได้รับความสะดวกในการติดต่อประสานงานด้านต่างๆ
11. มีการจัดทำทะเบียนทรัพย์สิน และแผนที่ภาษีเพื่อเพิ่มประสิทธิภาพในการจัดเก็บรายได้เพื่อพัฒนาท้องถิ่นมากขึ้น

## 2.6 กลยุทธ์

### ยุทธศาสตร์ที่ 1 การพัฒนาส่งเสริมคุณภาพชีวิตและสังคม

กลยุทธ์ที่ 1 ส่งเสริมคุณภาพชีวิตด้านการศึกษา มีการเรียนรู้อย่างต่อเนื่องตลอดชีวิต

กลยุทธ์ที่ 2 พัฒนาคนโดยเน้นความต้องการของชุมชนเป็นหลัก

### ยุทธศาสตร์ที่ 2 การพัฒนาด้านโครงสร้างพื้นฐาน

กลยุทธ์ที่ 1 จัดทำสาธารณูปโภคให้ครอบคลุมในพื้นที่

กลยุทธ์ที่ 2 พัฒนาโครงสร้างพื้นฐานให้ครอบคลุมในพื้นที่

### ยุทธศาสตร์ที่ 3 การพัฒนาด้านเศรษฐกิจ

กลยุทธ์ที่ 1 ส่งเสริมอาชีพด้านเกษตรกรรมให้มีความเข้มแข็ง

กลยุทธ์ที่ 2 ส่งเสริมระบบการผลิตหลักให้เป็นมิตรกับสิ่งแวดล้อม

### ยุทธศาสตร์ที่ 4 การพัฒนาด้านทรัพยากรธรรมชาติและสิ่งแวดล้อม

กลยุทธ์ที่ 1 เมืองศูนย์กลางน่าอยู่ มีสิ่งแวดล้อมที่ดี และเพิ่มพื้นที่ป่าไม้สร้างเป็นแหล่งเรียนรู้ในชุมชน

กลยุทธ์ที่ 2 เพิ่มศักยภาพในการลดการปล่อยก๊าซเรือนกระจก

### ยุทธศาสตร์ที่ 5 การพัฒนาด้านการบริหารกิจการบ้านเมืองที่ดี

กลยุทธ์ที่ 1 เพิ่มประสิทธิภาพ ปรับปรุงทบทวนการบริหารจัดการองค์กรให้มีความพร้อมรับมือการเปลี่ยนแปลงในอนาคต

กลยุทธ์ที่ 2 เพิ่มศักยภาพขององค์กรในทางแข่งขัน มีการบริหารงานแบบโปร่งใส ตรวจสอบได้ตามหลักธรรมาภิบาล

## 2.7 จุดยืนทางยุทธศาสตร์

1. การพัฒนาชุมชนให้น่าอยู่มีความเข้มแข็ง โดยได้รับบริการสาธารณะด้านโครงสร้างพื้นฐานที่จำเป็น เพื่อรองรับการขยายตัวของชุมชนและเศรษฐกิจ

2. การพัฒนาระบบการศึกษาและส่งเสริมศิลปวัฒนธรรมท้องถิ่น

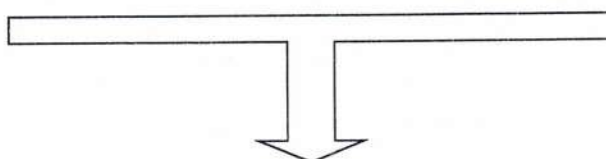
3. ส่งเสริมและพัฒนาศักยภาพคนและความเข้มแข็งของชุมชนในการพึ่งตนเอง

4. การกำจัดขยะมูลฝอย สิ่งปฏิกูลและมลภาวะสิ่งแวดล้อมที่มีอย่างยั่งยืน

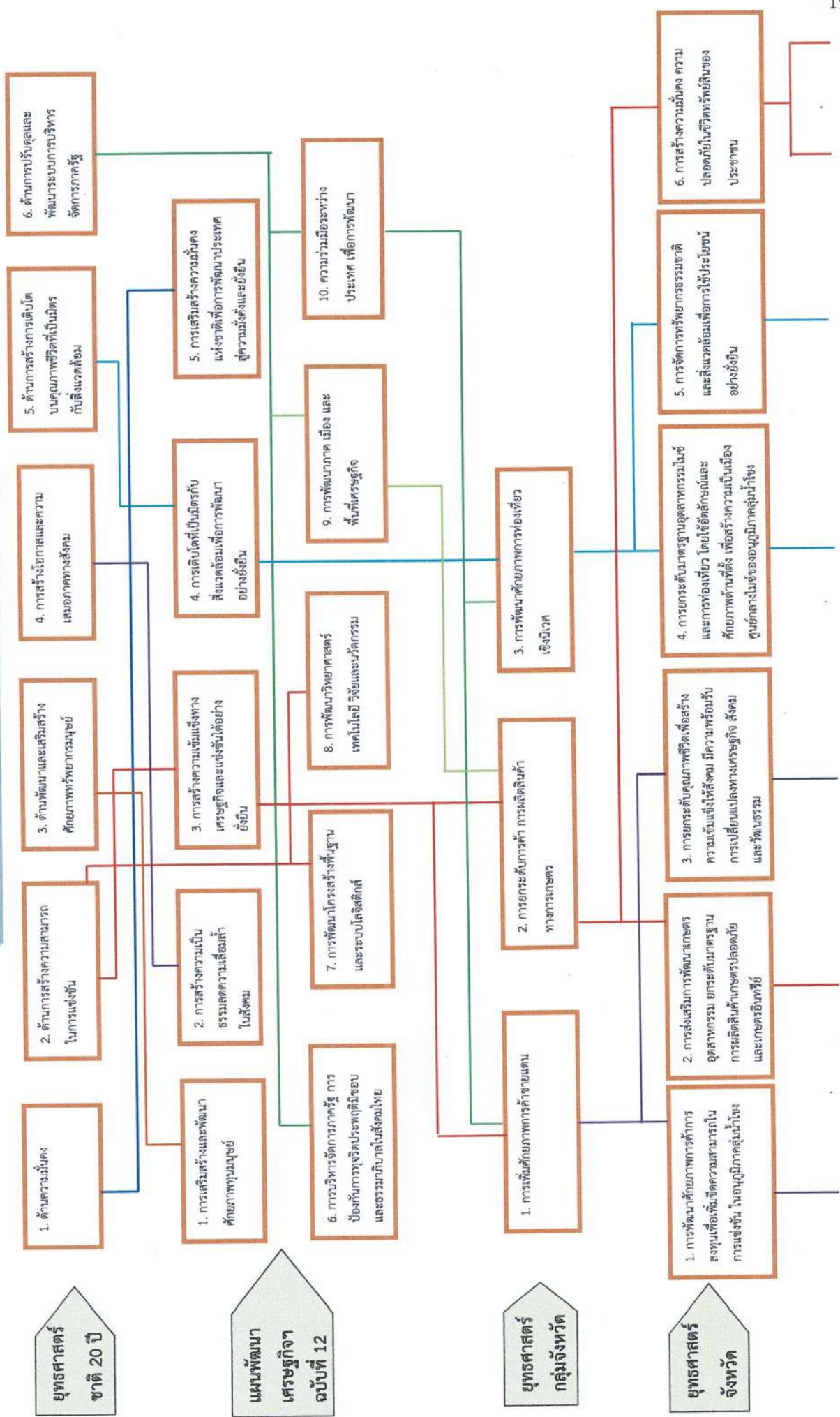
5. การพัฒนาระบบการบริหารจัดการภาครัฐที่ดีและมีส่วนร่วมจากทุกภาคส่วน

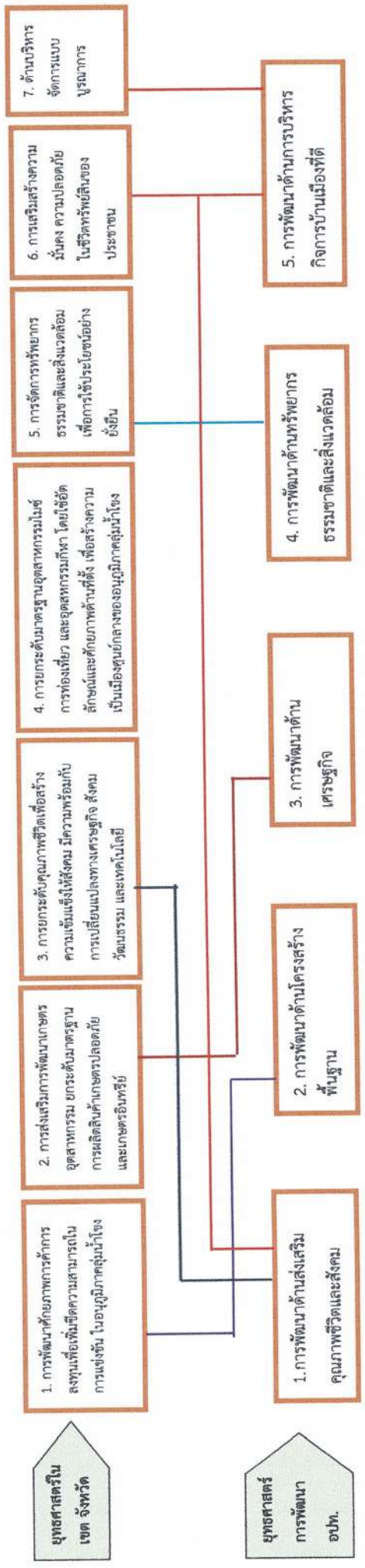
## 2.8 ความเชื่อมโยงของยุทธศาสตร์ในภาพรวม

ในการจัดทำแผนพัฒนาท้องถิ่น (พ.ศ. 2561 – 2565) ของเทศบาลตำบลยางชุม มีความสอดคล้องกับยุทธศาสตร์ชาติ 20 ปี แผนพัฒนาเศรษฐกิจและสังคมแห่งชาติ ฉบับที่ 12 ยุทธศาสตร์กลุ่มจังหวัด ยุทธศาสตร์จังหวัด และยุทธศาสตร์การพัฒนาขององค์กรปกครองส่วนท้องถิ่นในเขตจังหวัด



## ๒.๘ ความเชื่อมโยงของยุทธศาสตร์ในภาพรวม





### 3. การวิเคราะห์เพื่อพัฒนาท้องถิ่น

#### 3.1 การวิเคราะห์กรอบการจัดทำยุทธศาสตร์ขององค์กรปกครองส่วนท้องถิ่น

การวิเคราะห์ศักยภาพเพื่อประเมินสถานการณ์การพัฒนาท้องถิ่นในปัจจุบัน เป็นการประเมินโดยวิเคราะห์ถึงโอกาส และภาวะคุกคามหรือข้อจำกัด อันเป็นสภาวะแวดล้อมภายนอกที่มีผลต่อการพัฒนาด้านต่างๆ ของท้องถิ่น รวมทั้งการวิเคราะห์จุดแข็ง จุดอ่อนของท้องถิ่น อันเป็นสภาวะแวดล้อมภายในของท้องถิ่น ซึ่งทั้งหมดเป็นการประเมินสถานการณ์ของท้องถิ่นในปัจจุบันโดยเป็นการตอบคำถามว่า “ปัจจุบันท้องถิ่นมีสถานการณ์การพัฒนาอยู่จุดไหน” สำหรับใช้เป็นประโยชน์ในการกำหนดการดำเนินงานในอนาคตต่อไป

ในการจัดทำแผนพัฒนาท้องถิ่นของเทศบาลตำบลยางชุมได้ใช้การวิเคราะห์ SWOT Analysis/Demand (Demand Analysis)/Global Demand และ Trend ปัจจัยและสถานการณ์การเปลี่ยนแปลงที่มีผลกระทบต่อพัฒนา ซึ่งมีรายละเอียดดังนี้

จุดแข็ง ( S : STRENGTH )	จุดอ่อน ( W : WEAKNESSES )
<ol style="list-style-type: none"> <li>1. มีพื้นที่ในการทำการเกษตร จำนวนมาก</li> <li>2. มีเส้นทางการคมนาคมที่เป็นจุดเชื่อมและจุดผ่านไปยังต่างอำเภอ เหมาะแก่การเป็นเส้นทางการขนส่งสินค้าและบริการ</li> <li>3. มีการส่งเสริมพัฒนาบุคลากรของเทศบาลอย่างต่อเนื่อง ทำให้บุคลากรมีความรู้และศักยภาพในการปฏิบัติงานเพิ่มมากขึ้น</li> <li>4. ชุมชนมีความสมัครสมานสามัคคีกัน</li> <li>5. ในพื้นที่มีขนบธรรมเนียมประเพณีและวัฒนธรรมท้องถิ่นที่สืบทอดต่อจลรุ่นหลัง</li> </ol>	<ol style="list-style-type: none"> <li>1. บุคลากรบางส่วนขาดแนวคิดเชิงรุกและกระบวนทัศน์ใหม่ๆ ในการแก้ไขปัญหา</li> <li>2. แหล่งน้ำมีไม่เพียงพอต่อการอุปโภค-บริโภค และเพื่อการเกษตร</li> <li>3. เกษตรกรขาดความรู้ในการนำเทคโนโลยีการเกษตรมาใช้ในการลดต้นทุนและเพิ่มผลผลิตทางการเกษตร</li> <li>4. การรวมกลุ่มเพื่อดำเนินการด้านเศรษฐกิจชุมชนในรูปแบบกลุ่มอาชีพยังไม่มี ความเข้มแข็งเท่าที่ควร</li> <li>5. ศักยภาพในการบริหารจัดการทรัพยากรธรรมชาติและสิ่งแวดล้อมของชุมชนมีจำกัด</li> <li>6. ผู้ปกครองขาดความเชื่อถือต่อสถานศึกษาในพื้นที่จึงส่งบุตรหลานไปศึกษาต่างท้องที่</li> </ol>
โอกาส ( O : OPPORTUNITY )	อุปสรรค ( T : TREAT )
<ol style="list-style-type: none"> <li>1. นโยบายภาครัฐให้ความสำคัญ และส่งเสริมการมีส่วนร่วมของประชาชนในการพัฒนาท้องถิ่น ทำให้การพัฒนาเกิดความคล่องตัวมากขึ้น</li> <li>2. การส่งเสริมให้จังหวัดอุดรธานีเป็นเมืองนำอยู่ และศูนย์กลางการค้า ทำให้มีประชาชนในพื้นที่มีช่องทางในการประกอบอาชีพที่หลากหลายมากขึ้น</li> <li>3. มีโรงเรียนมัธยมศึกษา 1 แห่ง โรงเรียนประถมศึกษา 3 แห่ง และศูนย์พัฒนาเด็กเล็ก 5 แห่ง สามารถรองรับการเรียนของเด็กนักเรียนได้อย่างเพียงพอ</li> <li>4. มีโรงพยาบาลส่งเสริมสุขภาพ 1 แห่ง สามารถให้บริการด้านสาธารณสุขได้อย่างเพียงพอ</li> <li>5. ระบบการติดต่อสื่อสารที่มีการพัฒนาอย่างต่อเนื่องทำให้ประชาชนสามารถเข้าถึง ข้อมูลข่าวสารสะดวกรวดเร็วมยิ่งขึ้น</li> </ol>	<ol style="list-style-type: none"> <li>1. งบประมาณที่ได้รับการจัดสรรมีไม่เพียงพอ จึงไม่สามารถพัฒนาได้ครอบคลุมทุกด้าน</li> <li>2. ผลกระทบของโลกรภิวัตน์ มีผลต่อการเจริญเติบโตของการปฏิสัมพันธ์ข้ามวัฒนธรรม ของคนในท้องถิ่นทำให้เกิดช่องว่างในด้านความสำนึกและเอกลักษณ์ของวัฒนธรรมท้องถิ่น</li> <li>3. สภาพภูมิอากาศและภัยพิบัติทางธรรมชาติ ส่งผลกระทบต่อสภาพเศรษฐกิจ สังคมและคุณภาพชีวิตของประชาชนในท้องถิ่น</li> </ol>

## ยุทธศาสตร์เชิงรับ (WT)

จุดอ่อน (W : WEAKNESSES )	อุปสรรค ( T : TREAT )
<ol style="list-style-type: none"> <li>1. บุคลากรบางส่วนขาดแนวคิดเชิงรุกและกระบวนทัศน์ใหม่ๆ ในการแก้ไขปัญหา</li> <li>2. แหล่งน้ำมีไม่เพียงพอต่อการอุปโภค-บริโภค และการเกษตร</li> <li>3. เกษตรกรขาดความรู้ในการนำเทคโนโลยีการเกษตร มาใช้ในการลดต้นทุนและเพิ่มผลผลิตทางการเกษตร</li> <li>4. การรวมกลุ่มเพื่อดำเนินการด้านเศรษฐกิจชุมชนในรูปแบบกลุ่มอาชีพยังไม่มีความเข้มแข็งเท่าที่ควร</li> <li>5. พฤติกรรมการบริโภคและความเป็นอยู่ของประชาชนที่ไม่ถูกสุขลักษณะ ทำให้เกิดโรคติดต่อต่างๆ ได้ง่าย</li> <li>6. ศักยภาพในการบริหารจัดการทรัพยากรธรรมชาติและสิ่งแวดล้อมของชุมชนมีจำกัด</li> <li>7. ผู้ปกครองขาดความเชื่อถือต่อสถานศึกษาในพื้นที่ จึงส่งบุตรหลานไปศึกษาต่างท้องที่</li> </ol>	<ol style="list-style-type: none"> <li>1. งบประมาณที่ได้รับการจัดสรรมีไม่เพียงพอ จึงไม่สามารถพัฒนาได้ครอบคลุมทุกด้าน</li> <li>2. ผลกระทบของโลกรภิวัตน์ มีผลต่อการเจริญเติบโตของการปฏิสัมพันธ์ข้ามวัฒนธรรม ของคนในท้องถิ่นทำให้เกิดช่องว่างในด้านความสำนึกและเอกลักษณ์ของวัฒนธรรมท้องถิ่น</li> <li>3. สภาพภูมิอากาศและภัยพิบัติทางธรรมชาติ ส่งผลกระทบต่อสภาพเศรษฐกิจ สังคมและคุณภาพชีวิตของประชาชนในท้องถิ่น</li> </ol>
<p><b>ข้อเสนอเชิงยุทธศาสตร์</b></p> <ul style="list-style-type: none"> <li>- พัฒนาแหล่งน้ำให้เพียงพอต่อการอุปโภค-บริโภคและการเกษตร</li> <li>- พัฒนาศักยภาพและขีดความสามารถของบุคลากรรวมทั้งภาคประชาชนโดยดำเนินการตามหลักปรัชญาเศรษฐกิจพอเพียง</li> <li>- สร้างกลุ่มภาคีเครือข่ายในการบริหารจัดการร่วมกัน</li> <li>- พัฒนาการจัดเก็บรายได้ และกิจการด้านการพาณิชย์อื่น</li> </ul>	

## ยุทธศาสตร์เชิงพัฒนา (WO)

จุดอ่อน (W : WEAKNEES )	โอกาส (O: OPPORTUNITY)
<ol style="list-style-type: none"> <li>1. บุคลากรบางส่วนขาดแนวคิดเชิงรุกและกระบวนทัศน์ใหม่ๆ ในการแก้ไขปัญหา</li> <li>2. แหล่งน้ำมีไม่เพียงพอต่อการอุปโภค-บริโภค และเพื่อการเกษตร</li> <li>3. เกษตรกรขาดความรู้ในการนำเทคโนโลยีการเกษตรมาใช้ในการเพิ่มผลผลิตและเพิ่มผลผลิตทางการเกษตร</li> <li>4. การรวมกลุ่มเพื่อดำเนินการด้านเศรษฐกิจชุมชน ในรูปแบบกลุ่มอาชีพยังไม่มีความเข้มแข็งเท่าที่ควร</li> <li>5. พฤติกรรมการบริโภคและความเป็นอยู่ของประชาชนที่ไม่ถูกสุขลักษณะ ทำให้เกิดโรคติดต่อต่างๆ ได้ง่าย</li> <li>6. ศักยภาพในการบริหารจัดการทรัพยากรธรรมชาติและสิ่งแวดล้อมของชุมชนมีจำกัด</li> <li>7. ผู้ปกครองขาดความเชื่อถือต่อสถานศึกษาในพื้นที่ จึงส่งบุตรหลานไปศึกษาต่างท้องที่</li> </ol>	<ol style="list-style-type: none"> <li>1. นโยบายภาครัฐให้ความสำคัญ และส่งเสริมการมีส่วนร่วมของประชาชนในการพัฒนาท้องถิ่น ทำให้การพัฒนาเกิดความคล่องตัวมากขึ้น</li> <li>2. การส่งเสริมให้จังหวัดอุดรธานีเป็นเมืองน่าอยู่และศูนย์กลางการค้า ทำให้มีประชาชนในพื้นที่มีช่องทางในการประกอบอาชีพที่หลากหลายมากขึ้น</li> <li>3. มีโรงเรียนมัธยมศึกษา 1 แห่ง โรงเรียนประถมศึกษา 3 แห่ง และศูนย์พัฒนาเด็กเล็ก 5 แห่ง สามารถรองรับการเรียนของเด็กนักเรียนได้อย่างเพียงพอ</li> <li>4. มีโรงพยาบาลส่งเสริมสุขภาพ 1 แห่ง สามารถให้บริการด้านสาธารณสุขได้อย่างเพียงพอ</li> <li>5. ระบบการติดต่อสื่อสารที่มีการพัฒนาอย่างต่อเนื่องทำให้ประชาชนสามารถเข้าถึง ข้อมูลข่าวสารสะดวกรวดเร็วมากยิ่งขึ้น</li> </ol>
<p><b>ข้อเสนอเชิงยุทธศาสตร์</b></p> <ul style="list-style-type: none"> <li>- สร้างความร่วมมือระหว่างเทศบาลกับสถานศึกษาในเขตพื้นที่ให้มีส่งเสริมการจัดการศึกษาให้ได้มาตรฐาน</li> <li>- สร้างความร่วมมือระหว่างเทศบาลกับโรงพยาบาลส่งเสริมสุขภาพในการจัดการส่งเสริมสุขภาพและอนามัย</li> <li>- ส่งเสริมกลุ่มอาชีพให้มีความเข้มแข็งโดยภาคประชาชนเป็นศูนย์กลางการดำเนินการ เพื่อให้สอดคล้องกับนโยบายชาติและจังหวัด</li> <li>- ส่งเสริมการเกษตรแบบผสมผสานตามแนวทฤษฎีใหม่ โดยเกษตรกรเป็นศูนย์กลางการพัฒนาเพื่อลดต้นทุนและเพิ่มผลผลิต</li> </ul>	

## ยุทธศาสตร์เชิงป้องกัน (ST)

จุดแข็ง ( S : STRENSTH )	อุปสรรค ( T : TREAT )
<ol style="list-style-type: none"> <li>มีพื้นที่ในการทำการเกษตร จำนวนมาก</li> <li>มีเส้นทางการคมนาคมที่เป็นจุดเชื่อมและจุดผ่านไปยังต่างอำเภอและต่างจังหวัด เหมาะแก่การเป็นเส้นทางการขนส่งสินค้าและบริการ</li> <li>มีการส่งเสริมพัฒนาบุคลากรของเทศบาลตำบลอย่างต่อเนื่อง ทำให้บุคลากรมีความรู้และศักยภาพในการปฏิบัติงานเพิ่มมากขึ้น</li> <li>ชุมชนมีความสมัครสมานสามัคคีกัน</li> </ol>	<ol style="list-style-type: none"> <li>งบประมาณที่ได้รับการจัดสรรมีไม่เพียงพอ จึงไม่สามารถพัฒนาได้ครอบคลุมทุกด้าน</li> <li>ผลกระทบของโลกาภิวัตน์ มีผลต่อการเจริญเติบโตของการปฏิสัมพันธ์ข้ามวัฒนธรรม ของคนในท้องถิ่นทำให้เกิดช่องว่างในด้านความสำนึกและเอกลักษณ์ของวัฒนธรรมท้องถิ่น</li> <li>สภาพภูมิอากาศและภัยพิบัติทางธรรมชาติ ส่งผลกระทบต่อสภาพเศรษฐกิจ สังคมและคุณภาพชีวิตของประชาชนในท้องถิ่น</li> </ol>
<p><b>ข้อเสนอเชิงยุทธศาสตร์</b></p> <ul style="list-style-type: none"> <li>- พัฒนาระบบการบริหารจัดการของเทศบาลตำบล</li> <li>- สร้างความหลากหลายในการส่งเสริมด้านการเกษตร เพื่อพัฒนารายได้และเศรษฐกิจในชุมชน</li> <li>- พัฒนาคุณภาพของประชาชนให้มีการเรียนรู้ตลอดชีวิต มีทักษะและการดำรงชีวิตที่เหมาะสม ให้รู้เท่าทันการเปลี่ยนแปลง และเสริมสร้างภูมิคุ้มกัน เพื่อรองรับผลกระทบจากสภาพแวดล้อมต่างๆ</li> </ul>	

## ยุทธศาสตร์เชิงรุก (SO)

จุดแข็ง ( S : STRENSTH )	โอกาส ( O: OPPORTUNIY )
<ol style="list-style-type: none"> <li>มีพื้นที่ในการทำการเกษตร จำนวนมาก</li> <li>มีเส้นทางการคมนาคมที่เป็นจุดเชื่อมและจุดผ่านไปยังต่างอำเภอและต่างจังหวัด เหมาะแก่การเป็นเส้นทางการขนส่งสินค้าและบริการ</li> <li>มีการส่งเสริมพัฒนาบุคลากรของเทศบาลตำบลอย่างต่อเนื่อง ทำให้บุคลากรมีความรู้และศักยภาพในการปฏิบัติงานเพิ่มมากขึ้น</li> <li>ชุมชนมีความสมัครสมานสามัคคีกัน</li> </ol>	<ol style="list-style-type: none"> <li>นโยบายภาครัฐให้ความสำคัญ และส่งเสริมการมีส่วนร่วมของประชาชนในการพัฒนาท้องถิ่น ทำให้การพัฒนาเกิดความคล่องตัวมากขึ้น</li> <li>การส่งเสริมให้จังหวัดอุดรธานีเป็นเมืองนำอยู่ และศูนย์กลางการค้า ทำให้มีประชาชนในพื้นที่ที่มีช่องทางในการประกอบอาชีพที่หลากหลายมากขึ้น</li> <li>มีโรงเรียนมัธยมศึกษา 1 แห่ง โรงเรียนประถมศึกษา 3 แห่ง และศูนย์พัฒนาเด็กเล็ก 5 แห่ง สามารถรองรับการเรียนของเด็กนักเรียนได้อย่างเพียงพอ</li> <li>มีโรงพยาบาลส่งเสริมสุขภาพ 1 แห่ง สามารถให้บริการด้านสาธารณสุขได้อย่างเพียงพอ</li> <li>ระบบการติดต่อสื่อสารที่มีการพัฒนาอย่างต่อเนื่องทำให้ประชาชนสามารถเข้าถึง ข้อมูลข่าวสารสะดวกรวดเร็วมากยิ่งขึ้น</li> </ol>
<p><b>ข้อเสนอเชิงยุทธศาสตร์</b></p> <ul style="list-style-type: none"> <li>- ส่งเสริมกลุ่มอาชีพให้มีความเข้มแข็งโดยภาคประชาชนเป็นศูนย์กลางการดำเนินการ เพื่อให้สอดคล้องกับนโยบายชาติและจังหวัด</li> <li>- ส่งเสริมการเกษตรแบบผสมผสานตามแนวทฤษฎีใหม่ โดยเกษตรกรเป็นศูนย์กลางการพัฒนาเพื่อลดต้นทุนและเพิ่มผลผลิต</li> </ul>	

### 3.2 การประเมินสถานการณ์สภาพแวดล้อมภายนอกที่เกี่ยวข้อง

ในการจัดทำแผนพัฒนาท้องถิ่นของเทศบาลตำบลยางชุม นั้น ได้ทำการประเมินสถานการณ์สภาพแวดล้อมภายนอกที่เกี่ยวข้อง ซึ่งมีรายละเอียดดังนี้

ด้าน	สถานการณ์ภาพแวดล้อมภายนอกที่เกี่ยวข้อง	ข้อบ่งชี้และปริมาณของปัญหา/ความต้องการ	พื้นที่เป้าหมาย/กลุ่มเป้าหมาย	ความคาดหวังและแนวโน้มในอนาคต
1. ด้านส่งเสริมคุณภาพชีวิตและสังคม	- มีการระบาดของโรคอุบัติใหม่ โรคระบาด โรคติดต่อ	- ด้านสาธารณสุข	- ในเขตพื้นที่ ทต.ยางชุม	ในพื้นที่ไม่มีการระบาดของโรคอุบัติใหม่ โรคระบาด โรคติดต่อ
	- มีการขยายตัวของประชากรเพิ่มมากขึ้นทำให้เกิดการขยายตัวของอาคารบ้านเรือนทำให้เกิดเป็นชุมชนแออัด	- ประชากร	- ในเขตพื้นที่ ทต.ยางชุม	- ควบคุมการก่อสร้างอาคารบ้านเรือน การพิจารณาออกใบอนุญาตเพื่อไม่เกิดปัญหาจากการก่อสร้างอาคาร
	- ประชาชนบางครัวเรือนอุปโภค-บริโภคน้ำที่ยังไม่สะอาดและมีสิ่งเจือปน เช่น จากน้ำฝน น้ำที่ไม่ได้คุณภาพ มีตะกอน	- การอุปโภค-บริโภค	- ประชาชนในเขตพื้นที่ ทต.ยางชุม	- ประชาชนบริโภคน้ำที่สะอาดถูกสุขลักษณะ
	- สื่อการเรียนการสอนยังไม่พอเพียง เด็กนักเรียนไม่ได้รับการศึกษาต่อในระดับที่สูงกว่าชั้นพื้นฐาน และขาดงบประมาณในการศึกษา (ครอบครัวยากจน)	- สังคมในชุมชน	- เด็กนักเรียนในเขตพื้นที่ ทต.ยางชุม	- มีสื่อการเรียนการสอนที่พอเพียง เด็กนักเรียนได้รับการศึกษาที่สูงขึ้น มีงบประมาณในการศึกษาเล่าเรียน
	- การแพร่ระบาดของ ยาเสพติด ยังคงมีอยู่ ต่อเนื่องจากขาดความเข้มงวดและความต่อเนื่องในการปราบปรามและป้องกันปัญหาอย่างจริงจัง	- สังคมในชุมชน	- ในเขตพื้นที่ ทต.ยางชุม	- การแพร่ระบาดของยาเสพติดเพิ่มขึ้น ก่อให้เกิดอาชญากรรม การลักขโมย เพิ่มขึ้น

ด้าน	สถานการณ์ภาพแวดล้อมภายนอกที่เกี่ยวข้อง	ข้อบ่งชี้และปริมาณของปัญหา/ความต้องการ	พื้นที่เป้าหมาย/กลุ่มเป้าหมาย	ความคาดหวังและแนวโน้มในอนาคต
2. ด้านโครงสร้างพื้นฐาน	- ขาดแคลนแหล่งน้ำในการเกษตรและน้ำประปาสำหรับอุปโภค-บริโภคยังไม่พอเพียงและยังไม่ได้มาตรฐาน	- แหล่งน้ำและน้ำประปาในการอุปโภค-บริโภค	- ในเขตพื้นที่ ทต.ยางชุม	- ประชาชนมีแหล่งน้ำและมีน้ำประปาใช้อย่างพอเพียงมีคุณภาพตามมาตรฐานมากขึ้น
	- ไฟฟ้าส่องสว่างทางและที่สาธารณะยังไม่สามารถดำเนินการครอบคลุมพื้นที่ได้ทั้งหมด	- ไฟฟ้า	- ทางและที่สาธารณะในเขตพื้นที่ ทต.ยางชุม	- ทางและที่สาธารณะมีแสงสว่างเพียงพอประชาชนได้รับความสะดวกในการสัญจรไปมาและป้องกันการเกิดอาชญากรรมได้
	- ชุมชนขยายมากขึ้นระบบระบายน้ำยังไม่เพียงพอเกิดการอุดตัน ส่งกลิ่นเหม็นก่อความรำคาญ	- ราง/ท่อระบายน้ำ	- พื้นที่ในเขตพื้นที่ ทต.ยางชุม	- มีรางระบายน้ำสามารถระบายน้ำได้สะดวก ไม่อุดตัน ไม่ส่งกลิ่นเหม็นก่อความรำคาญ
	- ระบบไฟฟ้ายังไม่ทั่วถึงโดยเฉพาะครัวเรือนที่ตั้งอยู่ห่างจากหมู่บ้าน	- ไฟฟ้า	- ในเขตพื้นที่ ทต.ยางชุม	- การขยายระบบไฟฟ้าให้มีไฟฟ้าใช้อย่างเพียงพอและทั่วถึง เพิ่มความปลอดภัยในชีวิตและทรัพย์สิน
3. ด้านเศรษฐกิจ	- ดันทุนการผลิตด้านการเกษตรสูง	- การเกษตร	- ในเขตพื้นที่ ทต.ยางชุม	- นำปรัชญาเศรษฐกิจพอเพียงมาปรับใช้ เพื่อเป็นการลดต้นทุนทางการเกษตร
	- ประชาชนบางส่วนขาดอาชีพเสริมนอกฤดูกาลทำการเกษตร ไม่มีอาชีพที่แน่นอน ทำให้ขาดโอกาสที่จะพัฒนาและสร้างรายได้ให้กับครัวเรือน หรือชุมชน	- ส่งเสริมอาชีพ	- ในเขตพื้นที่ ทต.ยางชุม	- สภาพอากาศ ฤดูกาลของโลกเปลี่ยนแปลงไป การพึ่งพาการเกษตรตามฤดูกาลอย่างเดียวไม่เพียงพอที่จะสร้างชุมชนเข้มแข็ง

ด้าน	สถานการณ์ภาพแวดล้อม ภายนอกที่เกี่ยวข้อง	ข้อบ่งชี้และ ปริมาณของปัญหา/ ความต้องการ	พื้นที่ เป้าหมาย/ กลุ่มเป้าหมาย	ความคาดหวังและ แนวโน้มในอนาคต
	- การขาดการรวมกลุ่มเพื่อ ประกอบอาชีพ ซึ่งกลุ่ม นับว่าเป็นพลังสำคัญใน ระบบเศรษฐกิจของชุมชน	- ส่งเสริมอาชีพ	- ในเขตพื้นที่ ทต.ยางชุม	- ระบบการผลิตแบบ กลุ่มจะช่วยให้ สามารถ แข่งขันกับคู่แข่งได้ดี ทั้ง ด้านต้นทุน แรงงาน และ ผลผลิต
	- ผลผลิตทางการเกษตร ราคาตกต่ำ	- การเกษตร	- เกษตรกรใน พื้นที่ ทต.ยางชุม	- ผลผลิตมีราคาสูงขึ้น
4. ด้านทรัพยากร ธรรมชาติและ สิ่งแวดล้อม	- ปริมาณขยะและน้ำเสีย เพิ่มมากขึ้น	- ด้านสาธารณสุข	- ในเขตพื้นที่ ทต.ยางชุม	- ปัญหาขยะและน้ำเสีย ลดลง
5. การบริหาร กิจการบ้านเมือง ที่ดี	- การมีส่วนร่วมของ ประชาชนยังอยู่ในระดับ น้อย	- การมีส่วนร่วม	- ในเขตพื้นที่ ทต.ยางชุม	- การแก้ไขปัญหาที่ แท้จริงของประชาชน เป็นไปได้ยากขึ้นเพราะ ประชาชนขาดการมีส่วน ร่วม
	- ปัญหาคุณธรรมจริยธรรม	- ด้านคุณธรรม จริยธรรม	- ผู้นำท้องถิ่น ผู้นำชุมชน พนักงานเทศบาล และ ประชาชน ในพื้นที่ ทต. ยางชุม	- หากขาดคุณธรรมและ จริยธรรมในการปกครอง แล้ว ชุมชนจะอยู่ร่วมกัน อย่างไม่เป็นระเบียบ เรียบร้อย มีความเห็น แก่ตัว ขาดความรัก ความสามัคคีในชุมชน เพิ่มมากขึ้น

# ส่วนที่ 3

## การนำแผนพัฒนาท้องถิ่นไปสู่การปฏิบัติ

### 1. ยุทธศาสตร์การพัฒนาและแผนงาน

ที่	ยุทธศาสตร์	ด้าน	แผนงาน	หน่วยงาน รับผิดชอบ	หน่วยงาน สนับสนุน
1	การพัฒนาด้าน ส่งเสริมคุณภาพ ชีวิตและสังคม	บริหารงานทั่วไป	บริหารงานทั่วไป	สำนักปลัด	กองคลัง
			การรักษาความสงบภายใน	สำนักปลัด	กองคลัง
		บริการชุมชนและ สังคม	การศึกษา	กองการศึกษา	กองคลัง/ สำนักปลัด
			สาธารณสุข	สำนักปลัด	กองคลัง
			สังคมสงเคราะห์	สำนักปลัด	กองคลัง
			เคหะและชุมชน	กองช่าง	กองคลัง
			สร้างความเข้มแข็งของ ชุมชน	สำนักปลัด/ กองการศึกษา	กองคลัง
			การศาสนา วัฒนธรรมและ นันทนาการ	กองการศึกษา	กองคลัง, สำนักปลัด
		การเศรษฐกิจ	อุตสาหกรรมและการโยธา	กองช่าง	กองคลัง, สำนักปลัด
การดำเนินงาน อื่น	งานงบกกลาง	สำนักปลัด	กองคลัง, กองช่าง, กองการศึกษา		
2	การพัฒนาด้าน โครงสร้างพื้นฐาน	บริการชุมชนและ สังคม	เคหะและชุมชน	กองช่าง	กองคลัง
		การเศรษฐกิจ	อุตสาหกรรมและการโยธา	กองช่าง	กองคลัง
3	การพัฒนาด้าน เศรษฐกิจ	บริการชุมชนและ สังคม	สร้างความเข้มแข็งของ ชุมชน	สำนักปลัด	กองคลัง
			การเศรษฐกิจ	การเกษตร	สำนักปลัด
		การพาณิชย์	กองช่าง	กองคลัง	

ที่	ยุทธศาสตร์	ด้าน	แผนงาน	หน่วยงาน รับผิดชอบ	หน่วยงาน สนับสนุน
4	การพัฒนาด้าน ทรัพยากรธรรมชาติ และสิ่งแวดล้อม	บริการชุมชนและ สังคม	สาธารณสุข	สำนักปลัด	กองคลัง
			เคหะและชุมชน	กองช่าง	กองคลัง
			สร้างความเข้มแข็งของ ชุมชน	สำนักปลัด	กองคลัง
		การเศรษฐกิจ	อุตสาหกรรมและการโยธา	กองช่าง	กองคลัง
			การเกษตร	สำนักปลัด	กองคลัง
5	การพัฒนาด้าน บริหารกิจการ บ้านเมืองที่ดี	บริหารงานทั่วไป	บริหารงานทั่วไป	สำนักปลัด, กองคลัง, กองช่าง, กองการศึกษา	กองคลัง, สำนักปลัด, กองการศึกษา, กองช่าง
			การรักษาความสงบภายใน	สำนักปลัด/ กองช่าง	กองคลัง
		บริการชุมชนและ สังคม	การศึกษา	กองการศึกษา	กองคลัง
			สังคมสงเคราะห์	สำนักปลัด	กองคลัง
			เคหะและชุมชน	กองช่าง	กองคลัง
		การเศรษฐกิจ	อุตสาหกรรมและการโยธา	กองช่าง	กองคลัง/ สำนักปลัด
			การพาณิชย์	กองช่าง	กองคลัง

2. บัญชีโครงการพัฒนาท้องถิ่น

แบบ ผ. 01

บัญชีสรุปโครงการพัฒนา

แผนพัฒนาท้องถิ่น (พ.ศ. 2566 - 2570)

เทศบาลตำบลยางชุม อำเภอกุตุบ จังหวัดอุดรธานี

ยุทธศาสตร์	ปี 2566		ปี 2567		ปี 2568		ปี 2569		ปี 2570		รวม 5 ปี	
	จำนวนโครงการ	งบประมาณ (บาท)	จำนวนโครงการ	งบประมาณ (บาท)	จำนวนโครงการ	งบประมาณ (บาท)	จำนวนโครงการ	งบประมาณ (บาท)	จำนวนโครงการ	งบประมาณ (บาท)	จำนวนโครงการ	งบประมาณ (บาท)
1. ด้านส่งเสริมคุณภาพชีวิตและสังคม												
1.1 แผนงานบริหารงานทั่วไป	6	330,000	6	330,000	6	330,000	6	330,000	6	330,000	30	1,650,000
1.2 แผนงานบริการรักษาความสงบภายใน	6	1,530,000	6	1,530,000	6	1,530,000	6	1,530,000	6	1,530,000	30	7,650,000
1.3 แผนงานการศึกษา	16	4,802,100	16	4,905,100	16	5,008,100	16	5,111,100	16	5,191,410	80	25,017,810
1.4 แผนงานสาธารณสุข	13	1,235,000	13	1,235,000	13	1,235,000	13	1,235,000	13	1,235,000	65	6,175,000
1.5 แผนงานสังคมสงเคราะห์	7	395,000	7	395,000	7	395,000	7	395,000	7	395,000	35	1,975,000
1.6 แผนงานเกษตรและชุมชน	1	100,000	1	100,000	1	100,000	1	100,000	1	100,000	5	500,000
1.7 แผนงานสร้างความเข้มแข็งของชุมชน	15	1,003,000	15	1,003,000	15	1,003,000	15	1,003,000	15	1,003,000	75	5,015,000
1.8 แผนงานการศึกษา วัฒนธรรม และนันทนาการ	25	5,585,000	25	5,585,000	25	5,585,000	25	5,585,000	25	5,585,000	125	27,925,000
1.9 แผนงานอุตสาหกรรมและการโยธา	4	550,000	4	550,000	4	550,000	4	550,000	4	550,000	20	2,750,000
1.10 แผนงานการเกษตร	1	100,000	1	100,000	1	100,000	1	100,000	1	100,000	5	500,000
1.11 แผนงานงบกลาง	11	11,097,000	11	11,383,000	11	11,648,200	11	11,953,000	11	17,131,000	55	63,212,200
<b>รวมทั้งสิ้น</b>	<b>105</b>	<b>26,727,100</b>	<b>105</b>	<b>27,116,100</b>	<b>105</b>	<b>27,484,300</b>	<b>105</b>	<b>27,892,100</b>	<b>105</b>	<b>33,150,410</b>	<b>525</b>	<b>142,370,010</b>
2. ด้านโครงสร้างพื้นฐาน												
2.1 แผนงานเกษตรและชุมชน	47	38,200,000	47	38,200,000	47	38,200,000	47	38,200,000	47	38,200,000	235	191,000,000
2.2 แผนงานอุตสาหกรรมและการโยธา	259	314,637,000	259	314,637,000	259	314,637,000	259	314,637,000	259	314,637,000	1,295	1,573,185,000
<b>รวมทั้งสิ้น</b>	<b>306</b>	<b>352,837,000</b>	<b>306</b>	<b>352,837,000</b>	<b>306</b>	<b>352,837,000</b>	<b>306</b>	<b>352,837,000</b>	<b>306</b>	<b>352,837,000</b>	<b>1,530</b>	<b>1,764,185,000</b>

ยุทธศาสตร์	ปี 2566		ปี 2567		ปี 2568		ปี 2569		ปี 2570		รวม 4 ปี	
	จำนวนโครงการ	งบประมาณ (บาท)	จำนวนโครงการ	งบประมาณ (บาท)	จำนวนโครงการ	งบประมาณ (บาท)	จำนวนโครงการ	งบประมาณ (บาท)	จำนวนโครงการ	งบประมาณ (บาท)	จำนวนโครงการ	งบประมาณ (บาท)
<b>3. ด้านเศรษฐกิจ</b>												
3.1 แผนงานสร้างความเข้มแข็งของชุมชน	11	840,000	11	840,000	11	840,000	11	840,000	11	840,000	55	4,200,000
3.2 แผนงานการเกษตร	1	50,000	1	50,000	1	50,000	1	50,000	1	50,000	5	250,000
3.3 แผนงานการพาณิชย์	2	3,500,000	2	3,500,000	2	3,500,000	2	3,500,000	2	3,500,000	10	17,500,000
<b>รวมทั้งสิ้น</b>	<b>14</b>	<b>4,390,000</b>	<b>14</b>	<b>4,390,000</b>	<b>14</b>	<b>4,390,000</b>	<b>14</b>	<b>4,390,000</b>	<b>14</b>	<b>4,390,000</b>	<b>70</b>	<b>21,950,000</b>
<b>4. ด้านทรัพยากรธรรมชาติและสิ่งแวดล้อม</b>												
4.1 แผนงานสาธารณสุข	1	50,000	1	50,000	1	50,000	1	50,000	1	50,000	5	250,000
4.2 แผนงานเกษตรและชุมชน	1	1,000,000	1	1,000,000	1	1,000,000	1	1,000,000	1	1,000,000	5	5,000,000
4.3 แผนงานสร้างความเข้มแข็งของชุมชน	1	300,000	1	300,000	1	300,000	1	300,000	1	300,000	5	1,500,000
4.4 แผนงานอุตสาหกรรมและการโยธา	6	20,450,000	6	20,450,000	6	20,450,000	6	20,450,000	6	20,450,000	30	102,250,000
4.5 แผนงานการเกษตร	6	290,000	6	290,000	6	290,000	6	290,000	6	290,000	30	1,450,000
<b>รวมทั้งสิ้น</b>	<b>15</b>	<b>22,090,000</b>	<b>15</b>	<b>22,090,000</b>	<b>15</b>	<b>22,090,000</b>	<b>15</b>	<b>22,090,000</b>	<b>15</b>	<b>22,090,000</b>	<b>75</b>	<b>110,450,000</b>
<b>5. ด้านการบริหารกิจการบ้านเมืองที่ดี</b>												
5.1 แผนงานบริหารงานทั่วไป	23	3,100,000	23	3,100,000	23	3,100,000	23	3,100,000	23	3,100,000	115	15,500,000
5.2 แผนงานการรักษาความสงบภายใน	2	650,000	2	650,000	2	650,000	2	650,000	2	650,000	10	3,250,000
5.3 แผนงานการศึกษา	35	10,335,000	35	10,335,000	35	10,640,000	35	10,640,000	35	10,940,000	175	52,890,000
5.4 แผนงานเกษตรและชุมชน	1	50,000	1	50,000	1	50,000	1	50,000	1	50,000	5	250,000
5.5 แผนงานอุตสาหกรรมและการโยธา	6	3,050,000	6	3,050,000	6	3,050,000	6	3,050,000	6	3,050,000	30	15,250,000
5.6 แผนงานการพาณิชย์	1	750,000	1	750,000	1	750,000	1	750,000	1	750,000	5	3,750,000
<b>รวมทั้งสิ้น</b>	<b>68</b>	<b>17,935,000</b>	<b>68</b>	<b>17,935,000</b>	<b>68</b>	<b>18,240,000</b>	<b>68</b>	<b>18,240,000</b>	<b>68</b>	<b>18,540,000</b>	<b>340</b>	<b>90,890,000</b>
<b>รวม 5 ยุทธศาสตร์</b>	<b>508</b>	<b>423,979,100</b>	<b>508</b>	<b>424,368,100</b>	<b>508</b>	<b>425,041,300</b>	<b>508</b>	<b>425,449,100</b>	<b>508</b>	<b>431,007,410</b>	<b>2,540</b>	<b>2,129,845,010</b>

บัญชีสรุปโครงการพัฒนา ที่นำมาจากแผนพัฒนาหมู่บ้านและแผนชุมชน  
เทศบาลตำบลยางชุม อำเภอกุฉินชัย จังหวัดอุดรธานี

	ปี 2566		ปี 2567		ปี 2568		ปี 2569		ปี 2570		รวม 5 ปี	
	จำนวนโครงการ	งบประมาณ (บาท)	จำนวนโครงการ	งบประมาณ (บาท)	จำนวนโครงการ	งบประมาณ (บาท)	จำนวนโครงการ	งบประมาณ (บาท)	จำนวนโครงการ	งบประมาณ (บาท)	จำนวนโครงการ	งบประมาณ (บาท)
โครงการพัฒนาที่นำมาจาก แผนพัฒนาหมู่บ้านและแผนพัฒนา ชุมชน	36	16,005,000	36	16,005,000	36	16,005,000	36	16,005,000	36	16,005,000	180	80,025,000
รวมทั้งสิ้น	36	16,005,000	36	16,005,000	36	16,005,000	36	16,005,000	36	16,005,000	180	80,025,000

## 2. บัญชีโครงการพัฒนาท้องถิ่น

รายละเอียดโครงการพัฒนา  
แผนพัฒนาท้องถิ่น (พ.ศ. 2566-2570)

เทศบาลตำบลยางชุม อำเภอภูผา จังหวัดอุดรธานี

ก. ยุทธศาสตร์จังหวัดที่ 3 การยกระดับคุณภาพชีวิตเพื่อสร้างความเข้มแข็งให้สังคมมีความพร้อมรับการเปลี่ยนแปลงทางเศรษฐกิจ สังคม และวัฒนธรรม

ยุทธศาสตร์จังหวัดที่ 6 การสร้างความมั่นคง ความปลอดภัยในชีวิตและทรัพย์สินของประชาชน

ข. ยุทธศาสตร์การพัฒนาของ อปท. ในเขตจังหวัดที่ 3 การยกระดับคุณภาพชีวิตเพื่อสร้างความเข้มแข็งให้สังคมมีความพร้อมกับการเปลี่ยนแปลงทางเศรษฐกิจ สังคม วัฒนธรรม และเทคโนโลยี

ยุทธศาสตร์การพัฒนาของ อปท. ในเขตจังหวัดที่ 6 การเสริมสร้างความมั่นคง ความปลอดภัยในชีวิตและทรัพย์สินของประชาชน

## 1. ยุทธศาสตร์การพัฒนาทางด้านส่งเสริมคุณภาพชีวิตและสังคม

## 1.1 แผนงานบริหารงานทั่วไป

ที่	โครงการ	วัตถุประสงค์	เป้าหมาย (ผลผลิตของโครงการ)	งบประมาณ					ตัวชี้วัด (KPI)	ผลที่คาดว่าจะได้รับ	หน่วยงาน ที่รับผิดชอบหลัก
				2566 (บาท)	2567 (บาท)	2568 (บาท)	2569 (บาท)	2570 (บาท)			
1	สร้างความปลอดภัยของสมณฉันท์ ในชุมชน	เพื่อสร้างความรัก ความสามัคคีของ ประชาชนในพื้นที่	ผู้นำชุมชน และประชาชน ทั้ง 8 หมู่บ้าน	30,000	30,000	30,000	30,000	30,000	จำนวนผู้เข้าร่วม กิจกรรม	ประชาชนมีความรัก ความ สามัคคีเพิ่มมากขึ้น	สำนักปลัด
2	โครงการอันเนื่องมาจากพระราชดำริ	เพื่อส่งเสริมให้ประชาชนเรียนรู้ตาม แนวพระราชดำริ	ประชาชนในพื้นที่ทั้ง 8 หมู่บ้าน มีความรู้ตามแนวพระราชดำริ	100,000	100,000	100,000	100,000	100,000	ประชาชนในพื้นที่ เข้าร่วมกิจกรรม	ประชาชนช่วยเหลือตนเองได้ และพึ่งพาตนเองได้	สำนักปลัด
3	ปกป้องสถาบันสำคัญของชาติ	เพื่อจัดกิจกรรมปกป้องสถาบันฯ	ประชาชนในพื้นที่รับผิดชอบ เทศบาลตำบลยางชุม	50,000	50,000	50,000	50,000	50,000	จำนวนประชาชนที่ เข้าร่วมกิจกรรม	ประชาชนในพื้นที่มีความจงรัก ภักดีต่อสถาบันฯ	สำนักปลัด
4	โครงการเฉลิมพระเกียรติ	เพื่อจัดกิจกรรมเฉลิมพระเกียรติฯ	ประชาชนในพื้นที่รับผิดชอบ	100,000	100,000	100,000	100,000	100,000	จำนวนประชาชนที่ เข้าร่วมกิจกรรม	ประชาชนในพื้นที่มีความจงรัก ภักดีต่อสถาบันฯ	สำนักปลัด
5	สร้างความปลอดภัยของสมณฉันท์ในชุมชน	เพื่อสร้างความรัก ความสามัคคีของ ประชาชนในพื้นที่	อุทหมนงงบประมาณให้ปกครอง อุทหมนง ตามโครงการฯ	20,000	20,000	20,000	20,000	20,000	จำนวนผู้เข้าร่วม กิจกรรม	ประชาชนมีความรัก ความ สามัคคีเพิ่มมากขึ้น	สำนักปลัด
6	ศูนย์เรียนรู้โครงการอันเนื่องมาจาก พระราชดำริระดับอำเภอภูผา	เพื่อส่งเสริมให้ประชาชนเรียนรู้ตาม หลักพระราชดำริ	อุทหมนง ช. ให้ปกครอง อ.ภูผา ตามโครงการฯ	30,000	30,000	30,000	30,000	30,000	ประชาชนในพื้นที่	ประชาชนช่วยเหลือตนเองได้ และพึ่งพาตนเองได้	สำนักปลัด
รวม	6 โครงการ			330,000	330,000	330,000	330,000	330,000			

ที่	โครงการ	วัตถุประสงค์	เป้าหมาย (แผนสี่ของโครงการ)	งบประมาณ					ตัวชี้วัด (KPI)	ผลที่คาดว่าจะได้รับ	หน่วยงาน ที่รับผิดชอบหลัก
				2566 (บาท)	2567 (บาท)	2568 (บาท)	2569 (บาท)	2570 (บาท)			
1	ฝึกอบรมทบทวนอาสาสมัครป้องกันภัยฝ่ายพลเรือน (อปพร.)	เพื่อให้ผู้ปฏิบัติงานมีความรู้ในการให้บริการเพิ่มมากขึ้น	สมาชิก อปพร.	200,000	200,000	200,000	200,000	200,000	ร้อยละของสมาชิก อปพร. ที่เข้าอบรม	สมาชิก อปพร. มีความรู้ความเข้าใจในการปฏิบัติงานมากขึ้น	สำนักปลัด
2	ป้องกันและลดอุบัติเหตุทางถนนช่วงเทศกาลสำคัญ	เพื่อป้องกันและลดอุบัติเหตุทางถนน	อุบัติเหตุในพื้นที่ลดน้อยลง	50,000	50,000	50,000	50,000	50,000	อุบัติเหตุทางถนนลดลง	ปัญหาอุบัติเหตุทางถนนลดลง	สำนักปลัด
3	ติดตั้งกล้องวงจรปิด	เพื่อป้องกันความปลอดภัยในชีวิตและทรัพย์สินของประชาชน	บริเวณจุดเสี่ยงที่เป็นอันตรายภายในเขตรับผิดชอบของ ทต.ยางชุม และภายในสำนักงานเทศบาลตำบลยางชุม	1,000,000	1,000,000	1,000,000	1,000,000	1,000,000	จำนวนกล้องวงจรปิด มีเพียงพอดังจุดเสี่ยงในพื้นที่	ประชาชนภายในเขตรับผิดชอบของ ทต.ยางชุมมีความปลอดภัยต่อชีวิตและทรัพย์สิน	สำนักปลัด
4	อบรมส่งเสริมการขับขี่ปลอดภัย	เพื่อให้เยาวชน/นักเรียน เกิดความรู้ ความเข้าใจเกี่ยวกับกฎหมายจราจร	เยาวชน/นักเรียน ในเขตเทศบาลตำบลยางชุม	30,000	30,000	30,000	30,000	30,000	เยาวชน/นักเรียน มีความรู้เรื่องกฎหมายจราจร	เยาวชน/นักเรียน มีความรู้เรื่องกฎหมายจราจร และอุบัติเหตุทางถนนลดลง	สำนักปลัด
5	ฝึกอบรมทบทวนชุดปฏิบัติการจิตอาสาภัยพิบัติ	เพื่ออบรมทบทวนเสริมความพร้อมให้กับชุดปฏิบัติการจิตอาสาภัยพิบัติในการให้ความช่วยเหลือประชาชนเมื่อเกิดเหตุหรือประสบภัยพิบัติ	ชุดปฏิบัติการจิตอาสาภัยพิบัติ	150,000	150,000	150,000	150,000	150,000	ผู้เข้าโครงการ ไม่น้อยกว่าร้อยละ 80	ชุดปฏิบัติการจิตอาสาภัยพิบัติมีความพร้อมในการให้ความช่วยเหลือประชาชนเมื่อเกิดเหตุหรือประสบภัยพิบัติ	สำนักปลัด
6	ช่วยเหลือประชาชน	เพื่อรองรับกับการช่วยเหลือประชาชนผู้ได้รับความเดือดร้อน ด้านสาธารณสุขและด้านอื่นๆ	ประชาชนในพื้นที่ ทต.ยางชุม	100,000	100,000	100,000	100,000	100,000	ประชาชนในพื้นที่ ที่ได้รับความเดือดร้อน ด้านสาธารณสุข และด้านอื่นๆ ได้รับความช่วยเหลือ	ประชาชนในพื้นที่ ที่ได้รับความเดือดร้อน ด้านสาธารณสุข และด้านอื่นๆ ได้รับความช่วยเหลือ	สำนักปลัด
รวม	6 โครงการ			1,530,000	1,530,000	1,530,000	1,530,000	1,530,000			

1.3 แผนงานการศึกษา

ที่	โครงการ	วัตถุประสงค์	เป้าหมาย (ผลผลิตของโครงการ)	งบประมาณ					ตัวชี้วัด (KPI)	ผลที่คาดว่าจะได้รับ	หน่วยงาน ที่รับผิดชอบหลัก
				2566 (บาท)	2567 (บาท)	2568 (บาท)	2569 (บาท)	2570 (บาท)			
1	สนับสนุนค่าใช้จ่ายการบริหารสถานศึกษา (อาหารกลางวัน ศูนย์พัฒนาเด็กเล็ก)	เพื่อให้เด็กได้รับประทานอาหารกลางวันที่มีคุณค่าทางโภชนาการ ครบทั้ง ๕ หมู่	เด็กศูนย์พัฒนาเด็กเล็กทั้ง ๕ แห่ง	990,000	1,000,000	1,010,000	1,020,000	1,030,000	ร้อยละเด็กปฐมวัยที่ได้รับประทานอาหารกลางวัน	เด็กมีพัฒนาการทางร่างกาย สมวัยและมีสุขภาพสมบูรณ์แข็งแรง	กองการศึกษา
2	สนับสนุนค่าใช้จ่ายการบริหารสถานศึกษา (ค่าจัดการเรียนการสอนของศูนย์พัฒนาเด็กเล็ก (รายหัว))	เพื่อให้ศูนย์พัฒนาเด็กเล็ก ทด. ยางชุม จำนวน 5 แห่ง มีสื่อการเรียนการสอน ที่มีประสิทธิภาพ	ศูนย์พัฒนาเด็กเล็กของ ทด. ยางชุม จำนวน 5 แห่ง มีสื่อการเรียน การสอนเพียงพอต่อเด็กนักเรียน	273,700	323,700	373,700	423,700	473,700	ร้อยละของเด็กที่มีการพัฒนาเพิ่มมากขึ้น	ศูนย์พัฒนาเด็กเล็กทุกแห่งมี สื่อการเรียนการสอนที่ดี และเพียงพอต่อเด็กนักเรียน	กองการศึกษา
3	จัดซื้ออาหารเสริม (นม) ให้แก่ศูนย์พัฒนาเด็กเล็ก และ โรงเรียน สังกัด สพฐ.	เพื่อให้เด็กได้รับประทานอาหารเสริม (นม) ที่มีคุณค่าทางโภชนาการ	เด็กศูนย์พัฒนาเด็กเล็กทั้ง 5 แห่ง และนักเรียนในสังกัด สพฐ. ทั้ง 3 แห่ง	1,140,000	1,150,000	1,160,000	1,170,000	1,180,000	ร้อยละของเด็กปฐมวัย และเด็กนักเรียนที่ได้ รับอาหารเสริม (นม)	เด็กมีพัฒนาการทางด้านร่างกายสมวัยและมีสุขภาพสมบูรณ์แข็งแรง	กองการศึกษา
4	ศูนย์เรียนรู้บ้านและเด็กในศูนย์พัฒนาเด็กเล็ก	เพื่อสร้างแหล่งเรียนรู้ในสถานศึกษา	ผู้ปกครองนักเรียนและเด็กเล็ก ศูนย์พัฒนาเด็กเล็ก ทั้ง 5 แห่ง	25,000	25,000	25,000	25,000	25,000	ร้อยละของความพึงพอใจของผู้ปกครองและเด็กต่อการเข้าใช้ศูนย์เรียนรู้	ผู้ปกครองและเด็กมีความเข้าใจแหล่งเรียนรู้ในสถานศึกษา	กองการศึกษา
5	วันเด็กแห่งชาติ	เพื่อส่งเสริมให้เด็กได้แสดงออก ในทางที่สร้างสรรค์ และถูกฝัง ให้เด็กมีค่านิยม 12 ประการ	เด็กนักเรียนศูนย์พัฒนาเด็กเล็ก จำนวน 5 แห่ง	50,000	50,000	50,000	50,000	50,000	ร้อยละของความพึงพอใจของผู้ปกครองในการจัดกิจกรรม	เด็กมีการพัฒนาการสมวัยและมีพฤติกรรมอันประสงค์ตามหลัก ค่านิยมหลัก 12 ประการ	กองการศึกษา
6	พัฒนาศักยภาพของสถานเด็กและเยาวชนเทศบาลตำบลยางชุม	เพื่อส่งเสริมให้สถานเด็กและเยาวชนมีความรู้ ความเข้าใจในการดำเนินกิจกรรม	สถานเด็กและเยาวชนในพื้นที่รับผิดชอบของทด. ยางชุม	20,000	20,000	20,000	20,000	20,000	ร้อยละของสถานเด็กและเยาวชนมีความรู้ความเข้าใจต่อการดำเนินงาน	สถานเด็กและเยาวชนได้รับการพัฒนา	กองการศึกษา
7	จัดกิจกรรมวันสำคัญต่างๆ	เพื่อจัดกิจกรรมวันสำคัญ เช่น วันพ่อแห่งชาติ วันแม่แห่งชาติ วันเฉลิมพระชนมพรรษา ประเพณีวัฒนธรรมท้องถิ่นและทางศาสนา ฯลฯ	ประชาชนในพื้นที่รับผิดชอบเทศบาลตำบลยางชุม	50,000	50,000	50,000	50,000	50,000	จำนวนประชาชนที่เข้าร่วมกิจกรรม	ประชาชนในพื้นที่ได้เข้าร่วมกิจกรรมวันสำคัญฯ	กองการศึกษา

ที่	โครงการ	วัตถุประสงค์	เป้าหมาย (ผลผลิตของโครงการ)	งบประมาณ				ตัวชี้วัด (KPI)	ผลที่คาดว่าจะได้รับ	หน่วยงาน ที่รับผิดชอบหลัก	
				2566 (บาท)	2567 (บาท)	2568 (บาท)	2570 (บาท)				
8	สนับสนุนค่าใช้จ่ายการบริหาร สถานศึกษา (ค่าใช้จ่ายในการจัดการ ศึกษา สำหรับศูนย์พัฒนาเด็กเล็ก (ศพด.) เช่น ค่าหนังสือเรียน ค่าอุปกรณ์ การเรียน ค่าเครื่องแบบนักเรียนและค่า กิจกรรมพัฒนาผู้เรียน)	เพื่อส่งเสริมและเพิ่มประสิทธิภาพใน การจัดการศึกษา	เด็กปฐมวัย ในศูนย์พัฒนาเด็กเล็ก จำนวน 5 แห่ง	183,400 (บาท)	206,400 (บาท)	229,400 (บาท)	252,400 (บาท)	252,710 (บาท)	ร้อยละของเด็กรวมวัยใน ศูนย์พัฒนาเด็กเล็ก (ศพด.) ได้รับความช่วยเหลือใน การจัดการศึกษา	เด็กปฐมวัยในศูนย์พัฒนาเด็กเล็ก (ศพด.) มีประสิทธิภาพด้าน การศึกษาเพิ่มขึ้นและต่อเนื่อง	กองการศึกษา
9	สำนักกิจกรรมพัฒนาและส่งเสริม พัฒนาการเด็กนักเรียน	เพื่อส่งเสริมให้เด็กได้แสดงออกในทาง ที่สร้างสรรค์และปลูกฝังให้เด็กมี ค่านิยม 12 ประการ	เด็กนักเรียน ศพด. และโรงเรียน ในพื้นที่ ทดอย่างชุม	50,000	50,000	50,000	50,000	50,000	ร้อยละความพึงพอใจของ ผู้ปกครองและเด็ก นักเรียนในการจัดกิจกรรม	เด็กนักเรียนมีพัฒนาการสมวัย และมีพฤติกรรมอันประสงค์ตาม หลักค่านิยม 12 ประการ	กองการศึกษา
10	ปรับปรุงภูมิทัศน์ รักษาสิ่งแวดล้อม นักเรียนมีสุขภาพที่ดี	เพื่อให้ ศพด. มีสภาพแวดล้อมร่มรื่น เห็นแหล่งเรียนรู้ และนักเรียนมี สุขภาพแข็งแรง	ศพด. มีสภาพแวดล้อมร่มรื่น เพิ่ม แหล่งเรียนรู้ และนักเรียนมี สุขภาพแข็งแรง	75,000	75,000	75,000	75,000	75,000	นักเรียนมีคุณภาพชีวิต ที่ดีขึ้น	ศพด. มีสภาพแวดล้อมร่มรื่น เห็นแหล่งเรียนรู้ และนักเรียน มีสุขภาพแข็งแรง	กองการศึกษา
11	ส่งเสริมการเรียนรู้เด็กปฐมวัย ท้องถิ่น ไทยผ่านการเล่น	เพื่อให้เด็กปฐมวัยของศูนย์พัฒนา เด็กเล็ก มีสเน่ห์เด็กเล่น สร้างปัญญา ผ่านการเล่น	นักเรียน ศพด. มีสเน่ห์เด็กเล่น สร้างปัญญาของ ศพด. สังกัด ทดอย่างชุม	100,000	100,000	100,000	100,000	100,000	นักเรียนมีพัฒนาการที่ดี ทั้ง 5 ด้าน (ร่างกาย จิตใจ วินัย สังคม และ สติปัญญา)	นักเรียนมีสเน่ห์เด็กเล่นสร้าง ปัญญาผ่านการเล่น อย่างน้อย 1 แห่ง	กองการศึกษา
12	อาหารกลางวันสำหรับโรงเรียน สังกัด สพฐ.	เพื่อให้เด็กนักเรียนได้รับประทานอาหาร กลางวันที่มีคุณค่าทางโภชนาการครบ 5 หมู่	อุดหนุนโรงเรียน ในสังกัด สพฐ.	1,770,000	1,780,000	1,790,000	1,800,000	1,810,000	ร้อยละของนักเรียนได้รับ ประทานอาหารกลางวัน ที่มีคุณค่าทางโภชนาการ	เด็กนักเรียนมีพัฒนาการ ทางด้านร่างกายสมวัยและ มีสุขภาพสมบูรณ์ แข็งแรง	กองการศึกษา
13	ฝึกอบรมการเรียนรู้เกษตรทฤษฎีใหม่ ตามหลักปรัชญาเศรษฐกิจพอเพียง	เพื่อให้ความรู้เกี่ยวกับการดำเนิน ชีวิตตามหลักปรัชญาเศรษฐกิจ พอเพียง แก่เด็กเยาวชน และ ประชาชนในชุมชน	เด็ก เยาวชน ประชาชนในชุมชน เข้าร่วมอบรม	50,000	50,000	50,000	50,000	50,000	ร้อยละของผู้เข้าร่วม โครงการ	เด็ก เยาวชน ประชาชน ในชุมชน มีความรู้เกี่ยวกับการทำเกษตร ทฤษฎีใหม่และดำเนินชีวิตตาม หลักปรัชญาของเศรษฐกิจ	กองการศึกษา
14	ศูนย์เรียนรู้บ้านและเด็กใน ศูนย์พัฒนาเด็กเล็ก	เพื่อสร้างแหล่งเรียนรู้ในสถาน ศึกษา	ผู้ปกครองนักเรียนและเด็กเล็ก ศูนย์พัฒนาเด็กเล็ก ทั้ง 5 แห่ง	25,000	25,000	25,000	25,000	25,000	ร้อยละของความพึงพอใจ ของผู้ปกครองและเด็ก ต่อการเข้าใช้ศูนย์เรียนรู้	ผู้ปกครองและเด็กมีความเข้าใจ แหล่งเรียนรู้ในสถานศึกษา พอเพียง	กองการศึกษา

ที่	โครงการ	วัตถุประสงค์	เป้าหมาย (ผลผลิตของโครงการ)	งบประมาณ					ตัวชี้วัด (KPI)	ผลที่คาดว่าจะได้รับ	หน่วยงาน ที่รับผิดชอบหลัก
				2566 (บาท)	2567 (บาท)	2568 (บาท)	2569 (บาท)	2570 (บาท)			
15	โครงการปฐมนิเทศผู้ปกครอง	เพื่อสร้างความเข้าใจในการจัดการศึกษาระดับปฐมวัย	ผู้ปกครองนักเรียนศูนย์พัฒนาเด็กเล็ก	-	-	-	-	-	ร้อยละของความพึงพอใจของผู้ปกครองที่พึงพอใจต่อการจัดปฐมนิเทศ	ผู้ปกครองนักเรียนเข้าใจและมีส่วนร่วมในการจัดการศึกษามากขึ้น	กองการศึกษา
16	โครงการปฐมนิเทศผู้ปกครอง	เพื่อชี้แจง ทำความเข้าใจการจัดการการศึกษาในระดับปฐมวัยของท้องถิ่น	ผู้ปกครองนักเรียนศูนย์พัฒนาเด็กเล็ก	-	-	-	-	-	ร้อยละของความพึงพอใจของผู้ปกครองที่พึงพอใจต่อการจัดปฐมนิเทศ	ผู้ปกครองมีความรู้ความเข้าใจและมีส่วนร่วมในการจัดการศึกษามากยิ่งขึ้น	ศพด.ทั้ง ๕ แห่ง
รวม	16 โครงการ			4,802,100	4,905,100	5,008,100	5,111,100	5,191,410			

#### 1.4 แผนงานสาธารณสุข

ที่	โครงการ	วัตถุประสงค์	เป้าหมาย (ผลผลิตของโครงการ)	งบประมาณ					ตัวชี้วัด (KPI)	ผลที่คาดว่าจะได้รับ	หน่วยงาน ที่รับผิดชอบหลัก
				2566 (บาท)	2567 (บาท)	2568 (บาท)	2569 (บาท)	2570 (บาท)			
1	ให้ความรู้ในการดูแลสุขภาพเบื้องต้นก่อนวัยสูงอายุ	เพื่อให้ผู้สูงอายุได้มีความรู้ในการดูแลสุขภาพเบื้องต้น	กลุ่มผู้สูงอายุในเขต ทต.ยางพูน	25,000	25,000	25,000	25,000	25,000	ร้อยละของผู้สูงอายุที่มีคุณภาพชีวิตดีขึ้น	ผู้สูงอายุได้มีความรู้ในการดูแลสุขภาพเบื้องต้น	สำนักปลัด
2	ป้องกันและแก้ไขปัญหาโรคระบาด ของโรคต่าง ๆ เช่น โรคพิษสุนัขบ้า โรคไขหวัดนก โรคปากเท้าเปื่อย ในสัตว์-ลา	เพื่อป้องกันเฝ้าระวัง และระดมรังสีให้ประชาชนได้ตระหนักและเห็นความสำคัญของมาตรการระบาดของโรคต่าง ๆ	เพื่อป้องกันการระบาดของโรคต่างๆ	80,000	80,000	80,000	80,000	80,000	ประชาชนในพื้นที่มีสุขภาพชีวิตที่ดีขึ้น	มีการระบาดของสัตว์ต่าง ๆ ลดน้อยลง	สำนักปลัด
3	อบรมทบทวนอาสาสมัครผู้สมัครประจำหมู่บ้าน	เพื่อให้อาสาสมัครผู้สมัครเป็นสื่อกลางถ่ายทอดความรู้ได้	อาสาสมัครประจำหมู่บ้าน	30,000	30,000	30,000	30,000	30,000	อาสาสมัครในพื้นที่มีความรู้มากขึ้น	อาสาสมัครผู้สมัครจะในการทำงานมากขึ้น	สำนักปลัด
4	อบรมทบทวนผู้ปฏิบัติงานแพทย์ฉุกเฉิน	เพื่อฝึกอบรมทบทวนผู้ปฏิบัติงานการแพทย์ฉุกเฉินให้มีความรู้ ความเข้าใจในการปฏิบัติหน้าที่	ผู้ปฏิบัติงานการแพทย์ฉุกเฉิน (กู้ชีพ) ทต.ยางชุม	30,000	30,000	30,000	30,000	30,000	ร้อยละของผู้ปฏิบัติงานที่มีความรู้เพิ่มขึ้น	ผู้ปฏิบัติงานการแพทย์ฉุกเฉินมีความรู้เพิ่มมากขึ้น	สำนักปลัด
5	ฝึกอบรมอาสาสมัครกับโรคท้องถิ่น	เพื่อฝึกอบรมผู้ปฏิบัติงาน ให้ความรู้ ความเข้าใจในการปฏิบัติหน้าที่ดูแลผู้สูงอายุที่มีภาวะพึ่งพิง	อาสาสมัครกับโรคท้องถิ่น	100,000	100,000	100,000	100,000	100,000	ร้อยละของผู้ปฏิบัติงานที่มีความรู้ ความเข้าใจเพิ่มขึ้น	ผู้ปฏิบัติงานมีความรู้ ความเข้าใจในการดูแลผู้สูงอายุที่มีภาวะพึ่งพิงเพิ่มมากขึ้น	สำนักปลัด

ที่	โครงการ	วัตถุประสงค์	เป้าหมาย (ผลผลิตของโครงการ)	งบประมาณ					ตัวชี้วัด (KPI)	ผลที่คาดว่าจะได้รับ	หน่วยงาน ที่รับผิดชอบหลัก
				2566 (บาท)	2567 (บาท)	2568 (บาท)	2569 (บาท)	2570 (บาท)			
6	สกัดปลอดโรค คนปลอดภัย จากโรคพิษ สุนัขบ้า	เพื่อเฝ้าระวัง ป้องกัน และควบคุมโรค พิษสุนัขบ้า	สุนัขและแมวในเขตพื้นที่ ทต.ยางชุม	80,000	80,000	80,000	80,000	80,000	ร้อยละของสุนัขและแมว ได้รับวัคซีน	จำนวนคนและสัตว์ที่เสียชีวิต จากโรคพิษสุนัขบ้าลดลงหรือมีค่า เป็นศูนย์	สำนักปลัด
7	ส่งเสริมสุขภาพผู้สูงอายุ ผู้พิการหรือผู้ช่วยเอเอส	เพื่อให้ผู้สูงอายุ ผู้พิการ หรือ ผู้ช่วยเอเอสได้มีความรู้ในการดูแล สุขภาพเบื้องต้น	กลุ่มผู้สูงอายุ ผู้พิการ หรือผู้ช่วย เอเอส ในเขต ทต.ยางชุม	40,000	40,000	40,000	40,000	40,000	ร้อยละของผู้สูงอายุ ผู้พิการ หรือผู้ช่วยเอเอส มีคุณภาพชีวิตดีขึ้น	ผู้สูงอายุ ผู้พิการ หรือผู้ช่วยเอเอส ได้มีความรู้ในการดูแลสุขภาพ เบื้องต้น	สำนักปลัด
8	พัฒนางานสร้างสุขภาพ และงาน สาธารณสุขมูลฐานระดับหมู่บ้าน	เพื่อสนับสนุนการดำเนินงานของ สาธารณสุขหมู่บ้าน	อุดหนุน งบ.ได้คณะกรรมการ สาธารณสุขชุมชน	120,000	120,000	120,000	120,000	120,000	ประชาชนในพื้นที่ มีสุขภาพชีวิตที่ดีขึ้น	การดำเนินงานสาธารณสุขหมู่บ้าน เป็นไปอย่างมีประสิทธิภาพ	สำนักปลัด
9	พระราชดำริ ด้านสาธารณสุข	เพื่อสนับสนุนการดำเนินงานตาม โครงการพระราชดำริด้านสาธารณสุขของ คณะกรรมการหมู่บ้าน หมู่บ้านละ 3 โครงการ ในกรอบงบประมาณ 20,000 บาท	อุดหนุน งบ. ให้คณะกรรมการหมู่บ้าน หมู่ 3, 5, 6, 7, 8, 9, 11, 13 ตาม โครงการ	160,000	160,000	160,000	160,000	160,000	ประชาชนในพื้นที่ที่มีคุณภาพ ชีวิตที่ดีขึ้น	ประชาชนในพื้นที่ที่มีคุณภาพ ชีวิตที่ดีขึ้น	สำนักปลัด
10	ป้องกันและแก้ไขปัญหาโรคระบาดหรือ ภัยพิบัติ	เพื่อป้องกันและแก้ไขปัญหา สาธารณสุข กรณีเกิดโรคระบาด หรือ ภัยพิบัติ	ประชาชนในเขตพื้นที่เทศบาล ตำบลยางชุม	50,000	50,000	50,000	50,000	50,000	ประชาชนในเขตเทศบาล ตำบลยางชุมมีคุณภาพ ชีวิตที่ดี	สามารถป้องกันและแก้ไขปัญหา สาธารณสุข กรณีเกิดโรคระบาด หรือภัยพิบัติได้ทันต่อสถานการณ์	สำนักปลัด
11	ช่วยเหลือประชาชน	เพื่อรองรับกับการช่วยเหลือประชาชน ผู้ที่ได้รับความเดือดร้อน ด้านสาธารณสุข ภัยและด้านอื่นๆ	ประชาชนในพื้นที่ ทต.ยางชุม	100,000	100,000	100,000	100,000	100,000	ประชาชนในพื้นที่ ที่ได้รับความเดือดร้อน ด้านสาธารณสุข และ ด้านอื่นๆ ได้รับความช่วยเหลือ	ประชาชนในพื้นที่ ที่ได้รับความ เดือดร้อน ด้านสาธารณสุข และ ด้านอื่นๆ ได้รับความช่วยเหลือ	สำนักปลัด
12	ควบคุมและป้องกันโรคใช้เลือดออก โคโรนา 2019 (COVID-19)	เพื่อควบคุมและป้องกันโรค ใช้เลือดออกา ในเขตพื้นที่เทศบาล ตำบลยางชุม	ประชาชนเขตพื้นที่รับผิดชอบ เทศบาลตำบลยางชุม	120,000	120,000	120,000	120,000	120,000	อัตราการป่วยโรค ใช้เลือดออกลดลง	อัตราการป่วยโรคใช้เลือดออก ลดลง	สำนักปลัด
13	ควบคุมและป้องกันโรคติดเชื้อไวรัส โคโรนา 2019 (COVID-19)	เพื่อควบคุมและป้องกันโรคติดเชื้อ ไวรัสโคโรนา 2019 (COVID-19)	ประชาชนเขตพื้นที่รับผิดชอบ เทศบาลตำบลยางชุม	300,000	300,000	300,000	300,000	300,000	อัตราการป่วยโรคติดเชื้อ โรคติดเชื้อไวรัสโคโรนา ลดลง หรือมีค่าเป็นศูนย์	อัตราการป่วยโรคติดเชื้อโรคติดต่อ เชื้อไวรัสโคโรนาลดลง หรือมีค่า เป็นศูนย์	สำนักปลัด
รวม	13 โครงการ			1,235,000	1,235,000	1,235,000	1,235,000	1,235,000			

1.5 แผนงานสังคมสงเคราะห์

ที่	โครงการ	วัตถุประสงค์	เป้าหมาย (ผลผลิตของโครงการ)	งบประมาณ					ตัวชี้วัด (KPI)	ผลที่คาดว่าจะได้รับ	หน่วยงาน ที่รับผิดชอบหลัก
				2566 (บาท)	2567 (บาท)	2568 (บาท)	2569 (บาท)	2570 (บาท)			
1	จัดหาสิ่งอำนวยความสะดวกให้แก่ผู้พิการ	เพื่ออำนวยความสะดวกให้แก่ผู้พิการที่มารับบริการจากเทศบาล	ผู้พิการที่มารับบริการจากเทศบาล	50,000	50,000	50,000	50,000	50,000	จำนวนผู้พิการที่มารับบริการ	ผู้พิการได้รับความอำนวยความสะดวกในการรับบริการ	สำนักปลัด
2	ออกเขียนคู่มือการดูแลสุขภาพผู้สูงอายุในพื้นที่	เพื่อสร้างขวัญและกำลังใจให้แก่ผู้พิการและผู้สูงอายุในพื้นที่	ผู้พิการและผู้สูงอายุในพื้นที่	20,000	20,000	20,000	20,000	20,000	ร้อยละผู้พิการ/ผู้สูงอายุที่มีคุณภาพชีวิตดีขึ้น	ผู้พิการและผู้สูงอายุในพื้นที่ที่มีคุณภาพชีวิตดีขึ้น	สำนักปลัด
3	จัดตั้งโรงเรียนผู้สูงอายุ	เพื่อพัฒนาทักษะความรู้ ด้านสังคม วัฒนธรรมและความรู้ด้านต่าง ๆ แก่ผู้สูงอายุให้สามารถดำรงชีวิตอยู่ในสังคมได้อย่างมีความสุข	ผู้สูงอายุในเขตพื้นที่ ทด.ยางชุม ทั้ง 8 หมู่บ้าน	150,000	150,000	150,000	150,000	150,000	ร้อยละของผู้สูงอายุที่เข้าร่วมกิจกรรมมีคุณภาพชีวิตที่ดีขึ้น	ผู้สูงอายุในพื้นที่ที่มีคุณภาพชีวิตที่ดีขึ้น ทั้งด้านร่างกายและจิตใจ	สำนักปลัด
4	ช่วยเหลือประชาชน	เพื่อรองรับกับการช่วยเหลือประชาชน ผู้ที่ได้รับความสะดวก รวดเร็ว ด้านสาธารณสุขและด้านอื่นๆ	ประชาชนในพื้นที่ ทด.ยางชุม	100,000	100,000	100,000	100,000	100,000	ประชาชนในพื้นที่ ที่ได้รับความเดือดร้อน ด้านสาธารณสุข และด้านอื่นๆ ได้รับความช่วยเหลือ	ประชาชนในพื้นที่ ที่ได้รับความเดือดร้อน ด้านสาธารณสุข และด้านอื่นๆ ได้รับความช่วยเหลือ	สำนักปลัด
5	ขอรับสนับสนุนข่าวอุดรธานีรวมใจให้กาชาด	เพื่อสนับสนุนการดำเนินงานของกาชาด	อุดรทูน. จม. ให้ อ.กุดจับ ตามโครงการฯ	5,000	5,000	5,000	5,000	5,000	ประชาชนที่ได้รับความช่วยเหลือ	กาชาดดำเนินงานช่วยเหลือผู้ประสบภัยได้อย่างมีประสิทธิภาพ	สำนักปลัด
6	กาชาด จ.อุดรธานีเพื่อบรรเทาทุกข์ส่งเสริมสุขภาพอนามัย	เพื่อช่วยเหลือการดำเนินงานของกาชาดของจังหวัดอุดรธานี	อุดรทูน. จม. ให้กาชาด จ.อุดรฯ	20,000	20,000	20,000	20,000	20,000	ประชาชนที่ได้รับความช่วยเหลือ	ผู้ด้อยโอกาสได้รับการช่วยเหลือ มีประสิทธิภาพ	สำนักปลัด
7	ออกหน่วยบรรเทาทุกข์ผู้ประสบภัยพิบัติฯ	เพื่อบรรเทาทุกข์ผู้ประสบภัยพิบัติในพื้นที่ เพื่อให้การส่งเสริมสุขภาพอนามัยประชาชนทุกคน	อุดรทูน. จม. ให้ กิ่งกาชาด อำเภอกุดจับ	50,000	50,000	50,000	50,000	50,000	ประชาชนในพื้นที่ที่มีคุณภาพชีวิตดีขึ้น	ประชาชนในพื้นที่ได้รับการบรรเทาทุกข์ การส่งเสริมสุขภาพอนามัย และการพัฒนาคุณภาพชีวิต	สำนักปลัด
รวม	7 โครงการ			395,000	395,000	395,000	395,000	395,000			

1.6 แผนงานคณะและชุมชน

ที่	โครงการ	วัตถุประสงค์	เป้าหมาย (ผลผลิตของโครงการ)	งบประมาณ					ตัวชี้วัด (KPI)	ผลที่คาดว่าจะได้รับ	หน่วยงาน ที่รับผิดชอบหลัก
				2566 (บาท)	2567 (บาท)	2568 (บาท)	2569 (บาท)	2570 (บาท)			
1	ก่อสร้างบ้านทอถิ่นไทยเทิดไท้องค์ราชัน	เพื่อช่วยเหลือประชาชนผู้ยากไร้และผู้ด้อยโอกาส ที่ประสบปัญหาด้านที่อยู่อาศัย	ก่อสร้างบ้านให้แก่ผู้ประสบปัญหาไม่มีที่อยู่อาศัย จำนวน 1 หลัง ในเขตพื้นที่ความรับผิดชอบของเทศบาล	100,000	100,000	100,000	100,000	100,000	ประชาชนมีคุณภาพชีวิตที่ดี	ผู้ประสบปัญหาด้านที่อยู่อาศัยได้รับการช่วยเหลือและมีคุณภาพชีวิตที่ดีขึ้น	สำนักงานปลัด
รวม	1 โครงการ			100,000	100,000	100,000	100,000	100,000			

1.7 แผนงานสร้างความเข้มแข็งของชุมชน

ที่	โครงการ	วัตถุประสงค์	เป้าหมาย (ผลผลิตของโครงการ)	งบประมาณ					ตัวชี้วัด (KPI)	ผลที่คาดว่าจะได้รับ	หน่วยงาน ที่รับผิดชอบหลัก
				2566 (บาท)	2567 (บาท)	2568 (บาท)	2569 (บาท)	2570 (บาท)			
1	ส่งเสริมอาชีพและพัฒนาศักยภาพบทบาทสตรีในชุมชน	เพื่อส่งเสริมอาชีพและพัฒนาศักยภาพบทบาทสตรีในชุมชน	จัดกิจกรรมเสริมการพัฒนาบทบาทหน้าที่กลุ่มสตรีในชุมชน	30,000	30,000	30,000	30,000	30,000	จำนวนผู้เข้าร่วมกิจกรรม	สตรีได้รับการเชิญ และมีความเข้มแข็งและเพิ่มความรู้อีกขึ้น	สำนักงานปลัด
2	การบริหารจัดการและกิจกรรมของศูนย์ป้องกันแก้ไขปัญหายาเสพติด	เพื่อดำเนินงานกิจกรรมต่างๆ ของศูนย์ป้องกันแก้ไขปัญหายาเสพติด	ศูนย์ป้องกันแก้ไขปัญหายาเสพติดของเทศบาลมีประสิทธิภาพมากขึ้น	50,000	50,000	50,000	50,000	50,000	ประชาชนในพื้นที่	การบริหารศูนย์ป้องกันแก้ไขปัญหายาเสพติดของเทศบาลมีประสิทธิภาพเพิ่มมากขึ้น	สำนักงานปลัด
3	พัฒนาบทบาทสตรีและครอบครัว	เพื่อพัฒนาบทบาทสตรีและครอบครัว	ประชาชนภายในเขตรับผิดชอบของ ทต.ยางชุม	50,000	50,000	50,000	50,000	50,000	จำนวนผู้เข้าร่วมกิจกรรม	สตรีและครอบครัวได้รับการพัฒนาและมีคุณภาพชีวิตที่ดีขึ้น	สำนักงานปลัด
4	จัดนิทรรศการ ออกกำลังกายและชมรมแห่งในงานของกิ่งกุดจับ	เพื่อร่วมจัดนิทรรศการฯ ในงานของกิ่งกุดจับ	ประชาชนในพื้นที่ ทต.ยางชุม	100,000	100,000	100,000	100,000	100,000	จำนวนประชาชนที่เข้าร่วมกิจกรรม	ประเพณีท้องถิ่นได้สืบทอดสู่ชนรุ่นหลัง	สำนักงานปลัด
5	ขยายผลหมู่บ้านต้นแบบเศรษฐกิจพอเพียง	เพื่อส่งเสริมเศรษฐกิจพอเพียงให้กับประชาชนในพื้นที่	ประชาชนในพื้นที่ ทต.ยางชุม	50,000	50,000	50,000	50,000	50,000	ประชาชนในพื้นที่ที่มีคุณภาพชีวิตที่ดีขึ้น	ประชาชนมีคุณภาพชีวิตที่ดีขึ้น	สำนักงานปลัด
6	บำบัดฟื้นฟูผู้เสพยาเสพติด	เพื่อบำบัดฟื้นฟูสมรรถภาพของผู้เสพยาเสพติด เพื่อให้เยาวชนกลุ่มผู้เสพยาได้รับทราบถึงปัญหาและภัยของยาเสพติด เพื่อพัฒนาคุณภาพชีวิตทางทักษะทางความคิด สร้างภูมิคุ้มกันทางร่างกาย ไม่ให้ตกเป็นทาสยาเสพติด	ประชาชนผู้เข้าร่วมโครงการ จำนวน 30 คน อยู่ในเขตรับผิดชอบของ ทต.ยางชุม	105,000	105,000	105,000	105,000	105,000	จำนวนผู้เข้าร่วมโครงการ มีคุณภาพชีวิตที่ดีขึ้น	ผู้เสพยาได้ได้รับการบำบัดอย่างเหมาะสมและสามารถใช้ชีวิตอยู่กับสังคมได้อย่างปลอดภัย	สำนักงานปลัด

ที่	โครงการ	วัตถุประสงค์	เป้าหมาย (ผลผลิตของโครงการ)	งบประมาณ				ตัวชี้วัด (KPI)	ผลที่คาดว่าจะได้รับ	หน่วยงาน ที่รับผิดชอบหลัก
				2566 (บาท)	2567 (บาท)	2568 (บาท)	2569 (บาท)			
7	ฝึกอบรมอาชีพให้แก่ผู้ผ่านการบำบัด พื้นที่ผู้เสพยาเสพติด	เพื่อฝึกอบรมอาชีพให้แก่ผู้ผ่านการ บำบัด เพื่อให้ผู้ผ่านการบำบัดได้มีอาชีพ ประกอบอย่างสุจริต เพื่อเป็นการส่งเสริมคุณภาพชีวิตที่ดีขึ้น	ประชาชนผู้เข้าร่วมโครงการ จำนวน 30 คน อยู่ในเขตรับผิดชอบของ ทต.ยางชุม	90,000 (บาท)	90,000 (บาท)	90,000 (บาท)	90,000 (บาท)	2570 (บาท)	ผู้ผ่านการฝึกอบรมอาชีพ มี คุณภาพชีวิตที่ดีขึ้น และไม่กลับไป เข้าไปยุ่งเกี่ยวกับยาเสพติดอีก	สำนักปลัด
8	พัฒนาคุณภาพชีวิตเด็ก สตรี คนชรา และผู้ด้วยโอกาส	เพื่อเป็นการส่งเสริมคุณภาพชีวิตเด็ก สตรี คนชราและผู้ด้วยโอกาส ให้ดีขึ้น	เด็ก สตรี คนชรา และผู้ด้วยโอกาส ในเขตพื้นที่ ทต.ยางชุม	100,000	100,000	100,000	100,000	เด็ก สตรี คนชราและผู้ ด้วยโอกาสที่เข้าร่วม โครงการ มีคุณภาพชีวิตที่ ดีขึ้น	สำนักปลัด	
9	ป้องกันและแก้ไขปัญหายาเสพติด	เพื่อเป็นการป้องกันและแก้ไขปัญหายา เสพติดในชุมชนให้ลดลง	ประชาชนในเขตพื้นที่ ทต.ยางชุม	100,000	100,000	100,000	100,000	จำนวนผู้ติดยาเสพติดใน ชุมชนลดลง	ปัญหายาเสพติดในพื้นที่ ทต.ยาง ชุมลดลง	
10	เสริมสร้างความเข้มแข็งให้กับชุมชน	เพื่อให้การดำเนินงานกิจกรรม หมู่บ้านเป็นไปอย่างมีประสิทธิภาพ	อุดหนุน งบ.ให้คณะกรรมการ หมู่บ้าน หมู่ 3,5,6,7,8,9,11,13	80,000	80,000	80,000	80,000	ประชาชนมีความ รักและสามัคคี	การดำเนินงานของหมู่บ้าน มีความคล่องตัวมากขึ้น	สำนักปลัด
11	ดำเนินการป้องกันและแก้ไขปัญห ยาเสพติด อ้าปากอุดจับ	เพื่อสนับสนุนการดำเนินงานแก้ไข ปัญหายาเสพติด	อุดหนุน งบ. ให้ปกครอง อ.กุดจับ ตามโครงการฯ	30,000	30,000	30,000	35,000	จำนวนผู้ติดยาเสพติด ลดลง	ปัญหายาเสพติดในพื้นที่ อ.กุดจับ ลดลง	สำนักปลัด
12	จัดงานของดีอำเภอกุดจับ	เพื่ออนุรักษ์และสืบสานประเพณี	อุดหนุน งบ. ให้ตามโครงการฯ	100,000	100,000	100,000	120,000	จำนวนผู้เข้าร่วม โครงการ	ประเพณีท้องถิ่นได้สืบทอดต่อไป	สำนักปลัด
13	สนับสนุนกิจกรรมของศูนย์พัฒนา ครอบครัว ทต.ยางชุม	เพื่อสนับสนุนการดำเนินงานของศูนย์ พัฒนาครอบครัว	ศูนย์พัฒนาครอบครัว ทต.ยางชุม	30,000	30,000	30,000	30,000	ประชาชนในพื้นที่	ลดปัญหาที่จะเกิดขึ้นใน ครอบครัวและปัญหาสังคม	สำนักปลัด
14	ปฏิบัติการค้นหาผู้เสพยาเสพติด เข้าสู่กระบวนการบำบัดฟื้นฟู	เพื่อสนับสนุนการดำเนินงานแก้ไข ปัญหายาเสพติด	อุดหนุน งบ. ให้ปกครอง อ.กุดจับ ตามโครงการฯ	30,000	30,000	30,000	30,000	ทำให้ทราบจำนวน ผู้เสพยาเสพติดในพื้นที่ เกษตรกรรมมีความรู้ เกี่ยวกับการผลิตสินค้า	ปัญหาของยาเสพติดในเขตพื้นที่ ครอบครัวและปัญหาสังคม	สำนักปลัด
15	ศูนย์เรียนรู้การเพิ่มประสิทธิภาพการ ผลิตสินค้าเกษตร (ศพก.)	เพื่อเป็นแหล่งเรียนรู้ชุมชน	อุดหนุน ศูนย์เรียนรู้การเพิ่ม ประสิทธิภาพการผลิตสินค้าเกษตร	58,000	58,000	58,000	58,000	เกษตรกรรมมีความรู้ เกี่ยวกับการผลิตสินค้า	ทต.ยางชุม ได้รับการแก้ไข และ เกษตรกรรมมีความรู้ความเข้าใจ เกี่ยวกับการผลิตสินค้าเกษตร	สำนักปลัด
รวม	15 โครงการ			1,003,000	1,003,000	1,003,000	1,023,000	1,028,000		

1.8 แผนงานการศึกษา วัฒนธรรม และนันทนาการ

ที่	โครงการ	วัตถุประสงค์	เป้าหมาย (ผลผลิตของโครงการ)	งบประมาณ					ตัวชี้วัด (KPI)	ผลที่คาดว่าจะได้รับ	หน่วยงาน ที่รับผิดชอบหลัก
				2566 (บาท)	2567 (บาท)	2568 (บาท)	2569 (บาท)	2570 (บาท)			
1	เข้าร่วมแข่งขันกีฬาประชาชนกุดจับพิท	เพื่อส่งเสริมให้เยาวชน และประชาชน ได้เข้าร่วมแข่งขันกีฬา ในระดับอำเภอ	เยาวชนและประชาชนในเขตพื้นที่ ทด.ยางชุม	50,000	50,000	50,000	50,000	50,000	ร้อยละของความสำเร็จของคู่แข่ง พึงพอใจของผู้เข้าร่วมโครงการ	เด็กและเยาวชน มีความรัก ความสามัคคี รู้แพ้ รู้ชนะ รู้อภัย ห่างไกลยาเสพติด	กองการศึกษา
2	แข่งขันกีฬาเยาวชน ประชาชนด้าน ยาสีฟัน	เพื่อส่งเสริมให้เยาวชนเล่นกีฬาและ ออกกำลังกาย ห่างไกลยาเสพติด	เด็ก เยาวชน และประชาชน ในพื้นที่ ทด.ยางชุม	180,000	180,000	180,000	180,000	180,000	ร้อยละของความสำเร็จของคู่แข่ง พึงพอใจของผู้เข้าร่วมโครงการ	เด็ก เยาวชน ประชาชนมีความรัก ความสามัคคี รู้แพ้ รู้ชนะ รู้อภัย ห่างไกลยาเสพติด	กองการศึกษา
3	ก่อสร้างลานกีฬาในหมู่บ้านหรือในพื้นที่ ทด.ยางชุม	เพื่อให้ประชาชนได้มีสถานที่เล่นกีฬา และออกกำลังกาย	ก่อสร้างลานกีฬา	2,000,000	2,000,000	2,000,000	2,000,000	2,000,000	จำนวนลานกีฬา	ประชาชนมีสุขภาพแข็งแรง	กองการศึกษา
4	จัดซื้ออุปกรณ์กีฬา/ชุมชน	เพื่อสนับสนุนให้หมู่บ้านมีอุปกรณ์กีฬา เล่นหรือฝึกซ้อม	จัดซื้ออุปกรณ์กีฬาให้หมู่บ้าน ในเขตพื้นที่	150,000	150,000	150,000	150,000	150,000	จำนวนหมู่บ้านที่ได้ ใช้อุปกรณ์	เยาวชนในหมู่บ้านมีอุปกรณ์กีฬาไว้เล่นและมีกิจกรรมเพียงพอ	กองการศึกษา
5	เข้าร่วมแข่งขันกีฬาระดับหมู่บ้าน อำเภอ/จังหวัด/ระดับชาติ	เพื่อส่งเสริมให้เยาวชนได้เล่นกีฬา	ส่งนักกีฬาเข้าร่วมแข่งขัน	50,000	50,000	50,000	50,000	50,000	จำนวนผู้เข้าร่วมกิจกรรม	ปัญหาสุขภาพลดลง	กองการศึกษา
6	แข่งขันกีฬาระดับประชาชนท้องถิ่นสัมพันธ์ อำเภอ/กุดจับ	เพื่อส่งเสริมให้ประชาชนและบุคลากร ท้องถิ่นได้เล่นกีฬา ออกกำลังกาย เชื่อมความสัมพันธ์กับเพื่อนบ้าน	ร่วมแข่งขันกีฬาท้องถิ่นสัมพันธ์ จ.อุดรธานี	100,000	100,000	100,000	100,000	100,000	ร้อยละของความสำเร็จของคู่แข่ง พึงพอใจของผู้เข้าร่วมโครงการ	เด็ก เยาวชน ประชาชนมีความรัก ความสามัคคี รู้แพ้ รู้ชนะ รู้อภัย ห่างไกลยาเสพติด	กองการศึกษา
7	แข่งขันกีฬาฟุตบอลด้านยาเสพติด	เพื่อส่งเสริมให้เด็ก เยาวชน และ ประชาชน ได้เล่นกีฬา ออกกำลังกาย ห่างไกลยาเสพติด	เด็ก เยาวชน และประชาชนในพื้นที่ ทด.ยางชุม	80,000	80,000	80,000	80,000	80,000	ร้อยละของความสำเร็จของคู่แข่ง พึงพอใจของผู้เข้าร่วมโครงการ	เด็ก เยาวชน ประชาชน มีความรัก ความสามัคคี รู้แพ้ รู้ชนะ รู้อภัย	กองการศึกษา
8	ส่งเสริมการออกกำลังกายเดิน แอโรบิกชุมชน	เพื่อส่งเสริมให้ประชาชนออก กำลังกายโดยการเดินแอโรบิก	ประชาชนในเขตพื้นที่ ทด.ยางชุม	30,000	30,000	30,000	30,000	30,000	จำนวนผู้เข้าร่วมกิจกรรม	ประชาชนมีสุขภาพร่างกายแข็งแรง	กองการศึกษา
9	จัดซื้อเครื่อง/อุปกรณ์ออกกำลังกาย	เพื่อให้ประชาชนมีอุปกรณ์เพียงพอ ใช้ออกกำลังกาย	จัดซื้อเครื่อง/อุปกรณ์ออกกำลังกาย	2,000,000	2,000,000	2,000,000	2,000,000	2,000,000	เครื่อง/จำนวนอุปกรณ์ออกกำลังกาย	มีอุปกรณ์กีฬาเพียงพอ	กองการศึกษา
10	แข่งขันกีฬาเยาวชนระดับก่อนวัยเรียน	เพื่อส่งเสริมพัฒนาการทั้งด้านร่างกาย เด็กปฐมวัยด้วยการร่วมแข่งขันกีฬา ระดับก่อนวัยเรียน	เด็กนักเรียนศูนย์พัฒนาเด็กเล็ก จำนวน 5 ศูนย์	30,000	30,000	30,000	30,000	30,000	ร้อยละของความสำเร็จของคู่แข่ง พึงพอใจของผู้เข้าร่วมโครงการ	เด็กมีพัฒนาการสมวัยทั้งด้าน และมีความสามัคคี รู้แพ้ รู้ชนะ รู้อภัย	กองการศึกษา
11	สืบสานประเพณีสงกรานต์	เพื่อสืบสานประเพณีอันดีงามของท้องถิ่น	ประชาชนในพื้นที่ ทด.ยางชุม	100,000	100,000	100,000	100,000	100,000	ร้อยละของความสำเร็จของคู่แข่ง ผู้เข้าร่วมโครงการ	ประเพณีของท้องถิ่นได้รับการ สืบสานอนุรักษ์อย่างยั่งยืน	กองการศึกษา

ที่	โครงการ	วัตถุประสงค์	เป้าหมาย (ผลผลิตของโครงการ)	งบประมาณ				ตัวชี้วัด (KPI)	ผลที่คาดว่าจะได้รับ	หน่วยงาน ที่รับผิดชอบหลัก
				2566 (บาท)	2567 (บาท)	2568 (บาท)	2569 (บาท)			
12	ค่ายคุณธรรมจริยธรรมพัฒนาเด็กและเยาวชนด้านยาเสพติด	เพื่อลดปัญหาสังคมด้านเด็กและเยาวชน เช่น ปัญหายาเสพติด	เด็ก เยาวชน และผู้ปกครอง ในพื้นที่ ทต.ยางชุม	40,000	40,000	40,000	40,000	40,000	เด็กมีพัฒนาการสมวัยทั้ง 4 ด้าน มีพฤติกรรมอันพึงประสงค์ตามหลักค่านิยม 12 ประการ	กองการศึกษา
13	อบรมการเรียนรู้ศาสนพิธีการทางศาสนา	เพื่ออบรมให้ความรู้เกี่ยวกับ การดำเนินงาน ศาสนพิธีการ มารยาท ในพิธีต่างๆ	เด็ก เยาวชน และประชาชน ในพื้นที่ ทต.ยางชุม	30,000	30,000	30,000	30,000	30,000	จำนวนผู้เข้าร่วมโครงการ รับการสืบสานอนุรักษอย่าง ยั่งยืน	กองการศึกษา
14	ส่งเสริมการพัฒนาและอนุรักษ์ประเพณีไทยได้ใจผู้สูงอายุ	เพื่อสืบสานประเพณีอันดีงามของ ท้องถิ่น และส่งเสริมกิจกรรม/ การละเล่นของผู้สูงอายุ	เด็ก เยาวชน ประชาชนในพื้นที่ ทต.ยางชุม	150,000	150,000	150,000	150,000	150,000	ประเพณีท้องถิ่น และ กิจกรรม/การละเล่นได้อนุรักษ์ อย่างยั่งยืนและต่อเนื่อง	กองการศึกษา
15	ส่งเสริมและอนุรักษ์ศิลปะ วัฒนธรรม และของดีอันเอกอุจذب ในงานประจำปี พุทธศรีเมืองอุดรธานีผ้าไหมมัดขิด	เพื่ออนุรักษ์และสืบสานประเพณี ท้องถิ่น	อุดหนุน จป. ให้ตามโครงการฯ	15,000	15,000	15,000	15,000	15,000	ประเพณีท้องถิ่นได้รับ தொட ต่อไป	กองการศึกษา
16	จัดหาทุนสถาบันและการจัดการงานรัฐพิธี	เพื่อแสดงออกถึงความจงรักภักดีต่อ สถาบันพระมหากษัตริย์	อุดหนุน จป. ให้อันเอกอุจذب ตามโครงการฯ	20,000	20,000	20,000	20,000	20,000	ประชาชนได้มีส่วนร่วมแสดง ออกถึงความจงรักภักดี	กองการศึกษา
17	ประเพณีทอดเทียนพรรษา สืบสาน ประเพณีขับร้องทำนองสงฆ์ภูเฒะ	เพื่อสืบสานประเพณีอันดีงามของ ท้องถิ่น	อุดหนุน จป. ให้สภาวัฒนธรรม ด.เชียงเพ็ง ตามโครงการฯ	20,000	20,000	20,000	20,000	20,000	ประเพณีท้องถิ่นได้รับสืบสาน และอนุรักษ์อย่างยั่งยืน	กองการศึกษา
18	การอบรมคุณธรรม จริยธรรม	เพื่อส่งเสริมด้านคุณธรรม จริยธรรม	อุดหนุน จป. ให้สภาวัฒนธรรม อันเอกอุจذب ตามโครงการฯ	20,000	20,000	20,000	20,000	20,000	เยาวชนได้รับความรู้ทางด้าน คุณธรรม จริยธรรม	กองการศึกษา
19	การอนุรักษ์สืบสานประเพณีกวนข้าวทิพย์	เพื่ออนุรักษ์วัฒนธรรมประเพณีท้องถิ่น	อุดหนุน จป. ให้สภาวัฒนธรรม อันเอกอุจذب ตามโครงการฯ	30,000	30,000	30,000	30,000	30,000	ประเพณีท้องถิ่นได้รับ தொட ต่อไป	กองการศึกษา
20	สืบสานประเพณีบุญบั้งไฟ ใหญ่ 8	เพื่อสืบสานประเพณีอันดีงามของ ท้องถิ่น	อุดหนุน จป. ให้คณะกรรมการ หมู่บ้าน หมู่ที่ 8 ตามโครงการฯ	30,000	30,000	30,000	30,000	30,000	ประเพณีท้องถิ่นได้รับ தொட ต่อไป	กองการศึกษา
21	สืบสานประเพณีบุญบั้งไฟ ใหญ่ 13	เพื่อสืบสานประเพณีอันดีงามของ ท้องถิ่น	อุดหนุน จป. ให้คณะกรรมการ หมู่บ้าน หมู่ที่ 13 ตามโครงการฯ	30,000	30,000	30,000	30,000	30,000	ประเพณีท้องถิ่นได้รับ தொட ต่อไป	กองการศึกษา

ที่	โครงการ	วัตถุประสงค์	เป้าหมาย (ผลผลิตของโครงการ)	งบประมาณ				ตัวชี้วัด (KPI)	ผลที่คาดว่าจะได้รับ	หน่วยงาน ที่รับผิดชอบหลัก
				2566 (บาท)	2567 (บาท)	2568 (บาท)	2569 (บาท)			
22	วันลอยกระทง	เพื่อเป็นการรักษาขนบธรรมเนียมประเพณีอันดีงาม เพื่อให้ประชาชนและเยาวชนได้ตระหนักถึงขนบธรรมเนียมประเพณีของไทยและร่วมกันอนุรักษ์ให้คงอยู่สืบไป	มีการทำกิจกรรมร่วมกันของประชาชนและเยาวชนในเขตเทศบาลจำนวนไม่น้อยกว่า 300 คน	200,000	200,000	200,000	200,000	2570 (บาท)	ประเพณีลอยกระทงได้รับการดำรงรักษาไว้ให้คงอยู่สืบไป ประชาชนและเยาวชนตระหนักถึงคุณค่าของวัฒนธรรม ประเพณีไทย ชุมชนเกิดความสามัคคี	กองการศึกษา
23	สืบสารประเพณีสงกรานต์ร่วมเล่นน้ำ พระบรมสารีริกธาตุ	เพื่อเป็นการรักษาขนบธรรมเนียมประเพณีอันดีงาม เพื่อให้ประชาชนและเยาวชนได้ตระหนักถึงขนบธรรมเนียมประเพณีของไทยและร่วมกันอนุรักษ์ให้คงอยู่สืบไป	ประชาชนและเยาวชนในเขตเทศบาลจำนวนไม่น้อยกว่า 300 คน	200,000	200,000	200,000	200,000	ประชาชนและเยาวชนในเขตเทศบาลไม่น้อยกว่าร้อยละ 80 มาร่วมงาน	ประเพณีสงกรานต์ได้รับการดำรงรักษาไว้ให้คงอยู่สืบไป ประชาชนและเยาวชนตระหนักถึงคุณค่าของวัฒนธรรม ประเพณีไทย ชุมชนเกิดความสามัคคี	กองการศึกษา
24	สืบสารประเพณีสงฆ์เกี่ยวกับข้าว "ร้อย เคียวเกี่ยวใจ ร้อยสายใยเกี่ยวสัมพันธ์"	เพื่อเป็นการอนุรักษ์ สืบสานประเพณี สงฆ์เกี่ยวกับข้าวให้คงอยู่สืบไป เพื่อเด็ก เยาวชน และประชาชนเห็น ความสำคัญและร่วมสืบสานประเพณี สงฆ์เกี่ยวกับข้าวให้คงอยู่ต่อไป เพื่อให้ประชาชนในชุมชนเกิดความ สามัคคีและความเอื้อเฟื้อเกื้อกูลกัน	ประชาชนและเยาวชนในเขต เทศบาลจำนวนไม่น้อยกว่า 200 คน	30,000	30,000	30,000	30,000	จำนวนผู้เข้าร่วมโครงการ	ประเพณีเกี่ยวกับข้าว ได้รับ การดำรงรักษาไว้ให้คงอยู่สืบไป ประชาชนและเยาวชนตระหนัก ถึงคุณค่าของวัฒนธรรม ประเพณีไทย ชุมชนเกิดความสามัคคี	กองการศึกษา
25	ประเพณีถวายเทียนพรรษาเนื่องใน เทศกาลวันเข้าพรรษา	เพื่อส่งเสริม อนุรักษ์ประเพณี วัฒนธรรมท้องถิ่นที่ดีงาม และความเป็นเอกลักษณ์ของชาติ เพื่อส่งเสริมความสามัคคี และความสัมพันธ์อันดีงามใน ชุมชน บ้าน วัด โรงเรียน ฯลฯ	ประชาชนในเขตเทศบาล จำนวนไม่น้อยกว่า 100 คน	30,000	30,000	30,000	30,000	จำนวนผู้เข้าร่วมโครงการ	เด็ก เยาวชน ประชาชน ฯลฯ ในชุมชนได้อนุรักษ์ประเพณี วัฒนธรรมท้องถิ่น และความเป็น เอกลักษณ์ชาติ ชุมชนมีความสามัคคีและ ความสัมพันธ์อันดีงามต่อกัน	กองการศึกษา
รวม	25 โครงการ			5,585,000	5,585,000	5,585,000	5,585,000	5,585,000		

1.9 แผนงานอุตสาหกรรมและการโยธา

ที่	โครงการ	วัตถุประสงค์	เป้าหมาย (ผลผลิตของโครงการ)	งบประมาณ					ตัวชี้วัด (KPI)	ผลที่คาดว่าจะได้รับ	หน่วยงาน ที่รับผิดชอบหลัก
				2566 (บาท)	2567 (บาท)	2568 (บาท)	2569 (บาท)	2570 (บาท)			
1	ก่อสร้างศาลาเอนกประสงค์ หมู่ 3 บ้านเชียงเพ็ง	เพื่อเป็นสถานที่จัดกิจกรรมต่างๆ ภายในหมู่บ้าน	ก่อสร้างศาลาเอนกประสงค์ หมู่ 3 บ้านเชียงเพ็ง ขนาดกว้าง 3.00 ม. ยาว 6.00 ม. สูง 3.00 ม.	150,000	150,000	150,000	150,000	150,000	ศาลาเอนกประสงค์ 1 แห่ง	มีสถานจัดกิจกรรมต่างๆ ภายในหมู่บ้าน	กองช่าง
2	ก่อสร้างศาลาเอนกประสงค์ หมู่ 8 บ้านเชียงเพ็ง	เพื่อเป็นสถานที่จัดกิจกรรมต่างๆ ภายในหมู่บ้าน	ก่อสร้างศาลาเอนกประสงค์ หมู่ 8 บ้านเชียงเพ็ง ขนาดกว้าง 3.00 ม. ยาว 6.00 ม. สูง 3.00 ม.	150,000	150,000	150,000	150,000	150,000	ศาลาเอนกประสงค์ 1 แห่ง	มีสถานจัดกิจกรรมต่างๆ ภายในหมู่บ้าน	กองช่าง
3	ปรับปรุงหอกระจายข่าวประจำหมู่บ้าน หมู่ 3 บ้านเชียงเพ็ง	เพื่อใช้เป็นสถานที่ประชาสัมพันธ์ ข้อมูลข่าวสารของทางราชการให้ประชาชนได้รับทราบอย่างทั่วถึง	หมู่ 3 บ้านเชียงเพ็ง	100,000	100,000	100,000	100,000	100,000	หอกระจายข่าว 1 แห่ง	ประชาชนได้รับทราบข้อมูลข่าวสาร จากทางราชการอย่างทั่วถึงและรวดเร็ว	กองช่าง
4	ปรับปรุงหอกระจายข่าวประจำหมู่บ้าน หมู่ 13 บ้านยางชุม	เพื่อใช้เป็นสถานที่ประชาสัมพันธ์ ข้อมูลข่าวสารของทางราชการให้ประชาชนได้รับทราบอย่างทั่วถึง	หมู่ 13 บ้านยางชุม	150,000	150,000	150,000	150,000	150,000	หอกระจายข่าว 1 แห่ง	ประชาชนได้รับทราบข้อมูลข่าวสาร จากทางราชการอย่างทั่วถึงและรวดเร็ว	กองช่าง
รวม	4 โครงการ			550,000	550,000	550,000	550,000	550,000			

1.9 แผนงานการเกษตร

ที่	โครงการ	วัตถุประสงค์	เป้าหมาย (ผลผลิตของโครงการ)	งบประมาณ					ตัวชี้วัด (KPI)	ผลที่คาดว่าจะได้รับ	หน่วยงาน ที่รับผิดชอบหลัก
				2566 (บาท)	2567 (บาท)	2568 (บาท)	2569 (บาท)	2570 (บาท)			
1	ช่วยเหลือประชาชน	เพื่อรองรับกับการช่วยเหลือประชาชน ผู้ที่ได้รับความเดือดร้อน ด้านสาธารณสุขและด้านอื่นๆ	ประชาชนในพื้นที่ ทดยางชุม	100,000	100,000	100,000	100,000	100,000	ประชาชนในพื้นที่ ที่ได้รับความเดือดร้อน ด้านสาธารณสุข และด้านอื่นๆ ได้รับความช่วยเหลือ	ประชาชนในพื้นที่ ที่ได้รับความเดือดร้อน ด้านสาธารณสุข และด้านอื่นๆ ได้รับความช่วยเหลือ	สำนักปลัด
รวม	1 โครงการ			100,000	100,000	100,000	100,000	100,000			

1.10 แผนงานงบกลาง

ที่	โครงการ	วัตถุประสงค์	เป้าหมาย (ผลผลิตของโครงการ)	งบประมาณ					ตัวชี้วัด (KPI)	ผลที่คาดว่าจะได้รับ	หน่วยงาน ที่รับผิดชอบหลัก
				2566 (บาท)	2567 (บาท)	2568 (บาท)	2569 (บาท)	2570 (บาท)			
1	จ่ายเบี้ยยังชีพผู้สูงอายุ	เพื่อช่วยเหลือค่าครองชีพแก่ผู้สูงอายุ	จ่ายเบี้ยยังชีพให้ผู้สูงอายุในพื้นที่	8,250,000 (บาท)	8,442,000 (บาท)	8,581,200 (บาท)	8,760,000 (บาท)	13,806,000 (บาท)	ร้อยละของผู้สูงอายุ มีคุณภาพชีวิตดีขึ้น	ผู้สูงอายุได้รับการช่วยเหลือ และมีคุณภาพชีวิตที่ดีขึ้น	สำนักปลัด
2	จ่ายเบี้ยยังชีพผู้พิการ	เพื่อช่วยเหลือค่าครองชีพผู้พิการ	จ่ายเบี้ยยังชีพให้ผู้พิการในพื้นที่	1,524,000	1,572,000	1,620,000	1,668,000	1,716,000	ร้อยละของผู้พิการ มีคุณภาพชีวิตดีขึ้น	ผู้พิการได้รับการช่วยเหลือ และมีคุณภาพชีวิตที่ดีขึ้น	สำนักปลัด
3	จ่ายเบี้ยยังชีพผู้ป่วยเอดส์	เพื่อช่วยเหลือค่าครองชีพผู้ป่วยเอดส์	จ่ายเบี้ยยังชีพให้ผู้ป่วยเอดส์ ในพื้นที่	90,000	90,000	120,000	132,000	150,000	ร้อยละของผู้ป่วยเอดส์ มีคุณภาพชีวิตดีขึ้น	ผู้ป่วยเอดส์ได้รับการช่วยเหลือ และมีคุณภาพชีวิตที่ดีขึ้น	สำนักปลัด
4	เงินสมทบกองทุนประกันสังคม พนักงานจ้าง เทศบาลตำบลยางชุม	เพื่อจ่ายเป็นเงินสมทบประกันสังคม พนักงานจ้าง อบท.	พนักงานจ้าง โนสังกัด อบท.	220,000	240,000	260,000	280,000	300,000	จำนวนพนักงานจ้าง ใน อบท.	พนักงานจ้างมีคุณภาพชีวิต ที่ดีขึ้น	สำนักปลัด
5	เงินสมทบกองทุนประกันสุขภาพ อบท.	เพื่อสนับสนุนและส่งเสริมการ จัดการสาธารณสุขของหน่วยบริการ	สนง. กองทุนหลักประกันสุขภาพ อบท.	120,000	140,000	160,000	180,000	200,000	อบท.สามารถส่งเงิน สมทบตามระเบียบที่ กำหนด	กองทุนหลักประกันสุขภาพ อบท.มีศักยภาพเพิ่มมากขึ้น	สำนักปลัด
6	เงินค่าบำรุงสันนิบาตเทศบาลแห่ง ประเทศไทย (ส.ท.ท.)	เพื่อจ่ายเป็นเงินค่าบำรุงสมาคมฯ และ ส่งเสริมกิจการการดำเนินงานของ อบท.	สมาคมสันนิบาตเทศบาลแห่ง ประเทศไทย	37,000	40,000	45,000	50,000	55,000	อบท.ส่งเสริมบทบาท ระเบียบที่กำหนด	สมาคมสันนิบาตเทศบาลแห่ง ประเทศไทย มีศักยภาพเพิ่ม มากขึ้น	สำนักปลัด
7	เงินสมทบกองทุนบำเหน็จบำนาญ ข้าราชการส่วนท้องถิ่น (กบท.)	เพื่อจ่ายเป็นเงินสมทบกองทุนบำเหน็จ บำนาญข้าราชการส่วนท้องถิ่น	ข้าราชการ พนักงานเทศบาลของ อบท.	500,000	500,000	500,000	500,000	500,000	อบท.ส่งเสริมบทบาท ระเบียบที่กำหนด	ข้าราชการ พนักงานเทศบาล มีสวัสดิการที่ดี	สำนักปลัด
8	ค่าใช้จ่ายกรณีฉุกเฉินจำเป็นเร่งด่วน ซึ่งไม่สามารถคาดการณ์ล่วงหน้าได้	เพื่อบรรเทาความเดือดร้อนให้ ประชาชนในพื้นที่กรณีเกิดสาธารณ ภัยต่าง ๆ	ประชาชนในพื้นที่ที่ประสบภัย เหตุ	196,000	198,000	200,000	220,000	240,000	จำนวนผู้ประสบภัย ในพื้นที่	ประชาชนได้รับความช่วยเหลือ และมีคุณภาพชีวิตที่ดีขึ้น	สำนักปลัด
9	เงินสวัสดิการช่วยเหลือด้านต่าง ๆ ให้แก่พนักงานเทศบาล ลูกจ้าง พนักงานจ้าง	เพื่อช่วยเหลือพนักงานเทศบาล ลูกจ้าง พนักงานจ้าง อบท. กรณีได้รับ อันตรายหรือเจ็บป่วยเพราะเหตุ การทำงาน	พนักงานเทศบาล ลูกจ้าง พนักงานจ้าง โนสังกัด อบท.	50,000	50,000	50,000	50,000	50,000	จำนวนพนักงานเทศบาล ลูกจ้าง พนักงานจ้าง ใน อบท.	พนักงานเทศบาล ลูกจ้าง และ พนักงานจ้าง มีคุณภาพชีวิต ที่ดีขึ้น	สำนักปลัด

ที่	โครงการ	วัตถุประสงค์	เป้าหมาย (ผลผลิตของโครงการ)	งบประมาณ					ตัวชี้วัด (KPI)	ผลที่คาดว่าจะได้รับ	หน่วยงาน ที่รับผิดชอบหลัก
				2566 (บาท)	2567 (บาท)	2568 (บาท)	2569 (บาท)	2570 (บาท)			
10	โครงการสนับสนุนกองทุนสวัสดิการชุมชน	เพื่อสร้างหลักประกันความมั่นคงของ คนในชุมชน เพื่อสนับสนุนการพัฒนาความเข้มแข็ง และสมทบกองทุนสวัสดิการชุมชนที่มี การจัดตั้งขึ้น	ประชาชนที่เข้าร่วมโครงการใน เขตพื้นที่เทศบาลตำบลยางชุม	100,000	100,000	100,000	100,000	100,000	ประชาชนที่เข้าร่วม โครงการ มีความมั่นคง และเข้มแข็งแบบยั่งยืน	ประชาชน มีความมั่นคง และมีคุณภาพชีวิต ที่ดีขึ้น	สำนักปลัด
11	เงินสมทบกองทุนเงินทดแทน	เพื่อจ่ายเป็นเงินสมทบกองทุนเงิน ทดแทน	พนักงานจ้างเทศบาลตำบลยางชุม	10,000	11,000	12,000	13,000	14,000	อปท. ส่งเงินสมทบตาม ระเบียบที่กำหนด	พนักงานจ้างเทศบาลมีสวัสดิการ ที่ดี	สำนักปลัด
<b>รวม</b>	<b>11 โครงการ</b>			<b>11,097,000</b>	<b>11,383,000</b>	<b>11,648,200</b>	<b>11,953,000</b>	<b>17,131,000</b>			

- ก. ยุทธศาสตร์จังหวัดที่ 1 การพัฒนาศักยภาพการค้าการลงทุนเพื่อเพิ่มขีดความสามารถในการแข่งขัน ในอนุภูมิภาคลุ่มน้ำโขง  
 ข. ยุทธศาสตร์การพัฒนาของ อปท.ในเขตจังหวัดที่ 1 การพัฒนาศักยภาพการค้าการลงทุนเพื่อเพิ่มขีดความสามารถในการแข่งขันในอนุภาคลุ่มน้ำโขง
2. ยุทธศาสตร์การพัฒนาในด้านโครงสร้างพื้นฐาน  
 2.1 แผนงานเคหะและชุมชน

ที่	โครงการ	วัตถุประสงค์	เป้าหมาย (ผลผลิตของโครงการ)	งบประมาณ					ตัวชี้วัด (KPI)	ผลที่คาดว่าจะได้รับ	หน่วยงาน ที่รับผิดชอบหลัก
				2566 (บาท)	2567 (บาท)	2568 (บาท)	2569 (บาท)	2570 (บาท)			
1	ขยายเขตไฟฟ้าเพื่อการเกษตรจากชุมชนเกษตรกรคือ-ชุมชนเกษตร ดงขวาง หมู่ 3 บ้านเชียงเพ็ง	เพื่อให้ประชาชนได้ใช้ไฟฟ้าอย่างทั่วถึง	ขยายเขตไฟฟ้า ระยะทางยาว 2,000 ม. หมู่ 3 บ้านเชียงเพ็ง	2,000,000	2,000,000	2,000,000	2,000,000	2,000,000	ประชาชนได้ใช้ไฟฟ้าอย่างทั่วถึง	ประชาชนได้รับความสะดวกจากระบบสาธารณูปโภค	กองช่าง
2	ขยายเขตไฟฟ้าสายบ้านเชียงเพ็ง - บ้านนาสี หมู่ 3 บ้านเชียงเพ็ง	เพื่อให้ประชาชนได้ใช้ไฟฟ้าอย่างทั่วถึง	ขยายเขตไฟฟ้า ระยะทางยาว 2,000 ม. หมู่ 3 บ้านเชียงเพ็ง	2,000,000	2,000,000	2,000,000	2,000,000	2,000,000	ประชาชนได้ใช้ไฟฟ้าอย่างทั่วถึง	ประชาชนได้รับความสะดวกจากระบบสาธารณูปโภค	กองช่าง
3	ขยายเขตไฟฟ้าจากหมู่บ้าน-ชุมชนเกษตรดงถึง หมู่ 5 บ้านถีน	เพื่อให้ประชาชนได้ใช้ไฟฟ้าอย่างทั่วถึง	ขยายเขตไฟฟ้า ระยะทางยาว 2,000 ม. หมู่ 5 บ้านถีน	2,000,000	2,000,000	2,000,000	2,000,000	2,000,000	ประชาชนได้ใช้ไฟฟ้าอย่างทั่วถึง	ประชาชนได้รับความสะดวกจากระบบสาธารณูปโภค	กองช่าง
4	ขยายเขตไฟฟ้าสายแยกออกจากชุมชนเกษตรดงถึง-ไปตามคลองชลประทานไปบ้านกาด หมู่ 5 บ้านถีน	เพื่อให้ประชาชนได้ใช้ไฟฟ้าอย่างทั่วถึง	ขยายเขตไฟฟ้า ระยะทางยาว 1,000 ม. หมู่ 5 บ้านถีน	1,000,000	1,000,000	1,000,000	1,000,000	1,000,000	ประชาชนได้ใช้ไฟฟ้าอย่างทั่วถึง	ประชาชนได้รับความสะดวกจากระบบสาธารณูปโภค	กองช่าง
5	ติดตั้งไฟฟ้าส่องสว่างขังถนน หมู่ 7 และ หมู่ 9	เพื่อให้ประชาชนได้ใช้ไฟฟ้าอย่างทั่วถึง	ติดตั้งไฟฟ้าส่องสว่างขังถนน หมู่ 7 และ หมู่ 9	200,000	200,000	200,000	200,000	200,000	ประชาชนได้ใช้ไฟฟ้าอย่างทั่วถึง	ประชาชนได้รับความสะดวกจากระบบสาธารณูปโภค	กองช่าง
6	ขยายเขตไฟฟ้าจากหมู่บ้านสู่ชุมชนเกษตรห้วยน้ำพัน หมู่ 7 บ้านโนนทอง	เพื่อให้ประชาชนได้ใช้ไฟฟ้าอย่างทั่วถึง	ขยายเขตไฟฟ้า ระยะทางยาว 1,000 ม. หมู่ 7 บ้านโนนทอง	100,000	100,000	100,000	100,000	100,000	ประชาชนได้ใช้ไฟฟ้าอย่างทั่วถึง	ประชาชนได้รับความสะดวกจากระบบสาธารณูปโภค	กองช่าง
7	ขยายเขตไฟฟ้าจากสามแยกถนน้อยไปบ้านดงโกลน หมู่ 8 และ หมู่ 11	เพื่อให้ประชาชนได้ใช้ไฟฟ้าอย่างทั่วถึง	ขยายเขตไฟฟ้า ระยะทางยาว 1,100 ม. หมู่ 8 และ หมู่ 11	1,000,000	1,000,000	1,000,000	1,000,000	1,000,000	ประชาชนได้ใช้ไฟฟ้าอย่างทั่วถึง	ประชาชนได้รับความสะดวกจากระบบสาธารณูปโภค	กองช่าง
8	ขยายไฟฟ้าเพื่อการเกษตรจากบ้านดงโกลนสู่ชุมชนเกษตรถนน้อย (ฝั่งทางทิศตะวันออก) หมู่ 11 บ้านดงโกลน	เพื่อให้ประชาชนได้ใช้ไฟฟ้าอย่างทั่วถึง	ขยายเขตไฟฟ้า ระยะทางยาว 1,850 ม. หมู่ 11 บ้านดงโกลน	2,000,000	2,000,000	2,000,000	2,000,000	2,000,000	ประชาชนได้ใช้ไฟฟ้าอย่างทั่วถึง	ประชาชนได้รับความสะดวกจากระบบสาธารณูปโภค	กองช่าง

ที่	โครงการ	วัตถุประสงค์	เป้าหมาย (ผลผลิตของโครงการ)	งบประมาณ					ตัวชี้วัด (KPI)	ผลที่คาดว่าจะได้รับ	หน่วยงาน ที่รับผิดชอบหลัก
				2566 (บาท)	2567 (บาท)	2568 (บาท)	2569 (บาท)	2570 (บาท)			
9	ขยายเขตไฟฟ้าส่องสว่างข้างถนนสายบ้านศาลโกน-บ้านหนองแปน หมู่ 8 และ หมู่ 11	เพื่อให้ประชาชนได้ใช้ไฟฟ้าอย่างทั่วถึง	ขยายเขตไฟฟ้า ระยะทางยาว 1,400 ม. หมู่ 8 และ หมู่ 11	500,000	500,000	500,000	500,000	500,000	ประชาชนได้ใช้ไฟฟ้าอย่างทั่วถึง	ประชาชนได้รับความสะดวกจากระบบสาธารณูปโภค	กองช่าง
10	ปรับปรุงระบบประปาหมู่บ้าน (เพื่อใช้ร่วมกัน หมู่ 5 และหมู่ 6)	เพื่อให้ประชาชนได้ใช้น้ำประปา	ปรับปรุงระบบประปาหมู่บ้าน หมู่ 5 และ หมู่ 6	5,000,000	5,000,000	5,000,000	5,000,000	5,000,000	ระบบประปาหมู่บ้าน มีประสิทธิภาพ	ระบบประปาหมู่บ้านได้รับการดูแลรักษา สามารถใช้งานได้ อย่างมีประสิทธิภาพ	กองช่าง
11	ปรับปรุงระบบประปาหมู่บ้าน หมู่ 5 บ้านดิน	เพื่อให้ประชาชนได้ใช้น้ำประปา	หมู่ 5 บ้านดิน	500,000	500,000	500,000	500,000	500,000	ระบบประปาหมู่บ้าน มีประสิทธิภาพ	ระบบประปาหมู่บ้านได้รับการดูแลรักษา สามารถใช้งานได้ อย่างมีประสิทธิภาพ	กองช่าง
12	ขยายท่อเมนรับประปาที่ทำลดอนน้อยถึงหมู่บ้านหนองแปน หมู่ 8 บ้านหนองแปน	เพื่อให้ประชาชนได้ใช้น้ำประปาอย่างทั่วถึง	ขยายท่อเมนรับประปา ระยะทางยาว 1,800 ม. หมู่ 8 บ้านหนองแปน	500,000	500,000	500,000	500,000	500,000	ประชาชนได้ใช้น้ำประปาอย่างทั่วถึง	ประชาชนได้ใช้น้ำประปาอย่างทั่วถึง	กองช่าง
13	ปรับปรุงระบบท่อเมนรับประปาสายเสียบหมู่บ้านทางทิศเหนือ หมู่ 8 บ้านหนองแปน	เพื่อให้ประชาชนได้ใช้น้ำประปาอย่างทั่วถึง	ปรับปรุงระบบท่อเมนรับประปา ระยะทางยาว 240 ม. หมู่ 8 บ้านหนองแปน	100,000	100,000	100,000	100,000	100,000	ประชาชนได้ใช้น้ำประปาอย่างทั่วถึง	ประชาชนได้ใช้น้ำประปาอย่างทั่วถึง	กองช่าง
14	ปรับปรุงขยายเขตระบบท่อเมนรับประปาหมู่บ้านข้างถนนสายเสียบหมู่บ้านทางทิศตะวันออก และสายเสียบคลองชลประทานทางทิศตะวันตก หมู่ 9 บ้านหินโงม	เพื่อให้ประชาชนได้ใช้น้ำประปาอย่างทั่วถึง	ปรับปรุงขยายเขตระบบท่อเมนรับประปาหมู่บ้านข้างถนน - สายเสียบหมู่บ้านทางทิศตะวันออก ระยะยาว 337 ม. - สายเสียบคลองชลประทานทางทิศตะวันตก ระยะยาว 370 ม. หมู่ 9 บ้านหินโงม	200,000	200,000	200,000	200,000	200,000	ประชาชนได้ใช้น้ำประปาอย่างทั่วถึง	ประชาชนได้ใช้น้ำประปาอย่างทั่วถึง	กองช่าง
15	ปรับปรุงระบบท่อเมนรับประปาข้างถนน คลส. สายกลางหมู่บ้านจากหมู่บ้าน ถึงสามแยกไปบ้านหนองแปน	เพื่อให้ประชาชนได้ใช้ไฟฟ้าอย่างทั่วถึง	ปรับปรุงระบบท่อเมนรับประปา ระยะทาง ยาว 200 ม. หมู่ 11 บ้านศาลโกน	50,000	50,000	50,000	50,000	50,000	ประชาชนได้ใช้น้ำประปาอย่างทั่วถึง	ประชาชนได้ใช้น้ำประปา อย่างทั่วถึง	กองช่าง
16	ขยายเขตไฟฟ้าถนนสายเชียงเพ็ง-โนนทอง หมู่ 3 บ้านเชียงเพ็ง	เพื่อให้ประชาชนได้ใช้ไฟฟ้าอย่างทั่วถึง	ขยายเขตไฟฟ้า ระยะทางยาว 500 ม. หมู่ 3 บ้านเชียงเพ็ง	500,000	500,000	500,000	500,000	500,000	ประชาชนได้ใช้ไฟฟ้าอย่างทั่วถึง	ประชาชนได้รับความสะดวกจากระบบสาธารณูปโภค	กองช่าง

ที่	โครงการ	วัตถุประสงค์	เป้าหมาย (ผลผลิตของโครงการ)	งบประมาณ					ตัวชี้วัด (KPI)	ผลที่คาดว่าจะได้รับ	หน่วยงาน ที่รับผิดชอบหลัก
				2566 (บาท)	2567 (บาท)	2568 (บาท)	2569 (บาท)	2570 (บาท)			
17	ขยายเขตไฟฟ้าเพื่อการเกษตรชุมชน เกษตรวิสัยถนนเม่ง หมู่ 3 บ้านเชียงเพ็ง	เพื่อให้ประชาชนได้ใช้ไฟฟ้าอย่างทั่วถึง	ขยายเขตไฟฟ้า ระยะทางยาว 1,000 ม. หมู่ 3 บ้านเชียงเพ็ง	1,000,000	1,000,000	1,000,000	1,000,000	1,000,000	ประชาชนได้ใช้ไฟฟ้า อย่างทั่วถึง	ประชาชนได้รับความสะดวก จากระบบสาธารณสุขปลอดภัย	กองช่าง
18	ขยายเขตไฟฟ้าสายเสียบคลอง ชลประทาน LMC (ต่อจากงานขยาย เขตไฟฟ้าเดิม) หมู่ 3 บ้านเชียงเพ็ง	เพื่อให้ประชาชนได้ใช้ไฟฟ้าอย่างทั่วถึง	ขยายเขตไฟฟ้า ระยะทางยาว 1,000 ม. หมู่ 3 บ้านเชียงเพ็ง	1,000,000	1,000,000	1,000,000	1,000,000	1,000,000	ประชาชนได้ใช้ไฟฟ้า อย่างทั่วถึง	ประชาชนได้รับความสะดวก จากระบบสาธารณสุขปลอดภัย	กองช่าง
19	โคมให้ที่ส่องสว่างตามถนนบ้าน เชียงเพ็ง หมู่ 3 บ้านเชียงเพ็ง	เพื่อให้ประชาชนได้ใช้ไฟฟ้าอย่างทั่วถึง	หมู่ 3 บ้านเชียงเพ็ง	100,000	100,000	100,000	100,000	100,000	ประชาชนได้ใช้ไฟฟ้า อย่างทั่วถึง	ประชาชนได้รับความสะดวก จากระบบสาธารณสุขปลอดภัย	กองช่าง
20	ขยายเขตไฟฟ้าแรงต่ำข้างถนน คลส. สายหน้าสระหลวง หมู่ 5 บ้านถิ่น	เพื่อให้ประชาชนได้ใช้ไฟฟ้าอย่างทั่วถึง	ขยายเขตไฟฟ้า ระยะทางยาว 90 ม. หมู่ 5 บ้านถิ่น	50,000	50,000	50,000	50,000	50,000	ประชาชนได้ใช้ไฟฟ้า อย่างทั่วถึง	ประชาชนได้รับความสะดวก จากระบบสาธารณสุขปลอดภัย	กองช่าง
21	ขยายเขตไฟฟ้าแรงต่ำ ถนนสายจาก ศาลาประชาคม ถึงถนนลาดยางหน้า โรงเรียนบ้านถิ่นขยายต่อจากเสาเดิม หมู่ 5 บ้านถิ่น	เพื่อให้ประชาชนได้ใช้ไฟฟ้าอย่างทั่วถึง	ขยายเขตไฟฟ้า ระยะทางยาว 100 ม. หมู่ 5 บ้านถิ่น	50,000	50,000	50,000	50,000	50,000	ประชาชนได้ใช้ไฟฟ้า อย่างทั่วถึง	ประชาชนได้รับความสะดวก จากระบบสาธารณสุขปลอดภัย	กองช่าง
22	ขยายเขตไฟฟ้า ถนนลาดยางสาย บ้านถิ่น - บ้านสร้างเป็น หมู่ 5 บ้านถิ่น	เพื่อให้ประชาชนได้ใช้ไฟฟ้าอย่างทั่วถึง	ขยายเขตไฟฟ้า ระยะทางยาว 500 ม. หมู่ 5 บ้านถิ่น	500,000	500,000	500,000	500,000	500,000	ประชาชนได้ใช้ไฟฟ้า อย่างทั่วถึง	ประชาชนได้รับความสะดวก จากระบบสาธารณสุขปลอดภัย	กองช่าง
23	ขยายเขตไฟฟ้า จากหมู่บ้านถึงชุมชน เกษตรคงสิง หมู่ 5 บ้านถิ่น	เพื่อให้ประชาชนได้ใช้ไฟฟ้าอย่างทั่วถึง	ขยายเขตไฟฟ้า ระยะทางยาว 1,100 ม. หมู่ 5 บ้านถิ่น	1,000,000	1,000,000	1,000,000	1,000,000	1,000,000	ประชาชนได้ใช้ไฟฟ้า อย่างทั่วถึง	ประชาชนได้รับความสะดวก จากระบบสาธารณสุขปลอดภัย	กองช่าง
24	ก่อสร้างระบบไฟฟ้าส่องสว่าง ถนนลาดยางสายบ้านสร้างเป็น- บ้าน โนนสูง (ก่อสร้างในระยะชุมชนบ้านถิ่น) หมู่ 5 บ้านถิ่น	เพื่อให้ประชาชนได้ใช้ไฟฟ้าอย่างทั่วถึง	ก่อสร้างระบบไฟฟ้าส่องสว่าง ระยะทางยาว 1,000 ม. หมู่ 5 บ้านถิ่น	1,500,000	1,500,000	1,500,000	1,500,000	1,500,000	ประชาชนได้ใช้ไฟฟ้า อย่างทั่วถึง	ประชาชนได้รับความสะดวก จากระบบสาธารณสุขปลอดภัย	กองช่าง
25	ขยายเขตไฟฟ้าเพื่อการเกษตร สาย ดอนตาปู - ลำห้วยประทัดคอมบน หมู่ 6 บ้านจุ่ม	เพื่อให้ประชาชนได้ใช้ไฟฟ้าอย่างทั่วถึง	ขยายเขตไฟฟ้า ระยะทางยาว 700 ม. หมู่ 6 บ้านจุ่ม	500,000	500,000	500,000	500,000	500,000	ประชาชนได้ใช้ไฟฟ้า อย่างทั่วถึง	ประชาชนได้รับความสะดวก จากระบบสาธารณสุขปลอดภัย	กองช่าง

ที่	โครงการ	วัตถุประสงค์	เป้าหมาย (ผลผลิตของโครงการ)	งบประมาณ				ตัวชี้วัด (KPI)	ผลที่คาดว่าจะได้รับ	หน่วยงาน ที่รับผิดชอบหลัก
				2566 (บาท)	2567 (บาท)	2568 (บาท)	2569 (บาท)			
26	ขยายเขตไฟฟ้าเพื่อการเกษตร สาย ดอนต่าปู-ลำห้วยประทัดตอนล่าง (ใกล้บริเวณฝายน้ำล้นบึงพิศของ หลังพระ) หมู่ 6 บ้านจุ่ม	เพื่อให้ประชาชนได้ใช้ไฟฟ้าอย่างทั่วถึง	ขยายเขตไฟฟ้า ระยะทางยาว 250 ม. หมู่ 6 บ้านจุ่ม	150,000	150,000	150,000	150,000	150,000	ประชาชนได้ใช้ไฟฟ้า จากระบบสาธารณูปโภค อย่างทั่วถึง	กองช่าง
27	ก่อสร้างระบบไฟฟ้าส่องสว่างข้างถนน ลาดยางสายหลัก (บ.สร้างเป็น- บ.โนนสูง) ก่อสร้าง ในระยะชุมชน บ้านจุ่ม) หมู่ 6 บ้านจุ่ม	เพื่อให้ประชาชนได้ใช้ไฟฟ้าอย่างทั่วถึง	ก่อสร้างระบบไฟฟ้าส่องสว่าง ระยะทางยาว 300 ม. หมู่ 6 บ้านจุ่ม	500,000	500,000	500,000	500,000	500,000	ประชาชนได้ใช้ไฟฟ้า จากระบบสาธารณูปโภค อย่างทั่วถึง	กองช่าง
28	ขยายระบบไฟฟ้าส่องสว่างข้างถนน คสล. สาย บ.โนนทอง-บ.สร้างเป็น หมู่ 7 บ้านโนนทอง	เพื่อให้ประชาชนได้ใช้ไฟฟ้าอย่างทั่วถึง	ขยายเขตไฟฟ้า ระยะทางยาว 900 ม. หมู่ 7 บ้านโนนทอง	500,000	500,000	500,000	500,000	500,000	ประชาชนได้ใช้ไฟฟ้า จากระบบสาธารณูปโภค อย่างทั่วถึง	กองช่าง
29	ขยายเขตไฟฟ้าถนนสายโนนทอง- บ.หินโงม หมู่ 7 บ้านโนนทอง	เพื่อให้ประชาชนได้ใช้ไฟฟ้าอย่างทั่วถึง	ขยายเขตไฟฟ้า ระยะทางยาว 1,450 ม. หมู่ 7 บ้านโนนทอง	1,000,000	1,000,000	1,000,000	1,000,000	1,000,000	ประชาชนได้ใช้ไฟฟ้า จากระบบสาธารณูปโภค อย่างทั่วถึง	กองช่าง
30	ขยายเขตไฟฟ้าถนนสาย บ.โนนทอง- บ.เทื่อม (ต่อจากระบบไฟฟ้าเดิม) หมู่ 7 บ้านโนนทอง	เพื่อให้ประชาชนได้ใช้ไฟฟ้าอย่างทั่วถึง	ขยายเขตไฟฟ้า ระยะทางยาว 1,000 ม. หมู่ 7 บ้านโนนทอง	1,000,000	1,000,000	1,000,000	1,000,000	1,000,000	ประชาชนได้ใช้ไฟฟ้า จากระบบสาธารณูปโภค อย่างทั่วถึง	กองช่าง
31	ขยายเขตไฟฟ้าถนนสายจากที่เก่า เดียน้อยไปตามถนนสุกรังสายไป บ้านศาลโกน หมู่ 8 บ้านหนองแบน	เพื่อให้ประชาชนได้ใช้ไฟฟ้าอย่างทั่วถึง	ขยายเขตไฟฟ้า ระยะทางยาว 500 ม. หมู่ 8 บ้านหนองแบน	500,000	500,000	500,000	500,000	500,000	ประชาชนได้ใช้ไฟฟ้า จากระบบสาธารณูปโภค อย่างทั่วถึง	กองช่าง
32	ขยายเขตไฟฟ้าถนนสายจากที่เก่า ดอนน้อยถึงชุมชนเกษตรหัวค้อ หมู่ 8 บ้านหนองแบน	เพื่อให้ประชาชนได้ใช้ไฟฟ้าอย่างทั่วถึง	ขยายเขตไฟฟ้า ระยะทางยาว 500 ม. หมู่ 8 บ้านหนองแบน	500,000	500,000	500,000	500,000	500,000	ประชาชนได้ใช้ไฟฟ้า จากระบบสาธารณูปโภค อย่างทั่วถึง	กองช่าง
33	ขยายเขตไฟฟ้าเพื่อการเกษตร ถนน สายสุขุมชนเกษตรบัวบก หมู่ 9 บ้านหินโงม	เพื่อให้ประชาชนได้ใช้ไฟฟ้าอย่างทั่วถึง	ขยายเขตไฟฟ้า ระยะทางยาว 500 ม. หมู่ 9 บ้านหินโงม	500,000	500,000	500,000	500,000	500,000	ประชาชนได้ใช้ไฟฟ้า จากระบบสาธารณูปโภค อย่างทั่วถึง	กองช่าง

ที่	โครงการ	วัตถุประสงค์	เป้าหมาย (ผลผลิตของโครงการ)	งบประมาณ					ตัวชี้วัด (KPI)	ผลที่คาดว่าจะได้รับ	หน่วยงาน ที่รับผิดชอบหลัก
				2566 (บาท)	2567 (บาท)	2568 (บาท)	2569 (บาท)	2570 (บาท)			
34	ขยายเขตไฟฟ้าเพื่อการเกษตรจากคลองชลประทาน LMC สุขุมชน เกษตรคงศิลา หมู่ 9 บ้านหินโงม	เพื่อให้ประชาชนได้ใช้ไฟฟ้าอย่างทั่วถึง	ขยายเขตไฟฟ้าเพื่อการเกษตรระยะทางยาว 1,000 ม. หมู่ 9 บ้านหินโงม	500,000	500,000	500,000	500,000	500,000	ประชาชนได้ใช้ไฟฟ้าอย่างทั่วถึง	ประชาชนได้รับความสะดวกจากระบบสาธารณูปโภค	กองช่าง
35	ขยายเขตไฟฟ้าแรงต่ำ ภายในหมู่บ้าน (ขยยหนองแค้น) หมู่ 11 บ้านศาลาโกน	เพื่อให้ประชาชนได้ใช้ไฟฟ้าอย่างทั่วถึง	ขยายเขตไฟฟ้า ระยะทางยาว 80 ม. หมู่ 11 บ้านศาลาโกน	50,000	50,000	50,000	50,000	50,000	ประชาชนได้ใช้ไฟฟ้าอย่างทั่วถึง	ประชาชนได้รับความสะดวกจากระบบสาธารณูปโภค	กองช่าง
36	ขยายไฟฟ้าแรงต่ำจากหมู่บ้านไปดอนน้อย สภามอบประโยชน์ หมู่ 11 บ้านศาลาโกน	เพื่อให้ประชาชนได้ใช้ไฟฟ้าอย่างทั่วถึง	หมู่ 11 บ้านศาลาโกน ระยะทาง ยาว 1,500 ม.	1,000,000	1,000,000	1,000,000	1,000,000	1,000,000	ประชาชนได้ใช้ไฟฟ้าอย่างทั่วถึง	ประชาชนได้รับความสะดวกจากระบบสาธารณูปโภค	กองช่าง
37	ขยายเขตไฟฟ้าภายในหมู่บ้าน และในพื้นที่เทศบาลตำบลชุมชุม	เพื่อให้ประชาชนได้ใช้ไฟฟ้าอย่างทั่วถึง และรองรับการขยายตัวของชุมชน	ในเขตพื้นที่รับผิดชอบ ทด.ยางชุม	2,000,000	2,000,000	2,000,000	2,000,000	2,000,000	ประชาชนได้ใช้ไฟฟ้าอย่างทั่วถึง	ประชาชนได้รับความสะดวกจากระบบสาธารณูปโภค	กองช่าง
38	ขยายเขตไฟฟ้าเพื่อการเกษตร	เพื่อให้ประชาชนได้ใช้ไฟฟ้าอย่างทั่วถึง และสะดวกในการทำการเกษตร	ในเขตพื้นที่รับผิดชอบ ทด.ยางชุม	2,000,000	2,000,000	2,000,000	2,000,000	2,000,000	ประชาชนได้ใช้ไฟฟ้าอย่างทั่วถึง	ประชาชนได้รับความสะดวกจากระบบสาธารณูปโภค	กองช่าง
39	ไฟฟ้าส่องสว่างภายในหมู่บ้าน	เพื่อให้ประชาชนได้ใช้ไฟฟ้าอย่างทั่วถึง มีความปลอดภัยในชีวิตและทรัพย์สิน	ในเขตพื้นที่รับผิดชอบ ทด.ยางชุม	500,000	500,000	500,000	500,000	500,000	ประชาชนได้ใช้ไฟฟ้าอย่างทั่วถึง	ประชาชนได้รับความสะดวกจากระบบสาธารณูปโภค	กองช่าง
40	ขยายเสาไฟฟ้าภายในหมู่บ้าน	เพื่อให้ประชาชนได้ใช้ไฟฟ้าอย่างทั่วถึง	ในเขตพื้นที่รับผิดชอบ ทด.ยางชุม	300,000	300,000	300,000	300,000	300,000	ประชาชนได้ใช้ไฟฟ้าอย่างทั่วถึง	ประชาชนได้รับความสะดวกจากระบบสาธารณูปโภค	กองช่าง
41	ขยายเขตไฟฟ้าแสงสว่างจากบ้านหนองแปนถึงบ้านศาลาโกน หมู่ 8 บ้านหนองแปน	เพื่อให้ประชาชนได้ใช้ไฟฟ้าอย่างทั่วถึง	หมู่ 8 บ้านหนองแปน	200,000	200,000	200,000	200,000	200,000	ประชาชนได้ใช้ไฟฟ้าอย่างทั่วถึง	ประชาชนได้รับความสะดวกจากระบบสาธารณูปโภค	กองช่าง
42	ขยายเขตไฟฟ้าเพื่อการเกษตรจากบ้านศาลาโกน-ดอนน้อย หมู่ 11 บ้านศาลาโกน	เพื่อให้ประชาชนได้ใช้ไฟฟ้าอย่างทั่วถึง	หมู่ 11 บ้านศาลาโกน	350,000	350,000	350,000	350,000	350,000	ประชาชนได้ใช้ไฟฟ้าอย่างทั่วถึง	ประชาชนได้รับความสะดวกจากระบบสาธารณูปโภค	กองช่าง
43	ขยายไฟฟ้าส่องสว่าง ถนนหลังคลองชลประทานเส้นสืบหมู่บ้าน หมู่ 13 บ้านยางชุม	เพื่อให้ประชาชนได้ใช้ไฟฟ้าอย่างทั่วถึง	ขยายเขตไฟฟ้าส่องสว่าง ระยะทางยาว 1,000 ม. หมู่ 13 บ้านยางชุม	200,000	200,000	200,000	200,000	200,000	ประชาชนได้ใช้ไฟฟ้าอย่างทั่วถึง	ประชาชนได้รับความสะดวกจากระบบสาธารณูปโภค	กองช่าง

ที่	โครงการ	วัตถุประสงค์	เป้าหมาย (ผลผลิตของโครงการ)	งบประมาณ					ตัวชี้วัด (KPI)	ผลที่คาดว่าจะได้รับ	หน่วยงาน ที่รับผิดชอบหลัก
				2566 (บาท)	2567 (บาท)	2568 (บาท)	2569 (บาท)	2570 (บาท)			
44	ขยายเขตไฟฟ้าภายในสำนักงาน ทต.ยางชุม พร้อมทั้งเปลี่ยนหม้อแปลง ไฟฟ้าให้มีขนาดกำลังการจ่ายไฟฟ้า เพิ่มมากขึ้น	เพื่อให้เทศบาลมีกำลังไฟฟ้าเพียงพอ ต่อการปฏิบัติงาน	ในพื้นที่สำนักงานเทศบาลตำบล ยางชุม	600,000	600,000	600,000	600,000	600,000	เทศบาลมีไฟฟ้าใช้ใน การปฏิบัติงาน	สำนักงานเทศบาลมีกำลังไฟฟ้า เพียงพอต่อการปฏิบัติงาน	กองช่าง
45	ขยายเขตไฟฟ้าเพื่อการเกษตรจากคลอง ชลประทาน LMC สู่ชุมชนเกษตรบ้านจุ่ม	เพื่อให้ประชาชนได้ใช้ไฟฟ้าอย่างทั่วถึง	หมู่ 6 บ้านจุ่ม	500,000	500,000	500,000	500,000	500,000	ประชาชนได้ใช้ไฟฟ้า อย่างทั่วถึง	ประชาชนได้รับความสะดวกจาก ระบบสาธารณูปโภค	กองช่าง
46	ขยายเขตไฟฟ้าเพื่อการเกษตรจาก ถนนลาดยางสาย	เพื่อให้ประชาชนได้ใช้ไฟฟ้าอย่างทั่วถึง	หมู่ 3 บ้านเชียงเพ็ง	500,000	500,000	500,000	500,000	500,000	ประชาชนได้ใช้ไฟฟ้า อย่างทั่วถึง	ประชาชนได้รับความสะดวกจาก ระบบสาธารณูปโภค	กองช่าง
47	ขยายเขตไฟฟ้าสายจากสามแยกไป ดอนน้อย บ้านศาลโกน หมู่ 8 บ้านหนองแปน	เพื่อให้ประชาชนได้ใช้ไฟฟ้าอย่างทั่วถึง	หมู่ 8 บ้านหนองแปน	1,500,000	1,500,000	1,500,000	1,500,000	1,500,000	ประชาชนได้ใช้ไฟฟ้า อย่างทั่วถึง	ประชาชนได้รับความสะดวกจาก ระบบสาธารณูปโภค	กองช่าง
รวม	47 โครงการ			38,200,000	38,200,000	38,200,000	38,200,000	38,200,000			

## 2.2 แผนงานอุตสาหกรรมและการโยธา

ที่	โครงการ	วัตถุประสงค์	เป้าหมาย (ผลผลิตของโครงการ)	งบประมาณ					ตัวชี้วัด (KPI)	ผลที่คาดว่าจะได้รับ	หน่วยงาน ที่รับผิดชอบหลัก
				2566 (บาท)	2567 (บาท)	2568 (บาท)	2569 (บาท)	2570 (บาท)			
1	ก่อสร้างถนน คลส. สายด่านหลังและข้าง โรงเรียนเชียงเพ็งวิทยา หมู่ 3 บ้าน เชียงเพ็ง	เพื่อให้ประชาชนมีถนนที่สัญจรไปมา สะดวกขึ้น	ก่อสร้างถนน คลส. ขนาด ผิวจราจรกว้าง 4 ม. ยาว 430 ม. หมู่ 3 บ้านเชียงเพ็ง	1,200,000	1,200,000	1,200,000	1,200,000	1,200,000	ถนนคลส. 1 เส้น	การคมนาคมสะดวกขึ้น	กองช่าง
2	ก่อสร้างถนน คลส. สายจากหมู่บ้าน (บริเวณตอนต่าปู) ถึงฝายเก็บน้ำห้วย ประทัด หมู่ 5 บ้านถัน	เพื่อให้ประชาชนมีถนนที่สัญจรไปมา สะดวกขึ้น	ก่อสร้างถนน คลส. ขนาด ผิวจราจรกว้าง 3 ม. ยาว 500 ม. หมู่ 5 บ้านถัน	900,000	900,000	900,000	900,000	900,000	ถนนคลส. 1 เส้น	การคมนาคมสะดวกขึ้น	กองช่าง
3	ปรับปรุงถนน คลส. สายเลียบหมู่บ้าน ทางทิศตะวันออก หมู่ 5 บ้านถัน	เพื่อให้ประชาชนมีถนนที่สัญจรไปมา สะดวกขึ้น	ปรับปรุงถนน คลส. ขนาด ผิวจราจรกว้าง 4 ม. ยาว 104 ม. หมู่ 5 บ้านถัน	250,000	250,000	250,000	250,000	250,000	ถนนคลส. 1 เส้น	การคมนาคมสะดวกขึ้น	กองช่าง

ที่	โครงการ	วัตถุประสงค์	เป้าหมาย (ผลผลิตของโครงการ)	งบประมาณ						ตัวชี้วัด (KPI)	ผลที่คาดว่าจะได้รับ	หน่วยงาน ที่รับผิดชอบหลัก
				2566 (บาท)	2567 (บาท)	2568 (บาท)	2569 (บาท)	2570 (บาท)				
4	ปรับปรุงผิวจราจรถนน คลส. โดยวิธี ทับด้วยยางแอสฟัลต์คอกกรวดถนน สายเลียบหมู่บ้านทางทิศตะวันตก หมู่ 6 บ้านจุ่ม	เพื่อให้ประชาชนมีถนนที่สัญจรไปมา สะดวกขึ้น	ปรับปรุงผิวจราจรถนน คลส. ขนาด ผิวจราจรกว้าง 4 ม. ยาว 550 ม. หมู่ 6 บ้านจุ่ม	900,000	900,000	900,000	900,000	900,000	ถนนคลส. 1 เส้น	การคมนาคมสะดวกขึ้น	กองช่าง	
5	ก่อสร้างถนน คลส. (ซอยเพชรชัยศรี) หมู่ 7 บ้านโนนทอง	เพื่อให้ประชาชนมีถนนที่สัญจรไปมา สะดวกขึ้น	ก่อสร้างถนน คลส. ขนาด ผิวจราจรกว้าง 2 ม. ยาว 22 ม. หมู่ 7 บ้านโนนทอง	50,000	50,000	50,000	50,000	50,000	ถนนคลส. 1 เส้น	การคมนาคมสะดวกขึ้น	กองช่าง	
6	ก่อสร้างถนน คลส. (ซอยจันทน์พันธุ์) หมู่ 7 บ้านโนนทอง	เพื่อให้ประชาชนมีถนนที่สัญจรไปมา สะดวกขึ้น	ก่อสร้างถนน คลส. ขนาด ผิวจราจรกว้าง 3.50 ม. ยาว 33 ม. หมู่ 7 บ้านโนนทอง	100,000	100,000	100,000	100,000	100,000	ถนนคลส. 1 เส้น	การคมนาคมสะดวกขึ้น	กองช่าง	
7	ก่อสร้างถนน คลส. สายจากดอนจำป่า ถึงคลองชลประทานสาย LMC หมู่ 7 บ้านโนนทอง	เพื่อให้ประชาชนมีถนนที่สัญจรไปมา สะดวกขึ้น	ก่อสร้างถนน คลส. ขนาด ผิวจราจรกว้าง 4 ม. ยาว 137 ม. หมู่ 7 บ้านโนนทอง	400,000	400,000	400,000	400,000	400,000	ถนนคลส. 1 เส้น	การคมนาคมสะดวกขึ้น	กองช่าง	
8	ปรับปรุงผิวจราจรถนน คลส. โดยวิธี เททับด้วยแอสฟัลต์คอกกรวดสาย เลียบหมู่บ้านทางทิศใต้ (ทางออกไป บ้านสร้างแป้น) หมู่ 7 บ้านโนนทอง	เพื่อให้ประชาชนมีถนนที่สัญจรไปมา สะดวกขึ้น	ปรับปรุงผิวจราจรถนน คลส. ขนาดผิวจราจรกว้าง 4 ม. ยาว 100 ม. หมู่ 7 บ้านโนนทอง	100,000	100,000	100,000	100,000	100,000	ถนนคลส. 1 เส้น	การคมนาคมสะดวกขึ้น	กองช่าง	
9	ก่อสร้างถนน คลส. สายเลียบหมู่บ้าน ทางทิศตะวันตก (ด้านหน้าศาลปู่ตา) หมู่ 8 บ้านหนองแปน	เพื่อให้ประชาชนมีถนนที่สัญจรไปมา สะดวกขึ้น	ก่อสร้างถนน คลส. ขนาด ผิวจราจรกว้าง 2.50 ม. ยาว 200 ม. หมู่ 8 บ้านหนองแปน	300,000	300,000	300,000	300,000	300,000	ถนนคลส. 1 เส้น	การคมนาคมสะดวกขึ้น	กองช่าง	
10	ก่อสร้างถนน คลส. ภายในหมู่บ้าน (ซอยบัวเดือน) หมู่ 8 บ้านหนองแปน	เพื่อให้ประชาชนมีถนนที่สัญจรไปมา สะดวกขึ้น	ก่อสร้างถนน คลส. ขนาด ผิวจราจรกว้าง 4 ม. ยาว 300 ม. หมู่ 8 บ้านหนองแปน	750,000	750,000	750,000	750,000	750,000	ถนนคลส. 1 เส้น	การคมนาคมสะดวกขึ้น	กองช่าง	

ที่	โครงการ	วัตถุประสงค์	เป้าหมาย (ผลผลิตของโครงการ)	งบประมาณ					ตัวชี้วัด (KPI)	ผลที่คาดว่าจะได้รับ	หน่วยงาน ที่รับผิดชอบหลัก
				2566 (บาท)	2567 (บาท)	2568 (บาท)	2569 (บาท)	2570 (บาท)			
11	ปรับปรุงผิวจราจรถนน คลส. โดยวิธีเท ทับด้วยแอสฟัลต์คอกกริต ถนนสาย เลียบบูบ้านทางทิศตะวันออก (สาย ด้านหลังศาลาเอนกประสงค์) หมู่ 8 บ้านหนองแปน	เพื่อให้ประชาชนมีถนนที่สัญจรไปมา สะดวกขึ้น	ปรับปรุงผิวจราจรถนน คลส. ขนาด ขนาดผิวจราจรกว้าง 4 ม. ยาว 230 ม. หมู่ 8 บ้านหนองแปน	400,000	400,000	400,000	400,000	400,000	ถนนคลส. 1 เส้น	การคมนาคมสะดวกขึ้น	กองช่าง
12	ก่อสร้างถนน คลส. สายข้างตอนต่า ออกไปตามชุมชนหมู่บ้านทางทิศ ตะวันตก หมู่ 8 บ้านหนองแปน	เพื่อให้ประชาชนมีถนนที่สัญจรไปมา สะดวกขึ้น	ก่อสร้างถนน คลส. ขนาด ผิวจราจรกว้าง 4 ม. ยาว 340 ม. หมู่ 8 บ้านหนองแปน	850,000	850,000	850,000	850,000	850,000	ถนนคลส. 1 เส้น	การคมนาคมสะดวกขึ้น	กองช่าง
13	ปรับปรุงผิวจราจรถนน คลส. ภายใน หมู่บ้านโดยวิธีเททับด้วยแอสฟัลต์คอก กริต (ถนนสายขุ่มไจยสงค์) หมู่ 9 บ้านหินโงม	เพื่อให้ประชาชนมีถนนที่สัญจรไปมา สะดวกขึ้น	ปรับปรุงผิวจราจรถนน คลส. ขนาด ผิวจราจรกว้าง 4 ม. ยาว 125 ม. หมู่ 9 บ้านหินโงม	200,000	200,000	200,000	200,000	200,000	ถนนคลส. 1 เส้น	การคมนาคมสะดวกขึ้น	กองช่าง
14	ปรับปรุงผิวจราจรถนน คลส. โดยวิธีเท ทับด้วยแอสฟัลต์คอกกริต ถนนสาย บ้านศาลโกน-บ้านบ่อน้อย หมู่ 11 บ้านศาลโกน	เพื่อให้ประชาชนมีถนนที่สัญจรไปมา สะดวกขึ้น	ปรับปรุงผิวจราจรถนน คลส. ขนาดผิวจราจรกว้าง 5 ม. ยาว 400 ม. หมู่ 11 บ้านศาลโกน	800,000	800,000	800,000	800,000	800,000	ถนนคลส. 1 เส้น	การคมนาคมสะดวกขึ้น	กองช่าง
15	ก่อสร้างถนน คลส. ภายในหมู่บ้าน (ซอยหนองจาน) หมู่ 11 บ้านศาลโกน	เพื่อให้ประชาชนมีถนนที่สัญจรไปมา สะดวกขึ้น	ก่อสร้างถนน คลส. ขนาด ผิวจราจรกว้าง 3 ม. ยาว 76 ม. หมู่ 11 บ้านศาลโกน	150,000	150,000	150,000	150,000	150,000	ถนนคลส. 1 เส้น	การคมนาคมสะดวกขึ้น	กองช่าง
16	ก่อสร้างลานคอนกรีตเอนกประสงค์ ด้านหน้าศาลาประชาคมหมู่บ้าน หมู่ 7 บ้านโนนทอง	เพื่อปรับปรุงภูมิทัศน์ และอำนวยความสะดวก ในการทำธุรกรรมต่างๆ	ก่อสร้างลานคอนกรีตเอนก ประสงค์ ขนาดกว้าง 7 ม. ยาว 10 ม. หมู่ 7 บ้านโนนทอง	100,000	100,000	100,000	100,000	100,000	ลานคอนกรีต เอนกประสงค์ 1 แห่ง	ประชาชนมีพื้นที่ในการจัด กิจกรรมต่างๆ ที่เหมาะสมและ สะดวก	กองช่าง
17	ก่อสร้างถนนลาดยางสายหลังวัดโพธิ์ศรี ถึงถนนสายไปดอนน้อย หมู่ 8 บ้าน หนองแปน	เพื่อให้ประชาชนมีถนนที่สัญจรไปมา สะดวกขึ้น	ก่อสร้างถนนลาดยาง ขนาด ผิวจราจรกว้าง 4 ม. ยาว 320 ม. หมู่ 8 บ้านหนองแปน	800,000	800,000	800,000	800,000	800,000	ถนนลาดยาง 1 เส้น	การคมนาคมสะดวกขึ้น	กองช่าง

ที่	โครงการ	วัตถุประสงค์	เป้าหมาย (ผลผลิตของโครงการ)	งบประมาณ					ตัวชี้วัด (KPI)	ผลที่คาดว่าจะได้รับ	หน่วยงาน ที่รับผิดชอบหลัก
				2566 (บาท)	2567 (บาท)	2568 (บาท)	2569 (บาท)	2570 (บาท)			
18	ก่อสร้างถนนลาดยางสายจากหมู่บ้านถึงสะพานข้ามคลองไปวัดป่าคงศิลา หมู่ 9 บ้านหินโงม	เพื่อให้ประชาชนมีถนนที่สัญจรไปมาสะดวกขึ้น	ก่อสร้างถนนลาดยาง ขนาดผิวจราจรกว้าง 5 ม. ยาว 800 ม. หมู่ 9 บ้านหินโงม	2,500,000	2,500,000	2,500,000	2,500,000	2,500,000	ถนนลาดยาง 1 เส้น	การคมนาคมสะดวกขึ้น	กองช่าง
19	ปรับปรุงผิวจราจรถนนลาดยาง/คอนกรีตสายเลียบบนทางทิศเหนือ หมู่ 9 บ้านหินโงม	เพื่อให้ประชาชนมีถนนที่สัญจรไปมาสะดวกขึ้น	ปรับปรุงผิวจราจรถนนลาดยาง/คอนกรีต ขนาดผิวจราจรกว้าง 5 ม. ยาว 820 ม. หมู่ 9 บ้านหินโงม	1,700,000	1,700,000	1,700,000	1,700,000	1,700,000	ถนนลาดยาง 1 เส้น	การคมนาคมสะดวกขึ้น	กองช่าง
20	ก่อสร้างถนนลาดยางสายจากหมู่บ้านไปหนองห้วยแตก หมู่ 11 บ้านศาลาโกน	เพื่อให้ประชาชนมีถนนที่สัญจรไปมาสะดวกขึ้น	ก่อสร้างถนนลาดยาง ขนาดผิวจราจรกว้าง 4 ม. ยาว 1,300 ม. หมู่ 11 บ้านศาลาโกน	2,600,000	2,600,000	2,600,000	2,600,000	2,600,000	ถนนลาดยาง 1 เส้น	การคมนาคมสะดวกขึ้น	กองช่าง
21	ซ่อมแซมถนนลูกรังสายจากหมู่บ้านสู่ชุมชนเกษตรดงสิง หมู่ 5 บ้านดง	เพื่อให้ประชาชนมีถนนที่สัญจรไปมาสะดวกขึ้น	ซ่อมแซมถนนลูกรัง ขนาดผิวจราจรกว้าง 3.50 ม. ยาว 1,000 ม. หมู่ 5 บ้านดง	200,000	200,000	200,000	200,000	200,000	ถนนลูกรัง 1 เส้น	การคมนาคมสะดวกขึ้น	กองช่าง
22	ซ่อมแซมถนนลูกรังสายจากคลองชลประทาน LMC - ถนน คลส. (คุ้มหัวมะลิ) หมู่ 7 บ้านโนนทอง	เพื่อให้ประชาชนมีถนนที่สัญจรไปมาสะดวกขึ้น	ซ่อมแซมถนนลูกรัง ขนาดผิวจราจรกว้าง 3.50 ม. ยาว 230 ม. หมู่ 7 บ้านโนนทอง	60,000	60,000	60,000	60,000	60,000	ถนนลูกรัง 1 เส้น	การคมนาคมสะดวกขึ้น	กองช่าง
23	ซ่อมแซมถนนลูกรังสาย SML หมู่ 7 บ้านโนนทอง	เพื่อให้ประชาชนมีถนนที่สัญจรไปมาสะดวกขึ้น	ซ่อมแซมถนนลูกรัง ขนาดผิวจราจรกว้าง 4 ม. ยาว 2,900 ม. หมู่ 7 บ้านโนนทอง	200,000	200,000	200,000	200,000	200,000	ถนนลูกรัง 1 เส้น	การคมนาคมสะดวกขึ้น	กองช่าง
24	ซ่อมแซมถนนลูกรังสายจากหมู่บ้านถึงถนนลูกรังสายโนนทอง - ดงหินโงม (คุ้มดอนเจ้าป่า) หมู่ 7 บ้านโนนทอง	เพื่อให้ประชาชนมีถนนที่สัญจรไปมาสะดวกขึ้น	ซ่อมแซมถนนลูกรัง ขนาดผิวจราจรกว้าง 3 ม. ยาว 500 ม. หมู่ 7 บ้านโนนทอง	150,000	150,000	150,000	150,000	150,000	ถนนลูกรัง 1 เส้น	การคมนาคมสะดวกขึ้น	กองช่าง
25	ซ่อมแซมถนนลูกรังสายบ้านโนนทอง - คลองชลประทานบ้านหินโงม หมู่ 7 บ้านโนนทอง	เพื่อให้ประชาชนมีถนนที่สัญจรไปมาสะดวกขึ้น	ซ่อมแซมถนนลูกรัง ขนาดผิวจราจรกว้าง 4.50 ม. ยาว 3,600 ม. หมู่ 7 บ้านโนนทอง	250,000	250,000	250,000	250,000	250,000	ถนนลูกรัง 1 เส้น	การคมนาคมสะดวกขึ้น	กองช่าง

ที่	โครงการ	วัตถุประสงค์	เป้าหมาย (ผลผลิตของโครงการ)	งบประมาณ					ตัวชี้วัด (KPI)	ผลที่คาดว่าจะได้รับ	หน่วยงาน ที่รับผิดชอบหลัก
				2566 (บาท)	2567 (บาท)	2568 (บาท)	2569 (บาท)	2570 (บาท)			
26	ก่อสร้างถนนดินลูกรัง สายจากหมู่บ้าน สุขุมชนเกษตรห้วยเลิงแก หมู่ 7 บ้าน โนนทอง	เพื่อให้ประชาชนมีถนนที่สัญจรไปมา สะดวกขึ้น	ก่อสร้างถนนดินลูกรัง ขนาด ผิวจราจรกว้าง 3 ม. ยาว 165 ม. หมู่ 7 บ้านโนนทอง	100,000	100,000	100,000	100,000	100,000	ถนนลูกรัง 1 เส้น	การคมนาคมสะดวกขึ้น	กองช่าง
27	ซ่อมแซมถนนลูกรังสายโนนทอง - บ้าน เทื่อม หมู่ 7 บ้านโนนทอง	เพื่อให้ประชาชนมีถนนที่สัญจรไปมา สะดวกขึ้น	ซ่อมแซมถนนลูกรัง ขนาด ผิวจราจรกว้าง 6 ม. ยาว 3,200 ม. หมู่ 7 บ้านโนนทอง	150,000	150,000	150,000	150,000	150,000	ถนนลูกรัง 1 เส้น	การคมนาคมสะดวกขึ้น	กองช่าง
28	ซ่อมแซมถนนลูกรังสาย บ.หนองแปน - เขตติดต่อ บ.ตงฝักหนาม หมู่ 8 บ้านหนองแปน	เพื่อให้ประชาชนมีถนนที่สัญจรไปมา สะดวกขึ้น	ซ่อมแซมถนนลูกรัง ขนาด ผิวจราจรกว้าง 4 ม. ยาว 3,800 ม. หมู่ 8 บ้านหนองแปน	250,000	250,000	250,000	250,000	250,000	ถนนลูกรัง 1 เส้น	การคมนาคมสะดวกขึ้น	กองช่าง
29	ซ่อมแซมถนนลูกรัง สายแยกออกจาก สายไปดอนน้อย - ถนนลูกรังสายไป ห้วยค้อดอนเหนือ หมู่ 8 บ้าน หนองแปน	เพื่อให้ประชาชนมีถนนที่สัญจรไปมา สะดวกขึ้น	ซ่อมแซมถนนลูกรัง ขนาด ผิวจราจรกว้าง 4 ม. ยาว 1,500 ม. หมู่ 8 บ้านหนองแปน	100,000	100,000	100,000	100,000	100,000	ถนนลูกรัง 1 เส้น	การคมนาคมสะดวกขึ้น	กองช่าง
30	ซ่อมแซมถนนลูกรังสายจากสันสุดคลอง ชลประทาน LMC ถึงเขตติดต่อบ้านตง ฝักหนาม หมู่ 9 บ้านหินโงม	เพื่อให้ประชาชนมีถนนที่สัญจรไปมา สะดวกขึ้น	ซ่อมแซมถนนลูกรัง ขนาด ผิวจราจรกว้าง 4 ม. ยาว 2,600 ม. หมู่ 9 บ้านหินโงม	180,000	180,000	180,000	180,000	180,000	ถนนลูกรัง 1 เส้น	การคมนาคมสะดวกขึ้น	กองช่าง
31	ซ่อมแซมถนนลูกรังสายบ้านตาลโตน บ้านบ่อน้อย หมู่ 11 บ้านตาลโตน	เพื่อให้ประชาชนมีถนนที่สัญจรไปมา สะดวกขึ้น	ซ่อมแซมถนนลูกรัง ขนาด ผิวจราจรกว้าง 5 ม. ยาว 500 ม. หมู่ 11 บ้านตาลโตน	100,000	100,000	100,000	100,000	100,000	ถนนลูกรัง 1 เส้น	การคมนาคมสะดวกขึ้น	กองช่าง
32	ซ่อมแซมถนนลูกรังสายจากบ้านตาล โตน-ชุมชนเกษตรดอนน้อย (ฝั่งทิศ ตะวันออก) หมู่ 11 บ้านตาลโตน	เพื่อให้ประชาชนมีถนนที่สัญจรไปมา สะดวกขึ้น	ซ่อมแซมถนนลูกรัง ขนาด ผิวจราจรกว้าง 3.50 ม. ยาว 1,550 ม. หมู่ 11 บ้านตาลโตน	150,000	150,000	150,000	150,000	150,000	ถนนลูกรัง 1 เส้น	การคมนาคมสะดวกขึ้น	กองช่าง
33	ซ่อมแซมถนนลูกรังสายจากบ้าน ตาลโตน - วัดป่าพรสวรรค์ หมู่ 11 บ้านตาลโตน	เพื่อให้ประชาชนมีถนนที่สัญจรไปมา สะดวกขึ้น	ซ่อมแซมถนนลูกรัง ขนาด ผิวจราจรกว้าง 3.50 ม. ยาว 800 ม. หมู่ 11 บ้านตาลโตน	80,000	80,000	80,000	80,000	80,000	ถนนลูกรัง 1 เส้น	การคมนาคมสะดวกขึ้น	กองช่าง

ที่	โครงการ	วัตถุประสงค์	เป้าหมาย (ผลผลิตของโครงการ)	งบประมาณ					ตัวชี้วัด (KPI)	ผลที่คาดว่าจะได้รับ	หน่วยงาน ที่รับผิดชอบหลัก
				2566 (บาท)	2567 (บาท)	2568 (บาท)	2569 (บาท)	2570 (บาท)			
34	ซ่อมแซมถนนลูกรังสายจากทาง หัวแตก - คลองชลประทาน หมู่ 11 บ้านศาลาโกน	เพื่อให้ประชาชนมีถนนที่สัญจรไปมา สะดวกขึ้น	ซ่อมแซมถนนลูกรัง ขนาด ผิวจราจรกว้าง 4 ม. ยาว 800 ม. หมู่ 11 บ้านศาลาโกน	150,000	150,000	150,000	150,000	150,000	ถนนลูกรัง 1 เส้น	การคมนาคมสะดวกขึ้น	กองช่าง
35	ก่อสร้างถนนดิน+ลูกรัง ถนนสายจาก วัดป่าพรสวรรค์ - ลูกรังสายไปหนอง หัวแตกหมู่ 11 บ้านศาลาโกน	เพื่อให้ประชาชนมีถนนที่สัญจรไปมา สะดวกขึ้น	ก่อสร้างถนนดิน+ลูกรัง ขนาด ผิวจราจรกว้าง 4 ม. ยาว 500 ม. หมู่ 11 บ้านศาลาโกน	500,000	500,000	500,000	500,000	500,000	ถนนลูกรัง 1 เส้น	การคมนาคมสะดวกขึ้น	กองช่าง
36	ก่อสร้างถนนดิน+ลูกรัง ถนนสายจาก สิ้นสุดคลองชลประทาน - ล้ำห้วยหลวง หมู่ 11 บ้านศาลาโกน	เพื่อให้ประชาชนมีถนนที่สัญจรไปมา สะดวกขึ้น	ก่อสร้างถนนดิน+ลูกรัง ขนาด ผิวจราจรกว้าง 8 ม. ยาว 330 ม. หมู่ 11 บ้านศาลาโกน	200,000	200,000	200,000	200,000	200,000	ถนนลูกรัง 1 เส้น	การคมนาคมสะดวกขึ้น	กองช่าง
37	ซ่อมแซมถนนลูกรังภายในหมู่บ้าน (ขอยหนองจาก) หมู่ 11 บ้านศาลาโกน	เพื่อให้ประชาชนมีถนนที่สัญจรไปมา สะดวกขึ้น	ซ่อมแซมถนนลูกรัง ขนาด ผิวจราจรกว้าง 3 ม. ยาว 76 ม. หมู่ 11 บ้านศาลาโกน	50,000	50,000	50,000	50,000	50,000	ถนนลูกรัง 1 เส้น	การคมนาคมสะดวกขึ้น	กองช่าง
38	ซ่อมแซมถนนลูกรังสายจากหมู่บ้าน ถึงหนองหัวแตก หมู่ 11 บ้านศาลาโกน	เพื่อให้ประชาชนมีถนนที่สัญจรไปมา สะดวกขึ้น	ซ่อมแซมถนนลูกรัง ขนาด ผิวจราจรกว้าง 4 ม. ยาว 1,300 ม. หมู่ 11 บ้าน ศาลาโกน	100,000	100,000	100,000	100,000	100,000	ถนนลูกรัง 1 เส้น	การคมนาคมสะดวกขึ้น	กองช่าง
39	ซ่อมแซมถนนลูกรังหลังคลอง ชลประทานสาย LMC หมู่ 3, 5, 6, 7 และ 13	เพื่อให้ประชาชนมีถนนที่สัญจรไปมา สะดวกขึ้น	ซ่อมแซมถนนลูกรัง ขนาด ผิวจราจรกว้าง 6 ม. ยาว 15,000 ม. หมู่ 3, 5, 6, 7 และ 13	1,500,000	1,500,000	1,500,000	1,500,000	1,500,000	ถนนลูกรัง 1 เส้น	การคมนาคมสะดวกขึ้น	กองช่าง
40	ซ่อมแซมถนนลูกรังหลังคลอง ชลประทานสาย 8R-LMC หมู่ 5, 6 และ 10	เพื่อให้ประชาชนมีถนนที่สัญจรไปมา สะดวกขึ้น	ซ่อมแซมถนนลูกรัง ขนาด ผิวจราจรกว้าง 5 ม. ยาว 4,300 ม. หมู่ 5, 6 และ 10	300,000	300,000	300,000	300,000	300,000	ถนนลูกรัง 1 เส้น	การคมนาคมสะดวกขึ้น	กองช่าง
41	ซ่อมแซมถนนลูกรังหลังคลอง ชลประทานสาย 9R-LMC หมู่ 3 และ หมู่ 13	เพื่อให้ประชาชนมีถนนที่สัญจรไปมา สะดวกขึ้น	ซ่อมแซมถนนลูกรัง ขนาด ผิวจราจรกว้าง 5 ม. ยาว 2,500 ม. หมู่ 3 และ หมู่ 13	200,000	200,000	200,000	200,000	200,000	ถนนลูกรัง 1 เส้น	การคมนาคมสะดวกขึ้น	กองช่าง

ที่	โครงการ	วัตถุประสงค์	เป้าหมาย (ผลผลิตของโครงการ)	งบประมาณ				ตัวชี้วัด (KPI)	ผลที่คาดว่าจะได้รับ	หน่วยงาน ที่รับผิดชอบหลัก
				2566 (บาท)	2567 (บาท)	2568 (บาท)	2569 (บาท)			
42	ซ่อมแซมถนนหลังคลองชลประทานสาย 10R-LMC หมู่ 9 บ้านหินโงม	เพื่อให้ประชาชนมีถนนที่สัญจรไปมาสะดวกขึ้น	ซ่อมแซมถนนลูกรัง ขนาดผิวจราจรกว้าง 5 ม. ยาว 2,700 ม. หมู่ 9 บ้านหินโงม	200,000	200,000	200,000	200,000	ถนนลูกรัง 1 เส้น	การคมนาคมสะดวกขึ้น	กองช่าง
43	ซ่อมแซมถนนลูกรังหลังคลองชลประทานสายบ้านถิ่น-เขตติดต่อไปบ้านกาด หมู่ 5 บ้านถิ่น	เพื่อให้ประชาชนมีถนนที่สัญจรไปมาสะดวกขึ้น	ซ่อมแซมถนนลูกรัง ขนาดผิวจราจรกว้าง 5 ม. ยาว 3,700 ม. หมู่ 5 บ้านถิ่น	300,000	300,000	300,000	300,000	ถนนลูกรัง 1 เส้น	การคมนาคมสะดวกขึ้น	กองช่าง
44	ซ่อมแซมถนนลูกรังหลังคลองชลประทานสายศาลาโกลน-หนองบึงมอ หมู่ 4 และหมู่ 11	เพื่อให้ประชาชนมีถนนที่สัญจรไปมาสะดวกขึ้น	ซ่อมแซมถนนลูกรัง ขนาดผิวจราจรกว้าง 5 ม. ยาว 4,500 ม. หมู่ 4 และ หมู่ 11	300,000	300,000	300,000	300,000	ถนนลูกรัง 1 เส้น	การคมนาคมสะดวกขึ้น	กองช่าง
45	วางท่อระบายน้ำข้างถนน คล. (ขอตรวจมะณี) เชื่อมสู่ท่อระบายน้ำลงลำห้วยหนามแห่ง หมู่ 3 บ้านเชียงเพ็ง	เพื่อการระบายน้ำภายในพื้นที่มีประสิทธิภาพมากขึ้น สามารถระบายน้ำได้สะดวกมากขึ้น	วางท่อระบายน้ำ ระยะทางยาว 170 ม. หมู่ 3 บ้านเชียงเพ็ง	450,000	450,000	450,000	450,000	ปัญหาความเดือดร้อนของประชาชนลดลง	ทำให้การระบายน้ำภายในพื้นที่สะดวกขึ้น	กองช่าง
46	วางท่อระบายน้ำข้างถนน คล. สายเลียบหมู่บ้านทางทิศตะวันออก หมู่ 5 บ้านถิ่น	เพื่อการระบายน้ำภายในพื้นที่มีประสิทธิภาพมากขึ้น สามารถระบายน้ำได้สะดวกมากขึ้น	วางท่อระบายน้ำ ระยะทางยาว 250 ม. หมู่ 5 บ้านถิ่น	650,000	650,000	650,000	650,000	ปัญหาความเดือดร้อนของประชาชนลดลง	ทำให้การระบายน้ำภายในพื้นที่สะดวกขึ้น	กองช่าง
47	วางท่อระบายน้ำข้างถนน คล. สายเลียบหมู่บ้านทางทิศตะวันออกหมู่ 6 บ้านจุ่ม	เพื่อการระบายน้ำภายในพื้นที่มีประสิทธิภาพมากขึ้น สามารถระบายน้ำได้สะดวกมากขึ้น	วางท่อระบายน้ำ ระยะทางยาว 850 ม. หมู่ 6 บ้านจุ่ม	2,000,000	2,000,000	2,000,000	2,000,000	ปัญหาความเดือดร้อนของประชาชนลดลง	ทำให้การระบายน้ำภายในพื้นที่สะดวกขึ้น	กองช่าง
48	วางท่อระบายน้ำข้างถนน คล. สายเลียบหมู่บ้านทางทิศตะวันออก หมู่ 7 บ้านโนนทอง	เพื่อการระบายน้ำภายในพื้นที่มีประสิทธิภาพมากขึ้น สามารถระบายน้ำได้สะดวกมากขึ้น	วางท่อระบายน้ำ ระยะทางยาว 420 ม. หมู่ 7 บ้านโนนทอง	1,100,000	1,100,000	1,100,000	1,100,000	ปัญหาความเดือดร้อนของประชาชนลดลง	ทำให้การระบายน้ำภายในพื้นที่สะดวกขึ้น	กองช่าง
49	วางท่อระบายน้ำข้างถนน คล. สายเลียบหมู่บ้านทางทิศตะวันตก หมู่ 7 บ้านโนนทอง	เพื่อการระบายน้ำภายในพื้นที่มีประสิทธิภาพมากขึ้น สามารถระบายน้ำได้สะดวกมากขึ้น	วางท่อระบายน้ำ ระยะทางยาว 650 ม. หมู่ 7 บ้านโนนทอง	1,700,000	1,700,000	1,700,000	1,700,000	ปัญหาความเดือดร้อนของประชาชนลดลง	ทำให้การระบายน้ำภายในพื้นที่สะดวกขึ้น	กองช่าง

ที่	โครงการ	วัตถุประสงค์	เป้าหมาย (ผลผลิตของโครงการ)	งบประมาณ					ตัวชี้วัด (KPI)	ผลที่คาดว่าจะได้รับ	หน่วยงาน ที่รับผิดชอบหลัก
				2566 (บาท)	2567 (บาท)	2568 (บาท)	2569 (บาท)	2570 (บาท)			
50	วางท่อระบายน้ำสายกลางหมู่บ้าน (ต่อจากนางสาวพร้อม) หมู่ 7 บ้าน โนนทอง	เพื่อการระบายน้ำภายในพื้นที่มี ประสิทธิภาพมากขึ้น สามารถระบาย น้ำได้สะดวกมากขึ้น	วางท่อระบายน้ำ ระยะทางยาว 300 ม. หมู่ 7 บ้านโนนทอง	800,000	800,000	800,000	800,000	800,000	ปัญหาความเดือดร้อน ของประชาชนลดลง	ทำให้การระบายน้ำภายในพื้นที่ที่ สะดวกขึ้น	กองช่าง
51	วางท่อระบายน้ำสายข้างวัดโพธิ์ศรีदान ทิศใต้ หมู่ 8 บ้านหนองแปน	เพื่อการระบายน้ำภายในพื้นที่มี ประสิทธิภาพมากขึ้น สามารถระบาย น้ำได้สะดวกมากขึ้น	วางท่อระบายน้ำ ระยะทางยาว 100 ม. หมู่ 8 บ้านหนองแปน	250,000	250,000	250,000	250,000	250,000	ปัญหาความเดือดร้อน ของประชาชนลดลง	ทำให้การระบายน้ำภายในพื้นที่ที่ สะดวกขึ้น	กองช่าง
52	วางท่อระบายน้ำข้างถนน คลส./ถนน สุกรัง สายจากสี่แยกทางทิศตะวันตก ถึง ลำห้วยบัวแก้ว หมู่ 8 บ้านหนองแปน	เพื่อการระบายน้ำภายในพื้นที่มี ประสิทธิภาพมากขึ้น สามารถระบาย น้ำได้สะดวกมากขึ้น	วางท่อระบายน้ำ ระยะทางยาว 230 ม. หมู่ 8 บ้านหนองแปน	575,000	575,000	575,000	575,000	575,000	ปัญหาความเดือดร้อน ของประชาชนลดลง	ทำให้การระบายน้ำภายในพื้นที่ที่ สะดวกขึ้น	กองช่าง
53	วางท่อระบายน้ำ คลส. ข้างถนนลาดยาง สายจากสี่แยกบ้านหนองแปน/ดงห่ม โงม ไปตามถนนสายกลางหมู่บ้าน (เชื่อมต่อกับท่อระบายน้ำเดิม) หมู่ 8 บ้านหนองแปน	เพื่อการระบายน้ำภายในพื้นที่มี ประสิทธิภาพมากขึ้น สามารถระบาย น้ำได้สะดวกมากขึ้น	วางท่อระบายน้ำ ระยะทางยาว 150 ม. หมู่ 8 บ้านหนองแปน	400,000	400,000	400,000	400,000	400,000	ปัญหาความเดือดร้อน ของประชาชนลดลง	ทำให้การระบายน้ำภายในพื้นที่ที่ สะดวกขึ้น	กองช่าง
54	วางท่อระบายน้ำข้างถนน คลส. สายจาก สี่แยกหนองแปน/ดงห่มโงม ถึงถนน คลส. สายหน้าโรงเรียน หมู่ 8 และ หมู่ 9	เพื่อการระบายน้ำภายในพื้นที่มี ประสิทธิภาพมากขึ้น สามารถระบาย น้ำได้สะดวกมากขึ้น	วางท่อระบายน้ำ ระยะทางยาว 450 ม. หมู่ 8 และหมู่ 9	1,200,000	1,200,000	1,200,000	1,200,000	1,200,000	ปัญหาความเดือดร้อน ของประชาชนลดลง	ทำให้การระบายน้ำภายในพื้นที่ที่ สะดวกขึ้น	กองช่าง
55	วางท่อระบายน้ำข้างถนนลาดยางสาย เลียบบหมู่บ้านทางทิศเหนือ หมู่ 9 บ้าน หินโงม	เพื่อการระบายน้ำภายในพื้นที่มี ประสิทธิภาพมากขึ้น สามารถระบาย น้ำได้สะดวกมากขึ้น	วางท่อระบายน้ำ ระยะทางยาว 720 ม. หมู่ 9 บ้านหินโงม	1,800,000	1,800,000	1,800,000	1,800,000	1,800,000	ปัญหาความเดือดร้อน ของประชาชนลดลง	ทำให้การระบายน้ำภายในพื้นที่ที่ สะดวกขึ้น	กองช่าง
56	วางท่อระบายน้ำข้างถนน คลส. สาย เลียบบหมู่บ้านทางทิศตะวันตก หมู่ 11 บ้านศาลโกน	เพื่อการระบายน้ำภายในพื้นที่มี ประสิทธิภาพมากขึ้น สามารถระบาย น้ำได้สะดวกมากขึ้น	วางท่อระบายน้ำ ระยะทางยาว 150 ม. หมู่ 11 บ้านศาลโกน	400,000	400,000	400,000	400,000	400,000	ปัญหาความเดือดร้อน ของประชาชนลดลง	ทำให้การระบายน้ำภายในพื้นที่ที่ สะดวกขึ้น	กองช่าง

ที่	โครงการ	วัตถุประสงค์	เป้าหมาย (ผลผลิตของโครงการ)	งบประมาณ					ตัวชี้วัด (KPI)	ผลที่คาดว่าจะได้รับ	หน่วยงาน ที่รับผิดชอบหลัก
				2566 (บาท)	2567 (บาท)	2568 (บาท)	2569 (บาท)	2570 (บาท)			
57	วางท่อระบายน้ำข้างถนน คลส. สายหน้าประตูใจหวัด - ถนน คลส. สายกลาง หมู่บ้าน ม.11 บ.ศาลโกน	เพื่อการระบายน้ำภายในพื้นที่ที่มีประสิทธิภาพมากขึ้น สามารถระบายน้ำได้สะดวกมากขึ้น	วางท่อระบายน้ำ ระยะทางยาว 83 ม. หมู่ 11 บ้านศาลโกน	220,000	220,000	220,000	220,000	220,000	ปัญหาความเดือดร้อนของประชาชนลดลง	ทำให้การระบายน้ำภายในพื้นที่สะดวกขึ้น	กองช่าง
58	วางท่อระบายน้ำข้างถนน คลส. สายเข้าสู่หมู่บ้าน (เชื่อมต่อกับท่อระบายน้ำเดิม) หมู่ 11 บ้านศาลโกน	เพื่อการระบายน้ำภายในพื้นที่ที่มีประสิทธิภาพมากขึ้น สามารถระบายน้ำได้สะดวกมากขึ้น	วางท่อระบายน้ำ ระยะทางยาว 120 ม. หมู่ 11 บ้านศาลโกน	300,000	300,000	300,000	300,000	300,000	ปัญหาความเดือดร้อนของประชาชนลดลง	ทำให้การระบายน้ำภายในพื้นที่สะดวกขึ้น	กองช่าง
59	ชุดขยายสระเก็บน้ำประจำ หมู่ 5 บ้านถีน	เพื่อให้ประชาชนได้ใช้น้ำประปาอย่างทั่วถึง	หมู่ 5 บ้านถีน	500,000	500,000	500,000	500,000	500,000	ประชาชนมีน้ำประปาใช้อย่างเพียงพอ และทั่วถึง	ประชาชนมีน้ำประปาใช้อย่างเพียงพอ และทั่วถึง	กองช่าง
60	ชุดขยายสระเก็บน้ำเลี้ยงไก่แบบ (เพื่อสำรองระบบเก็บน้ำประจำ หมู่ 5 บ้านถีน	เพื่อให้ประชาชนได้ใช้น้ำประปาอย่างทั่วถึง	หมู่ 5 บ้านถีน	1,000,000	1,000,000	1,000,000	1,000,000	1,000,000	ประชาชนมีน้ำประปาใช้อย่างเพียงพอ	ประชาชนมีน้ำประปาใช้อย่างเพียงพอ และทั่วถึง	กองช่าง
61	ก่อสร้างถนน คลส. ภายในหมู่บ้าน (ขย.ผิวกิด) หมู่ 8 บ้านหนองแวง	เพื่อให้ประชาชนมีถนนที่สัญจรไปมาสะดวกขึ้น	ก่อสร้างถนน คลส. ขนาดผิวจราจรกว้าง 2.50 ม. ยาว 23.50 ม. หมู่ 8 บ้านหนองแวง	50,000	50,000	50,000	50,000	50,000	ถนน คลส. 1 เส้น	การคมนาคมสะดวกขึ้น	กองช่าง
62	ปรับปรุงประตูน้ำ พร้อมระบบท่อเชื่อมระหว่างหนองพูน-หนองหัวเตก หมู่ 11 บ้านศาลโกน	เพื่อพัฒนาแหล่งน้ำสำหรับการเกษตร	หมู่ 11 บ้านศาลโกน	250,000	250,000	250,000	250,000	250,000	ประชาชนมีน้ำใช้อย่างเพียงพอ	ประชาชนมีน้ำใช้ในการเกษตรอย่างเพียงพอ	กองช่าง
63	ซ่อมแซมถนนลูกรังสายจากหมู่บ้านถึงเขตติดต่อบ้านน้อยนาสี หมู่ 3 บ้านเชียงเพ็ง	เพื่อให้ประชาชนมีถนนที่สัญจรไปมาสะดวกขึ้น	ซ่อมแซมถนนลูกรัง ขนาดผิวจราจรกว้าง 4.00 ม. ยาว 3,300 ม. หมู่ 3 บ้านเชียงเพ็ง	250,000	250,000	250,000	250,000	250,000	ถนนลูกรัง 1 เส้น	การคมนาคมสะดวกขึ้น	กองช่าง
64	ซ่อมแซมถนนลูกรังสายข้างวังเรียน เชียงเพ็งวิทยา (ต่อจากถนน คลส.) สู่ชุมชนเกษตรวังจาก หมู่ 3 บ้านเชียงเพ็ง	เพื่อให้ประชาชนมีถนนที่สัญจรไปมาสะดวกขึ้น	ซ่อมแซมถนนลูกรัง ขนาดผิวจราจรกว้าง 4.00 ม. ยาว 200 ม. หมู่ 3 บ้านเชียงเพ็ง	30,000	30,000	30,000	30,000	30,000	ถนนลูกรัง 1 เส้น	การคมนาคมสะดวกขึ้น	กองช่าง

ที่	โครงการ	วัตถุประสงค์	เป้าหมาย (ผลผลิตของโครงการ)	งบประมาณ					ตัวชี้วัด (KPI)	ผลที่คาดว่าจะได้รับ	หน่วยงาน ที่รับผิดชอบหลัก
				2566 (บาท)	2567 (บาท)	2568 (บาท)	2569 (บาท)	2570 (บาท)			
65	ซ่อมแซมถนนลูกรังสายจากหมู่บ้านถึงสะพานไม้ข้ามลำห้วยประทัด หมู่ 5 บ้านถีน	เพื่อให้ประชาชนมีถนนที่สัญจรไปมาสะดวกขึ้น	ซ่อมแซมถนนลูกรัง ขนาด ผิวจราจรกว้าง 3.50 ม. ยาว 85 ม. หมู่ 5 บ้านถีน	20,000	20,000	20,000	20,000	20,000	ถนนลูกรัง 1 เส้น	การคมนาคมสะดวกขึ้น	กองช่าง
66	ซ่อมแซมถนนลูกรังสายจากถนนลาดยาง(เชิงตอนตาปู) ถึงฝายลำห้วยประทัด หมู่ 5 บ้านถีน	เพื่อให้ประชาชนมีถนนที่สัญจรไปมาสะดวกขึ้น	ซ่อมแซมถนนลูกรัง ขนาด ผิวจราจรกว้าง 3.00 ม. ยาว 450 ม. หมู่ 5 บ้านถีน	100,000	100,000	100,000	100,000	100,000	ถนนลูกรัง 1 เส้น	การคมนาคมสะดวกขึ้น	กองช่าง
67	ซ่อมแซมถนนลูกรังสายจากถนนคสล. (ตอนตาปู) - ลำห้วยประทัดตอนล่าง (ใกล้บริเวณฝายน้ำล้นงบปีต่อหลังพระ) หมู่ 6 บ้านจุ่ม	เพื่อให้ประชาชนมีถนนที่สัญจรไปมาสะดวกขึ้น	ซ่อมแซมถนนลูกรัง ขนาด ผิวจราจรกว้าง 3.50 ม. ยาว 250 ม. หมู่ 6 บ้านจุ่ม	50,000	50,000	50,000	50,000	50,000	ถนนลูกรัง 1 เส้น	การคมนาคมสะดวกขึ้น	กองช่าง
68	ซ่อมแซมถนนลูกรังสายจากถนนคสล. (ตอนตาปู) - ลำห้วยประทัดตอนบน (เชื่อมกับสะพานไม้ข้ามลำห้วย) หมู่ 6 บ้านจุ่ม	เพื่อให้ประชาชนมีถนนที่สัญจรไปมาสะดวกขึ้น	ซ่อมแซมถนนลูกรัง ขนาด ผิวจราจรกว้าง 3.00 ม. ยาว 730 ม. หมู่ 6 บ้านจุ่ม	100,000	100,000	100,000	100,000	100,000	ถนนลูกรัง 1 เส้น	การคมนาคมสะดวกขึ้น	กองช่าง
69	ซ่อมแซมถนนลูกรังสายจากหมู่บ้านสุขุมชนเกษตรไทรอัมมัง หมู่ 6 บ้านจุ่ม	เพื่อให้ประชาชนมีถนนที่สัญจรไปมาสะดวกขึ้น	ซ่อมแซมถนนลูกรัง ขนาด ผิวจราจรกว้าง 3.00 ม. ยาว 650 ม. หมู่ 6 บ้านจุ่ม	100,000	100,000	100,000	100,000	100,000	ถนนลูกรัง 1 เส้น	การคมนาคมสะดวกขึ้น	กองช่าง
70	ซ่อมแซมถนนลูกรังสาย SML สุขุมชนเกษตรป่าบักอก หมู่ 7 บ้านโนนทอง	เพื่อให้ประชาชนมีถนนที่สัญจรไปมาสะดวกขึ้น	ซ่อมแซมถนนลูกรัง ขนาด ผิวจราจรกว้าง 3.50 ม. ยาว 2,850 ม. หมู่ 7 บ้านโนนทอง	250,000	250,000	250,000	250,000	250,000	ถนนลูกรัง 1 เส้น	การคมนาคมสะดวกขึ้น	กองช่าง
71	ซ่อมแซมถนนลูกรังสาย บ.หนองแปน-เขตติดต่อ บ.ดงสักพาม หมู่ 8 บ้านหนองแปน	เพื่อให้ประชาชนมีถนนที่สัญจรไปมาสะดวกขึ้น	ซ่อมแซมถนนลูกรัง ขนาด ผิวจราจรกว้าง 4.00 ม. ยาว 3,800 ม. หมู่ 8 บ้านหนองแปน	250,000	250,000	250,000	250,000	250,000	ถนนลูกรัง 1 เส้น	การคมนาคมสะดวกขึ้น	กองช่าง
72	ซ่อมแซมถนนลูกรังสายหลังวัดโพธิ์ศรี หมู่ 8 บ้านหนองแปน	เพื่อให้ประชาชนมีถนนที่สัญจรไปมาสะดวกขึ้น	ซ่อมแซมถนนลูกรัง ขนาด ผิวจราจร กว้าง 4.00 ม. ยาว 360 ม. หมู่ 8 บ้านหนองแปน	50,000	50,000	50,000	50,000	50,000	ถนนลูกรัง 1 เส้น	การคมนาคมสะดวกขึ้น	กองช่าง

ที่	โครงการ	วัตถุประสงค์	เป้าหมาย (ผลผลิตของโครงการ)	งบประมาณ					ตัวชี้วัด (KPI)	ผลที่คาดว่าจะได้รับ	หน่วยงาน ที่รับผิดชอบหลัก
				2566 (บาท)	2567 (บาท)	2568 (บาท)	2569 (บาท)	2570 (บาท)			
73	ซ่อมแซมถนนลูกรังสายจากคลองชลประทาน 10RL ถึง ถนนลูกรังหลังคลองชลประทานสาย LMC หมู่ 9 บ้านหินโงม	เพื่อให้ประชาชนมีถนนที่สัญจรไปมาสะดวกขึ้น	ซ่อมแซมถนนลูกรัง ขนาดผิวจราจรกว้าง 3.00 ม. ยาว 2,250 ม. หมู่ 9 บ้านหินโงม	250,000	250,000	250,000	250,000	250,000	ถนนลูกรัง 1 เส้น	การคมนาคมสะดวกขึ้น	กองช่าง
74	ซ่อมแซมถนนลูกรังสายจากหลังคลองชลประทาน LMC สุขุมชนเกษตรบัวบกอก หมู่ 9 บ้านหินโงม	เพื่อให้ประชาชนมีถนนที่สัญจรไปมาสะดวกขึ้น	ซ่อมแซมถนนลูกรัง ขนาดผิวจราจรกว้าง 3.00 ม. และ 4.00 ม. ยาว 1,850 ม. หมู่ 9 บ้านหินโงม	150,000	150,000	150,000	150,000	150,000	ถนนลูกรัง 1 เส้น	การคมนาคมสะดวกขึ้น	กองช่าง
75	ซ่อมแซมถนนลูกรังสายจากหมู่บ้านถึง คลองชลประทาน 10 RL (ไปวัดป่าดงศิลา) หมู่ 9 บ้านหินโงม	เพื่อให้ประชาชนมีถนนที่สัญจรไปมาสะดวกขึ้น	ซ่อมแซมถนนลูกรัง ขนาดผิวจราจรกว้าง 4.00 ม. ยาว 750 ม. หมู่ 9 บ้านหินโงม	100,000	100,000	100,000	100,000	100,000	ถนนลูกรัง 1 เส้น	การคมนาคมสะดวกขึ้น	กองช่าง
76	ซ่อมแซมถนนลูกรังสายแยกออกจากสายไป บ.๕ ถึง ถนนลูกรัง สปก.สายไปบ้านเทื่อม หมู่ 9 บ้านหินโงม	เพื่อให้ประชาชนมีถนนที่สัญจรไปมาสะดวกขึ้น	ซ่อมแซมถนนลูกรัง ขนาดผิวจราจรกว้าง 3.50 ม. ยาว 1,700 ม. หมู่ 9 บ้านหินโงม	100,000	100,000	100,000	100,000	100,000	ถนนลูกรัง 1 เส้น	การคมนาคมสะดวกขึ้น	กองช่าง
77	ซ่อมแซมถนนลูกรังสายจากบ้านศาลโกลน-บ.บ่อน้อย (ต่อจากถนนศาล.เดิม) หมู่ 11 บ้านศาลโกลน	เพื่อให้ประชาชนมีถนนที่สัญจรไปมาสะดวกขึ้น	ซ่อมแซมถนนลูกรัง ขนาดผิวจราจรกว้าง 6.00 ม. ยาว 700 ม. หมู่ 11 บ้านศาลโกลน	100,000	100,000	100,000	100,000	100,000	ถนนลูกรัง 1 เส้น	การคมนาคมสะดวกขึ้น	กองช่าง
78	ซ่อมแซมถนนลูกรังสายจากถนนศาล. (บ.ศาลโกลน-บ.หนองแปน) สุขุมชนเกษตรหนองไผ่ หมู่ 11 บ้านศาลโกลน	เพื่อให้ประชาชนมีถนนที่สัญจรไปมาสะดวกขึ้น	ซ่อมแซมถนนลูกรัง ขนาดผิวจราจรกว้าง 3.00 ม. ยาว 900 ม. หมู่ 11 บ้านศาลโกลน	150,000	150,000	150,000	150,000	150,000	ถนนลูกรัง 1 เส้น	การคมนาคมสะดวกขึ้น	กองช่าง
79	ซ่อมแซมถนนลูกรังสายแยกออกจากถนน ศาล.สายไปป่าช้าถึงถนนลูกรังสายไปวัดโคกขาม หมู่ 13 บ้านยางชุม	เพื่อให้ประชาชนมีถนนที่สัญจรไปมาสะดวกขึ้น	ซ่อมแซมถนนลูกรัง ขนาดผิวจราจรกว้าง 3.00 ม. ยาว 1,400 ม. หมู่ 13 บ้านยางชุม	150,000	150,000	150,000	150,000	150,000	ถนนลูกรัง 1 เส้น	การคมนาคมสะดวกขึ้น	กองช่าง

ที่	โครงการ	วัตถุประสงค์	เป้าหมาย (ผลผลิตของโครงการ)	งบประมาณ					ตัวชี้วัด (KPI)	ผลที่คาดว่าจะได้รับ	หน่วยงาน ที่รับผิดชอบหลัก
				2566 (บาท)	2567 (บาท)	2568 (บาท)	2569 (บาท)	2570 (บาท)			
80	ปรับปรุงถนนดินโดยลงลูกรังถนนสายสู่ชุมชนเกษตรหนองโดน หมู่ 1 บ้านสร้างแป้น	เพื่อให้ประชาชนมีถนนที่สัญจรไปมาสะดวกขึ้น	ซ่อมแซมถนนดิน โดยลงลูกรัง ขนาด ผิวจราจรกว้าง 4.00 ม. ยาว 700 ม. หมู่ 1 บ้านสร้างแป้น	150,000	150,000	150,000	150,000	150,000	ถนนลูกรัง 1 เส้น	การคมนาคมสะดวกขึ้น	กองช่าง
81	ซ่อมสร้างถนน คสล. โดยเทพับด้วยแอสฟัลติก ถนน คสล. ขอยน้ำแซบ หมู่ 3 บ้านเชียงเพ็ง	เพื่อให้ประชาชนมีถนนที่สัญจรไปมาสะดวกขึ้น	ซ่อมสร้างถนน คสล. ขนาด ผิวจราจรกว้าง 4.00 ม. ยาว 450 ม. หมู่ 3 บ้านเชียงเพ็ง	500,000	500,000	500,000	500,000	500,000	ถนน คสล. เททับด้วยแอสฟัลติก 1 เส้น	การคมนาคมสะดวกขึ้น	กองช่าง
82	ซ่อมแซมถนนลูกรัง สายจากคลองชลประทาน LMC สู่ชุมชนเกษตรโสภณ หมู่ 3 บ้านเชียงเพ็ง	เพื่อให้ประชาชนมีถนนที่สัญจรไปมาสะดวกขึ้น	ซ่อมแซมถนนลูกรัง ขนาด ผิวจราจรกว้าง 4.00 ม. ยาว 2,800 ม. หมู่ 3 บ้านเชียงเพ็ง	300,000	300,000	300,000	300,000	300,000	ถนนลูกรัง 1 เส้น	การคมนาคมสะดวกขึ้น	กองช่าง
83	ซ่อมแซมถนนลูกรัง สายจากคลองชลประทาน LMC สู่ชุมชนเกษตรดอนหมากห้วย หมู่ 3 บ้านเชียงเพ็ง	เพื่อให้ประชาชนมีถนนที่สัญจรไปมาสะดวกขึ้น	ซ่อมแซมถนนลูกรัง ขนาด ผิวจราจรกว้าง 3.00 ม. ยาว 1,300 ม. หมู่ 3 บ้านเชียงเพ็ง	150,000	150,000	150,000	150,000	150,000	ถนนลูกรัง 1 เส้น	การคมนาคมสะดวกขึ้น	กองช่าง
84	ซ่อมแซมถนนลูกรัง สายจากคลองชลประทาน LMC สู่ชุมชนเกษตรกุดท่าพาน หมู่ 3 บ้านเชียงเพ็ง	เพื่อให้ประชาชนมีถนนที่สัญจรไปมาสะดวกขึ้น	ซ่อมแซมถนนลูกรัง ขนาด ผิวจราจรกว้าง 3.00 ม. ยาว 950 ม. หมู่ 3 บ้านเชียงเพ็ง	100,000	100,000	100,000	100,000	100,000	ถนนลูกรัง 1 เส้น	การคมนาคมสะดวกขึ้น	กองช่าง
85	ซ่อมแซมถนนลูกรัง สายจากคลองชลประทาน LMC ถึงถนนลูกรังสายไปชุมชนเกษตรโคกแม่จันทร์ (รวมถนนแล้วแยกไปเชื่อมต่ออีก 1 จุด) หมู่ 3 บ้านเชียงเพ็ง	เพื่อให้ประชาชนมีถนนที่สัญจรไปมาสะดวกขึ้น	ซ่อมแซมถนนลูกรัง ขนาด ผิวจราจรกว้าง 3.50 ม. ยาว 2,100 ม. หมู่ 3 บ้านเชียงเพ็ง	200,000	200,000	200,000	200,000	200,000	ถนนลูกรัง 1 เส้น	การคมนาคมสะดวกขึ้น	กองช่าง
86	ปรับปรุงถนนดิน โดยลงลูกรังถนนสายแยกออกจากถนนลูกรังสายไปบ้านนาสี สู่ชุมชนเกษตรหนองตะไไ้ หมู่ 3 บ้านเชียงเพ็ง	เพื่อให้ประชาชนมีถนนที่สัญจรไปมาสะดวกขึ้น	ปรับปรุงถนนดิน โดยลงลูกรัง ขนาดผิวจราจรกว้าง 3.00 ม. ยาว 800 ม. หมู่ 3 บ้านเชียงเพ็ง	150,000	150,000	150,000	150,000	150,000	ถนนลูกรัง 1 เส้น	การคมนาคมสะดวกขึ้น	กองช่าง

ที่	โครงการ	วัตถุประสงค์	เป้าหมาย (ผลผลิตของโครงการ)	งบประมาณ					ตัวชี้วัด (KPI)	ผลที่คาดว่าจะได้รับ	หน่วยงาน ที่รับผิดชอบหลัก
				2566 (บาท)	2567 (บาท)	2568 (บาท)	2569 (บาท)	2570 (บาท)			
87	ปรับปรุงถนนดิน โยลสุกรังถนน สายจากหมู่บ้านถึงลำห้วยหนามแห่ง ตอนล่าง (ซอยต้นลำ) หมู่ 3 บ้านเชียงเพ็ง	เพื่อให้ประชาชนมีถนนที่สัญจรไปมา สะดวกขึ้น	ปรับปรุงถนนดิน โดยขุดรูรั้ง ขนาดผิวจราจรกว้าง 2.00 ม. ยาว 100 ม. หมู่ 3 บ้านเชียงเพ็ง	50,000	50,000	50,000	50,000	50,000	ถนนลูกรัง 1 เส้น	การคมนาคมสะดวกขึ้น	กองช่าง
88	ซ่อมแซมถนนลูกรังสายแยกออกจาก ถนนลูกรังไป บ.นาสี สู่ชุมชนเกษตร เทียมจันทร์ หมู่ 3 บ้านเชียงเพ็ง	เพื่อให้ประชาชนมีถนนที่สัญจรไปมา สะดวกขึ้น	ซ่อมแซมถนนลูกรัง ขนาด ผิวจราจรกว้าง 4.00 ม. ยาว 1,700 ม. หมู่ 3 บ้านเชียงเพ็ง	100,000	100,000	100,000	100,000	100,000	ถนนลูกรัง 1 เส้น	การคมนาคมสะดวกขึ้น	กองช่าง
89	ก่อสร้างถนน คสล. ซอยต้นลำ หมู่ 3 บ้านเชียงเพ็ง	เพื่อให้ประชาชนมีถนนที่สัญจร ไปมาสะดวกขึ้น	ก่อสร้างถนน คสล. ขนาด ผิวจราจรกว้าง 2.00 ม. ยาว 40 ม. หมู่ 3 บ้านเชียงเพ็ง	50,000	50,000	50,000	50,000	50,000	ถนน คสล. 1 เส้น	การคมนาคมสะดวกขึ้น	กองช่าง
90	วางท่อระบายน้ำภายในหมู่บ้าน ข้างถนน คสล. ซอยน้ำแซบ หมู่ 3 บ้านเชียงเพ็ง	เพื่อการระบายน้ำภายในพื้นที่มี ประสิทธิภาพมากขึ้น สามารถระบาย น้ำได้สะดวกมากขึ้น	วางท่อระบายน้ำ ระยะทางยาว 200 ม. หมู่ 3 บ้านเชียงเพ็ง	500,000	500,000	500,000	500,000	500,000	ปัญหาความเดือดร้อน ของประชาชนลดลง	ทำให้การระบายน้ำภายในพื้นที่ สะดวกขึ้น	กองช่าง
91	วางท่อระบายน้ำภายในหมู่บ้าน (ซอยเพชรดี) หมู่ 3 บ้านเชียงเพ็ง	เพื่อการระบายน้ำภายในพื้นที่มี ประสิทธิภาพมากขึ้น สามารถระบาย น้ำได้สะดวกมากขึ้น	วางท่อระบายน้ำ ระยะทางยาว 50 ม. หมู่ 3 บ้านเชียงเพ็ง	130,000	130,000	130,000	130,000	130,000	ปัญหาความเดือดร้อน ของประชาชนลดลง	ทำให้การระบายน้ำภายในพื้นที่ สะดวกขึ้น	กองช่าง
92	ก่อสร้างวางท่อระบายน้ำข้างถนน คสล. สายเลียบหมู่บ้านทางทิศ ตะวันออก หมู่ 5 บ้านถัน	เพื่อการระบายน้ำภายในพื้นที่มี ประสิทธิภาพมากขึ้น สามารถระบาย น้ำได้สะดวกมากขึ้น	วางท่อระบายน้ำ ระยะทางยาว 200 ม. หมู่ 5 บ้านถัน	500,000	500,000	500,000	500,000	500,000	ปัญหาความเดือดร้อน ของประชาชนลดลง	ทำให้การระบายน้ำภายในพื้นที่ สะดวกขึ้น	กองช่าง
93	ปรับปรุงถนนลูกรัง สายจากคลอง ชลประทาน 10 RL (ข้างวัดป่า) - ถนนลาดยางหน้าโรงเรียนเชียงเพ็ง วิทยา หมู่ 5 บ้านถัน	เพื่อให้ประชาชนมีถนนที่สัญจร ไปมาสะดวกขึ้น	ปรับปรุงถนนลูกรัง ขนาด ผิวจราจรกว้าง 4.50 ม. ยาว 3,600 ม. หมู่ 5 บ้านถัน	350,000	350,000	350,000	350,000	350,000	ถนนลูกรัง 1 เส้น	การคมนาคมสะดวกขึ้น	กองช่าง

ที่	โครงการ	วัตถุประสงค์	เป้าหมาย (ผลผลิตของโครงการ)	งบประมาณ					ตัวชี้วัด (KPI)	ผลที่คาดว่าจะได้รับ	หน่วยงาน ที่รับผิดชอบหลัก
				2566 (บาท)	2567 (บาท)	2568 (บาท)	2569 (บาท)	2570 (บาท)			
94	ซ่อมแซมถนนลูกรัง หลังคลองชลประทาน จากสะพาน คลส. (ไป บ.จ๊าบ) ถึง เขตติดต่อบ้านกานต์ หมู่ 5 บ้านถีน	เพื่อให้ประชาชนมีถนนที่สัญจรไปมาสะดวกขึ้น	ซ่อมแซมถนนลูกรัง ขนาดผิวจราจรกว้าง 5.00 ม. ยาว 2.350 ม. หมู่ 5 บ้านถีน	150,000	150,000	150,000	150,000	150,000	ถนนลูกรัง 1 เส้น	การคมนาคมสะดวกขึ้น	กองช่าง
95	ซ่อมแซมถนนหลังคลองชลประทาน สาย 88L หมู่ 5 บ้านถีน	เพื่อให้ประชาชนมีถนนที่สัญจรไปมาสะดวกขึ้น	ซ่อมแซมถนนลูกรัง ขนาดผิวจราจรกว้าง 5.00 ม. ยาว 4,100 ม. หมู่ 5 บ้านถีน	250,000	250,000	250,000	250,000	250,000	ถนนลูกรัง 1 เส้น	การคมนาคมสะดวกขึ้น	กองช่าง
96	ซ่อมแซมถนนลูกรังสายหลังคลองชลประทาน ไปถึงถนนลูกรังสายไปวัดป่าโคกชาน หมู่ 5 บ้านถีน	เพื่อให้ประชาชนมีถนนที่สัญจรไปมาสะดวกขึ้น	ซ่อมแซมถนนลูกรัง ขนาดผิวจราจรกว้าง 3.50 ม. ยาว 1,500 ม. หมู่ 5 บ้านถีน	100,000	100,000	100,000	100,000	100,000	ถนนลูกรัง 1 เส้น	การคมนาคมสะดวกขึ้น	กองช่าง
97	ก่อสร้างถนน คลส. สายจากหมู่บ้าน (ต่อจากถนน คลส. เดิม) ไปถึงสะพานไม้ลำห้วยประทัด หมู่ 5 บ้านถีน	เพื่อให้ประชาชนมีถนนที่สัญจรไปมาสะดวกขึ้น	ก่อสร้างถนน คลส. ขนาดผิวจราจรกว้าง 3.50 ม. ยาว 85 ม. หมู่ 5 บ้านถีน	200,000	200,000	200,000	200,000	200,000	ถนน คลส. 1 เส้น	การคมนาคมสะดวกขึ้น	กองช่าง
98	ก่อสร้างถนน คลส. ภายในหมู่บ้าน (ขอยตัวโคตะ) หมู่ 5 บ้านถีน	เพื่อให้ประชาชนมีถนนที่สัญจรไปมาสะดวกขึ้น	ก่อสร้างถนน คลส. ขนาดผิวจราจรกว้าง 4.00 ม. ยาว 35 ม. หน้า 0.15 ม. หมู่ 5 บ้านถีน	90,000	90,000	90,000	90,000	90,000	ถนน คลส. 1 เส้น	การคมนาคมสะดวกขึ้น	กองช่าง
99	วางท่อระบายน้ำข้างถนน คลส. สายหน้าวัดศรีชมชื่น สูงสุดท้ายประทัด (ข้างสระหลวง) หมู่ 5 บ้านถีน	เพื่อการระบายน้ำภายในพื้นที่มีประสิทธิภาพมากขึ้น สามารถระบายน้ำได้สะดวกมากขึ้น	วางท่อระบายน้ำ ระยะทางยาว 200 ม. หมู่ 5 บ้านถีน	500,000	500,000	500,000	500,000	500,000	ปัญหาความเดือดร้อนของประชาชนลดลง	ทำให้การระบายน้ำภายในพื้นที่สะดวกขึ้น	กองช่าง
100	ก่อสร้างถนนดิน + ลูกรัง สายจากที่ทำเลป่าช้าสาธารณะถึงคลองชลประทาน 88 หมู่ 6 บ้านถีน	เพื่อให้ประชาชนมีถนนที่สัญจรไปมาสะดวกขึ้น	ก่อสร้างถนนดิน + ลูกรัง ขนาดผิวจราจรกว้าง 3.50 ม. ยาว 300 ม. หมู่ 6 บ้านถีน	50,000	50,000	50,000	50,000	50,000	ถนนลูกรัง 1 เส้น	การคมนาคมสะดวกขึ้น	กองช่าง

ที่	โครงการ	วัตถุประสงค์	เป้าหมาย (ผลผลิตของโครงการ)	งบประมาณ					ตัวชี้วัด (KPI)	ผลที่คาดว่าจะได้รับ	หน่วยงาน ที่รับผิดชอบหลัก
				2566 (บาท)	2567 (บาท)	2568 (บาท)	2569 (บาท)	2570 (บาท)			
101	ซ่อมแซมถนนลูกรัง สายจากคลองชลประทาน 88 - ที่ท่าเลป่าช้า สารภี (ผ่านบริเวณศาลาแม่เปนสถาน) หมู่ 6 บ้านจุ่ม	เพื่อให้ประชาชนมีถนนที่สัญจรไปมาสะดวกขึ้น	ซ่อมแซมถนนลูกรัง ขนาดผิวจราจรกว้าง 3.50 ม. ยาว 700 ม. หมู่ 6 บ้านจุ่ม	100,000	100,000	100,000	100,000	100,000	ถนนลูกรัง 1 เส้น	การคมนาคมสะดวกขึ้น	กองช่าง
102	ซ่อมสร้างถนน คลส. โดยวิธีปูทับด้วยยางแอสฟัลท์ติก สายเลียบหมู่บ้านฝั่งทางทิศตะวันตก จากถนนลาดยาง - คลองชลประทาน 88 หมู่ 6 บ้านจุ่ม	เพื่อให้ประชาชนมีถนนที่สัญจรไปมาสะดวกขึ้น	ซ่อมสร้างถนน คลส. ขนาดผิวจราจรกว้าง 4.00 ม. ยาว 400 ม. หมู่ 6 บ้านจุ่ม	500,000	500,000	500,000	500,000	500,000	ถนน คลส. 1 เส้น	การคมนาคมสะดวกขึ้น	กองช่าง
103	ก่อสร้างถนน คลส. ภายในบริเวณแม่เปนสถาน ณ ที่ท่าเลป่าช้า สารภี หรือรวมพื้นที่ใช้สอย หมู่ 6 บ้านจุ่ม	เพื่อให้ประชาชนมีพื้นที่ใช้ในการจัดงานตามกิจ ได้อย่างเหมาะสม	ก่อสร้างถนน คลส. ขนาดกว้าง 25.00 ม. ยาว 30 ม. หรือรวมพื้นที่ใช้สอยไม่น้อยกว่า 730 ตร.ม. หมู่ 6 บ้านจุ่ม	500,000	500,000	500,000	500,000	500,000	ถนน คลส. 1 แห่ง	ประชาชนมีพื้นที่ใช้ในการจัดงานตามกิจ ได้อย่างเหมาะสม	กองช่าง
104	วางท่อระบายน้ำข้างถนน คลส. สายเลียบหมู่บ้านทางทิศตะวันตก หมู่ 6 บ้านจุ่ม	เพื่อการระบายน้ำภายในพื้นที่มีประสิทธิภาพมากขึ้น สามารถระบายน้ำได้สะดวกมากขึ้น	วางท่อระบายน้ำ ระยะทางยาว 200 ม. หมู่ 6 บ้านจุ่ม	500,000	500,000	500,000	500,000	500,000	ปัญหาความเดือดร้อนของประชาชนลดลง	ทำให้การระบายน้ำภายในพื้นที่สะดวกขึ้น	กองช่าง
105	ก่อสร้างถนนดิน + ลูกรัง ถนนสายจากคลองชลประทาน LMC สุขุมชนเกษตรป่าฝ้าย หมู่ 7 บ้านโนนทอง	เพื่อให้ประชาชนมีถนนที่สัญจรไปมาสะดวกขึ้น	ก่อสร้างถนนดิน + ลูกรัง ขนาดผิวจราจรกว้าง 4.00 ม. ยาว 2,000 ม. หมู่ 7 บ้านโนนทอง	500,000	500,000	500,000	500,000	500,000	ถนนลูกรัง 1 เส้น	การคมนาคมสะดวกขึ้น	กองช่าง
106	ปรับปรุงถนนดิน โดยลูกรังถนนสายจากหมู่บ้านสุขุมชนเกษตรเลิงผา หมู่ 7 บ้านโนนทอง	เพื่อให้ประชาชนมีถนนที่สัญจรไปมาสะดวกขึ้น	ปรับปรุงถนนดิน ขนาดผิวจราจรกว้าง 3.00 ม. ยาว 123 ม. หมู่ 7 บ้านโนนทอง	30,000	30,000	30,000	30,000	30,000	ถนนลูกรัง 1 เส้น	การคมนาคมสะดวกขึ้น	กองช่าง
107	ก่อสร้างถนนดิน + ลูกรัง สายแยกออกจากถนนลูกรังเส้นไป บ.เทียมสุขุมชนเกษตรหนองหม หมู่ 7 บ้านโนนทอง	เพื่อให้ประชาชนมีถนนที่สัญจรไปมาสะดวกขึ้น	ก่อสร้างถนนดิน + ลูกรัง ขนาดผิวจราจรกว้าง 4.00 ม. ยาว 1,250 ม. หมู่ 7 บ้านโนนทอง	300,000	300,000	300,000	300,000	300,000	ถนนดิน + ลูกรัง 1 เส้น	การคมนาคมสะดวกขึ้น	กองช่าง

ที่	โครงการ	วัตถุประสงค์	เป้าหมาย (ผลผลิตของโครงการ)	งบประมาณ					ตัวชี้วัด (KPI)	ผลที่คาดว่าจะได้รับ	หน่วยงาน ที่รับผิดชอบหลัก
				2566 (บาท)	2567 (บาท)	2568 (บาท)	2569 (บาท)	2570 (บาท)			
108	ซ่อมแซมถนนลูกรัง สายหลักคลอง ชลประทาน LMC หมู่ 7 บ้านโนนทอง	เพื่อให้ประชาชนมีถนนที่สัญจร ไปมาสะดวกขึ้น	ซ่อมแซมถนนลูกรัง ขนาด ผิวจราจรกว้าง 5.00 ม. ยาว 2,500 ม. หมู่ 7 บ้านโนนทอง	100,000	100,000	100,000	100,000	100,000	ถนนลูกรัง 1 เส้น	การคมนาคมสะดวกขึ้น	กองช่าง
109	ซ่อมแซมถนนลูกรัง สายบ้านโนนทอง -คลองชลประทานบ้านหินโงม หมู่ 7 บ้านโนนทอง	เพื่อให้ประชาชนมีถนนที่สัญจร ไปมาสะดวกขึ้น	ซ่อมแซมถนนลูกรัง ขนาด ผิวจราจรกว้าง 4.50 ม. ยาว 1,400 ม. หมู่ 7 บ้านโนนทอง	150,000	150,000	150,000	150,000	150,000	ถนนลูกรัง 1 เส้น	การคมนาคมสะดวกขึ้น	กองช่าง
110	วางท่อระบายน้ำภายในหมู่บ้าน สายกลางหมู่บ้าน หมู่ 7 บ้าน โนนทอง	เพื่อการระบายน้ำภายในพื้นที่มี ประสิทธิภาพมากขึ้น สามารถระบาย น้ำได้สะดวกมากขึ้น	วางท่อระบายน้ำ ระยะทางยาว 200 ม. หมู่ 7 บ้านโนนทอง	500,000	500,000	500,000	500,000	500,000	ปัญหาความเดือดร้อน ของประชาชนลดลง	ทำให้การระบายน้ำภายในพื้นที่ สะดวกขึ้น	กองช่าง
111	ปรับปรุงซ่อมแซมถนนลูกรัง สายจาก หมู่บ้านสู่ชุมชนเกษตรหนองควาย หมู่ 8 บ้านหนองแปน	เพื่อให้ประชาชนมีถนนที่สัญจร ไปมาสะดวกขึ้น	ปรับปรุงซ่อมแซมถนนลูกรัง ขนาดผิวจราจรกว้าง 3.00 ม. ยาว 800 ม. หมู่ 8 บ้าน หนองแปน	150,000	150,000	150,000	150,000	150,000	ถนนลูกรัง 1 เส้น	การคมนาคมสะดวกขึ้น	กองช่าง
112	ก่อสร้างถนนดิน + ลูกรังสายแยก ออกจากถนนลาดยางหลังวัดโพธิ์ศรี ถึงถนนลูกรังสายหลังวัดโพธิ์ศรี หมู่ 8 บ้านหนองแปน	เพื่อให้ประชาชนมีถนนที่สัญจร ไปมาสะดวกขึ้น	ก่อสร้างถนนดิน + ลูกรัง ขนาด ผิวจราจรกว้าง 4.00 ม. ยาว 43 ม. หมู่ 8 บ้านหนองแปน	50,000	50,000	50,000	50,000	50,000	ถนนดิน + ลูกรัง 1 เส้น	การคมนาคมสะดวกขึ้น	กองช่าง
113	ก่อสร้างถนน คสล. ภายในหมู่บ้าน (ขอยแก้วสงคราม) หมู่ 8 บ้าน หนองแปน	เพื่อให้ประชาชนมีถนนที่สัญจร ไปมาสะดวกขึ้น	ก่อสร้างถนน คสล. ขนาด ผิวจราจรกว้าง 2.00 ม. ยาว 85 ม. หมู่ 8 บ้านหนองแปน	100,000	100,000	100,000	100,000	100,000	ถนน คสล. 1 เส้น	การคมนาคมสะดวกขึ้น	กองช่าง
114	ซ่อมสร้างถนน คสล. โดยเทพี ด้วยยางแอสฟัลต์ติก สายเสียบ หมู่บ้าน (จากถนนลาดยางหลังวัด โพธิ์ศรีถึงสี่แยกศาลาประชาคม หมู่บ้าน) หมู่ 8 บ้านหนองแปน	เพื่อให้ประชาชนมีถนนที่สัญจร ไปมาสะดวกขึ้น	ซ่อมสร้างถนน คสล. ขนาด ผิวจราจร กว้าง 4.00 ม. ยาว 240 ม. หมู่ 8 บ้านหนองแปน	350,000	350,000	350,000	350,000	350,000	ถนน คสล. 1 เส้น	การคมนาคมสะดวกขึ้น	กองช่าง

ที่	โครงการ	วัตถุประสงค์	เป้าหมาย (ผลผลิตของโครงการ)	งบประมาณ					ตัวชี้วัด (KPI)	ผลที่คาดว่าจะได้รับ	หน่วยงาน ที่รับผิดชอบหลัก
				2566 (บาท)	2567 (บาท)	2568 (บาท)	2569 (บาท)	2570 (บาท)			
115	วางท่อระบายน้ำภายในหมู่บ้านสายช้าง ถนน คลส. ระหว่างบ้านหนองแปน กับ บ้านหินโงม หมู่ 8 บ้านหนองแปน	เพื่อการระบายน้ำภายในพื้นที่มีประสิทธิภาพมากขึ้น สามารถระบายน้ำได้สะดวกมากขึ้น	วางท่อระบายน้ำ ระยะทางยาว 200 ม. หมู่ 8 บ้านหนองแปน	500,000	500,000	500,000	500,000	500,000	ปัญหาความเดือดร้อนของประชาชนลดลง	ทำให้การระบายน้ำภายในพื้นที่สะดวกขึ้น	กองช่าง
116	วางท่อระบายน้ำภายในหมู่บ้านช้าง ถนน คลส. สายด้านข้างและด้านหลังวัดโพธิ์ศรี(ด้านทิศตะวันออก) หมู่ 8 บ้านหนองแปน	เพื่อการระบายน้ำภายในพื้นที่มีประสิทธิภาพมากขึ้น สามารถระบายน้ำได้สะดวกมากขึ้น	วางท่อระบายน้ำ ระยะทางยาว 200 ม. หมู่ 8 บ้านหนองแปน	500,000	500,000	500,000	500,000	500,000	ปัญหาความเดือดร้อนของประชาชนลดลง	ทำให้การระบายน้ำภายในพื้นที่สะดวกขึ้น	กองช่าง
117	ซ่อมแซมปรับปรุงฝายน้ำล้นหัววัดคือ ตอนล่าง หมู่ 8 บ้านหนองแปน	เพื่อพัฒนาแหล่งน้ำสำหรับการเกษตร	หมู่ 8 บ้านหนองแปน	300,000	300,000	300,000	300,000	300,000	ประชาชนมีน้ำใช้ในการเกษตรอย่างเพียงพอ	ประชาชนมีน้ำใช้ในการเกษตรอย่างเพียงพอ	กองช่าง
118	ขุดลอกขยายหนองทางควายถึงหนองโดน หมู่ 8 บ้านหนองแปน	เพื่อพัฒนาแหล่งน้ำสำหรับการเกษตร	หมู่ 8 บ้านหนองแปน	300,000	300,000	300,000	300,000	300,000	ประชาชนมีน้ำใช้ในการเกษตรอย่างเพียงพอ	ประชาชนมีน้ำใช้ในการเกษตรอย่างเพียงพอ	กองช่าง
119	ก่อสร้างถนน คลส. ภายในหมู่บ้านสายเลียบหมู่บ้านทางทิศเหนือ หมู่ 9 บ้านหินโงม	เพื่อให้ประชาชนมีถนนที่สัญจรไปมาสะดวกขึ้น	ก่อสร้างถนน คลส. ขนาดผิวจราจรกว้าง 4.00 ม. ยาว 180 ม. หมู่ 9 บ้านหินโงม	450,000	450,000	450,000	450,000	450,000	ถนน คลส. 1 เส้น	การคมนาคมสะดวกขึ้น	กองช่าง
120	วางท่อระบายน้ำข้างถนนลาดยางสายกลางหมู่บ้าน หมู่ 9 บ้านหินโงม	เพื่อการระบายน้ำภายในพื้นที่มีประสิทธิภาพมากขึ้น สามารถระบายน้ำได้สะดวกมากขึ้น	วางท่อระบายน้ำ ระยะทางยาว 200 ม. หมู่ 9 บ้านหินโงม	500,000	500,000	500,000	500,000	500,000	ปัญหาความเดือดร้อนของประชาชนลดลง	ทำให้การระบายน้ำภายในพื้นที่สะดวกขึ้น	กองช่าง
121	ซ่อมแซมถนนลูกรังสายสิ้นสุดคลอง LMC ถึงเขตติดต่อบ้านดงผักกาม หมู่ 9 บ้านหินโงม	เพื่อให้ประชาชนมีถนนที่สัญจรไปมาสะดวกขึ้น	ซ่อมแซมถนนลูกรัง ขนาดผิวจราจรกว้าง 4.00 ม. ยาว 2,600 ม. หมู่ 9 บ้านหินโงม	250,000	250,000	250,000	250,000	250,000	ถนนลูกรัง 1 เส้น	การคมนาคมสะดวกขึ้น	กองช่าง
122	ซ่อมแซมถนนลูกรัง หลังคลองชลประทานสาย LMC (จากสะพาน คลส. ชำไปบ้านตุ้ ถึง สิ้นสุดคลองฯ) หมู่ 9 บ้านหินโงม	เพื่อให้ประชาชนมีถนนที่สัญจรไปมาสะดวกขึ้น	ซ่อมแซมถนนลูกรัง ขนาดผิวจราจรกว้าง 5.00 ม. ยาว 1,300 ม. หมู่ 9 บ้านหินโงม	150,000	150,000	150,000	150,000	150,000	ถนนลูกรัง 1 เส้น	การคมนาคมสะดวกขึ้น	กองช่าง

ที่	โครงการ	วัตถุประสงค์	เป้าหมาย (ผลผลิตของโครงการ)	งบประมาณ					ตัวชี้วัด (KPI)	ผลที่คาดว่าจะได้รับ	หน่วยงาน ที่รับผิดชอบหลัก
				2566 (บาท)	2567 (บาท)	2568 (บาท)	2569 (บาท)	2570 (บาท)			
123	ก่อสร้างถนนดิน + ลูกรัง สายสุขุมชน เกษตรห้วยค้อยดอนบน หมู่ 9 บ้าน หินโงม	เพื่อให้ประชาชนมีถนนที่สัญจร ไปมาสะดวกขึ้น	ก่อสร้างถนนดิน+ลูกรัง ขนาด ผิวจราจรกว้าง 4.00 ม. ยาว 400 ม. หมู่ 9 บ้านหินโงม	100,000	100,000	100,000	100,000	100,000	ถนนดิน+ลูกรัง 1 เส้น	การคมนาคมสะดวกขึ้น	กองช่าง
124	ซ่อมสร้างถนน คสล. โดยวิธีเทพื้น ด้วยยาง แอสฟัลต์ติก ถนนสายจาก หมู่บ้านบัวป่า เวชวัน หมู่ 9	เพื่อให้ประชาชนมีถนนที่สัญจร ไปมาสะดวกขึ้น	ซ่อมสร้างถนน คสล. ขนาด ผิวจราจรกว้าง 4.00 ม. ยาว 200 ม. หมู่ 9 บ้านหินโงม	300,000	300,000	300,000	300,000	300,000	ถนน คสล. 1 เส้น	การคมนาคมสะดวกขึ้น	กองช่าง
125	ก่อสร้างสะพาน คสล. ข้ามคลอง ชลประทาน 10 RL หมู่ 9 บ้าน หินโงม	เพื่อให้ประชาชนได้สัญจรไปมา ได้สะดวกขึ้น	ก่อสร้างสะพาน คสล. ขนาด กว้าง 4.00 ม. ยาว 6 ม. หมู่ 9 บ้านหินโงม	500,000	500,000	500,000	500,000	500,000	สะพาน คสล. 1 แห่ง	ประชาชนในพื้นที่ที่มีการคมนาคม ที่ดีขึ้น/สามารถขนส่งทาง การเกษตรได้อย่างสะดวก	กองช่าง
126	ชุดออกยาย้ำร้อนหมู่บ้าน หมู่ 9 บ้านหินโงม	เพื่อพัฒนาแหล่งน้ำสำหรับการเกษตร	หมู่ 9 บ้านหินโงม	300,000	300,000	300,000	300,000	300,000	ประชาชนมีน้ำใช้ในการ เกษตรอย่างเพียงพอ	ประชาชนมีน้ำใช้ในการเกษตร อย่างเพียงพอ	กองช่าง
127	วางท่อระบายน้ำภายในหมู่บ้าน ข้างถนน คสล. สายเสียบหมู่บ้าน ทางทิศตะวันตก หมู่ 11 บ้านศาลาโกน	เพื่อการระบายน้ำภายในพื้นที่มี ประสิทธิภาพมากขึ้น สามารถระบาย น้ำได้สะดวกมากขึ้น	วางท่อระบายน้ำ ระยะทางยาว 200 ม. หมู่ 11 บ้านศาลาโกน	500,000	500,000	500,000	500,000	500,000	ปัญหาความเดือดร้อน ของประชาชนลดลง	ทำให้การระบายน้ำภายในพื้นที่ สะดวกขึ้น	กองช่าง
128	ซ่อมแซมถนนลูกรัง สายจากหมู่บ้าน ถึงท่าเก่าป่าช้าสาธารณะประโยชน์ บ้านศาลาโกน หมู่ 11 บ้านศาลาโกน	เพื่อให้ประชาชนมีถนนที่สัญจร ไปมาสะดวกขึ้น	ซ่อมแซมถนนลูกรัง ขนาด ผิวจราจรกว้าง 3.00 ม. ยาว 850 ม. หมู่ 11 บ้านศาลาโกน	70,000	70,000	70,000	70,000	70,000	ถนนลูกรัง 1 เส้น	การคมนาคมสะดวกขึ้น	กองช่าง
129	ก่อสร้างถนนดิน + ถนนลูกรัง สายสุขุมชนเกษตรหนองตาเสือ หมู่ 11 บ้านศาลาโกน	เพื่อให้ประชาชนมีถนนที่สัญจร ไปมาสะดวกขึ้น	ก่อสร้างถนนดิน+ลูกรัง ขนาด ผิวจราจรกว้าง 4.00 ม. ยาว 350 ม. หมู่ 11 บ้านศาลาโกน	100,000	100,000	100,000	100,000	100,000	ถนนดิน+ลูกรัง 1 เส้น	การคมนาคมสะดวกขึ้น	กองช่าง
130	ซ่อมแซมถนนลูกรังสายจากถนน คสล. (ไป บ.บ่อน้อย) ถึงที่ทำเล สาธารณะประโยชน์ดอนน้อย หมู่ 11 บ้านศาลาโกน	เพื่อให้ประชาชนมีถนนที่สัญจร ไปมาสะดวกขึ้น	ซ่อมแซมถนนลูกรัง ขนาด ผิวจราจรกว้าง 3.50 ม. ยาว 1,200 ม. หมู่ 11 บ้านศาลาโกน	100,000	100,000	100,000	100,000	100,000	ถนนลูกรัง 1 เส้น	การคมนาคมสะดวกขึ้น	กองช่าง
131	ปรับปรุงถนนดิน โดยลูกรัง (ขอยหนองแสง) หมู่ 11 บ้านศาลาโกน	เพื่อให้ประชาชนมีถนนที่สัญจร ไปมาสะดวกขึ้น	ปรับปรุงถนนดิน โดยลูกรัง ขนาดผิวจราจรกว้าง 4.00 ม. ยาว 100 ม. หมู่ 11 บ้านศาลาโกน	50,000	50,000	50,000	50,000	50,000	ถนนลูกรัง 1 เส้น	การคมนาคมสะดวกขึ้น	กองช่าง

ที่	โครงการ	วัตถุประสงค์	เป้าหมาย (ผลผลิตของโครงการ)	งบประมาณ					ตัวชี้วัด (KPI)	ผลที่คาดว่าจะได้รับ	หน่วยงาน ที่รับผิดชอบหลัก
				2566 (บาท)	2567 (บาท)	2568 (บาท)	2569 (บาท)	2570 (บาท)			
132	ก่อสร้างถนนดิน + อลูกรัง (ขอยืมท่อแหวง) หมู่ 11 บ้านตากลาง	เพื่อให้ประชาชนมีถนนที่สัญจร ไปมาสะดวกขึ้น	ก่อสร้างถนนดิน+ลูกรัง ขนาด ผิวจราจรกว้าง 3.00 ม. ยาว 300 ม. หมู่ 11 บ้านตากลาง	100,000	100,000	100,000	100,000	100,000	ถนนดิน+ลูกรัง 1 เส้น	การคมนาคมสะดวกขึ้น	กองช่าง
133	ซ่อมสร้างถนน คสล. โดยเททับ ด้วยยางแอสฟัลต์ติก สายเลียบ หมู่บ้านทางทิศตะวันตก หมู่ 11 บ้านตากลาง	เพื่อให้ประชาชนมีถนนที่สัญจร ไปมาสะดวกขึ้น	ซ่อมสร้างถนน คสล. ขนาด ผิวจราจรกว้าง 3.00 ม. และ 4.00 ม. ยาว 350 ม. หมู่ 11 บ้านตากลาง	500,000	500,000	500,000	500,000	500,000	ถนน คสล. 1 เส้น	การคมนาคมสะดวกขึ้น	กองช่าง
134	วางท่อระบายน้ำภายในหมู่บ้าน ข้างถนน คสล. (ขอยืมสูบลำยอง) หมู่ 11 บ้านตากลาง	เพื่อการระบายน้ำภายในพื้นที่มี ประสิทธิภาพมากขึ้น สามารถระบาย น้ำได้สะดวกมากขึ้น	วางท่อระบายน้ำ ระยะทางยาว 120 ม. หมู่ 11 บ้านตากลาง	300,000	300,000	300,000	300,000	300,000	ปัญหาความเดือดร้อน ของประชาชนลดลง	ทำให้การระบายน้ำภายในพื้นที่ สะดวกขึ้น	กองช่าง
135	วางท่อระบายน้ำภายในหมู่บ้าน ข้างถนน คสล. สายเลียบหมู่บ้าน ทางทิศใต้ หมู่ 13 บ้านยางชุม	เพื่อการระบายน้ำภายในพื้นที่มี ประสิทธิภาพมากขึ้น สามารถระบาย น้ำได้สะดวกมากขึ้น	วางท่อระบายน้ำ ระยะทางยาว 200 ม. หมู่ 13 บ้านยางชุม	500,000	500,000	500,000	500,000	500,000	ปัญหาความเดือดร้อน ของประชาชนลดลง	ทำให้การระบายน้ำภายในพื้นที่ สะดวกขึ้น	กองช่าง
136	วางท่อระบายน้ำภายในหมู่บ้าน ข้างถนน คสล. สายหลังวัด - ถนน คสล. สายเลียบหมู่บ้านทางทิศใต้ หมู่ 13 บ้านยางชุม	เพื่อการระบายน้ำภายในพื้นที่มี ประสิทธิภาพมากขึ้น สามารถระบาย น้ำได้สะดวกมากขึ้น	วางท่อระบายน้ำ ระยะทางยาว 200 ม. หมู่ 13 บ้านยางชุม	500,000	500,000	500,000	500,000	500,000	ปัญหาความเดือดร้อน ของประชาชนลดลง	ทำให้การระบายน้ำภายในพื้นที่ สะดวกขึ้น	กองช่าง
137	ก่อสร้างสะพานข้ามคลองชลประทาน 9RL ฝั่งทางทิศใต้หมู่บ้าน หมู่ 13 บ้านยางชุม	เพื่อให้ประชาชนได้สัญจรไปมา สะดวกขึ้น	ก่อสร้างสะพาน ขนาดกว้าง 4.00 ม. ยาว 6 ม. หมู่ 13 บ้านยางชุม	500,000	500,000	500,000	500,000	500,000	สะพาน 1 แห่ง	การคมนาคมสะดวกขึ้น	กองช่าง
138	ซ่อมแซมถนนลูกรัง หลังคันคูลำห้วย เล็ก หมู่ 13 บ้านยางชุม	เพื่อให้ประชาชนมีถนนที่สัญจร ไปมาสะดวกขึ้น	ซ่อมแซมถนนลูกรัง ขนาด ผิวจราจรกว้าง 3.00 ม. ยาว 700 ม. หมู่ 13 บ้านยางชุม	100,000	100,000	100,000	100,000	100,000	ถนนลูกรัง 1 เส้น	การคมนาคมสะดวกขึ้น	กองช่าง
139	ก่อสร้างถนน คสล. ภายในหมู่บ้าน (ขอยืมสูบลำยอง) หมู่ 13 บ้านยางชุม	เพื่อให้ประชาชนมีถนนที่สัญจร ไปมาสะดวกขึ้น	ก่อสร้างถนน คสล. ขนาด ผิวจราจรกว้าง 2.00 ม. ยาว 44 ม. หมู่ 13 บ้านยางชุม	60,000	60,000	60,000	60,000	60,000	ถนน คสล. 1 เส้น	การคมนาคมสะดวกขึ้น	กองช่าง

ที่	โครงการ	วัตถุประสงค์	เป้าหมาย (ผลผลิตของโครงการ)	งบประมาณ					ตัวชี้วัด (KPI)	ผลที่คาดว่าจะได้รับ	หน่วยงาน ที่รับผิดชอบหลัก
				2566 (บาท)	2567 (บาท)	2568 (บาท)	2569 (บาท)	2570 (บาท)			
140	ปรับปรุงถนนดิน โดยลดลูกรังถนน สายหลังคันคู่ซ้ายบ้านขาว หมู่ 2 บ้านสร้างแป้น	เพื่อให้ประชาชนมีถนนที่สัญจรไปมา สะดวกขึ้น	ปรับปรุงถนนดิน โดยลดลูกรัง ขนาดผิวจราจรกว้าง 2.50 ม. ยาว 600 ม. หมู่ 2 บ้านสร้างแป้น	100,000	100,000	100,000	100,000	100,000	ถนนลูกรัง 1 เส้น	การคมนาคมสะดวกขึ้น	กองช่าง
141	ซ่อมแซมถนนลูกรังสายจากถนน คตล.วัดโคกขามถึงคลองชลประทาน LMC หมู่ 2 บ้านสร้างแป้น	เพื่อให้ประชาชนมีถนนที่สัญจร ไปมาสะดวกขึ้น	ซ่อมแซมถนนลูกรัง ขนาด ผิวจราจรกว้าง 4.00 ม. ยาว 1,250 ม. หมู่ 2 บ้านสร้างแป้น	100,000	100,000	100,000	100,000	100,000	ถนนลูกรัง 1 เส้น	การคมนาคมสะดวกขึ้น	กองช่าง
142	ซ่อมแซมถนนลูกรัง สายจากคลอง ชลประทาน ถึงคันคูลำห้วยหลวง หมู่ 4 บ้านหนองบึงมอ	เพื่อให้ประชาชนมีถนนที่สัญจรไปมา สะดวกขึ้น	ซ่อมแซมถนนลูกรัง ขนาด ผิวจราจรกว้าง 3.00 ม. ยาว 800 ม. หมู่ 4 บ้านหนองบึงมอ	100,000	100,000	100,000	100,000	100,000	ถนนลูกรัง 1 เส้น	การคมนาคมสะดวกขึ้น	กองช่าง
143	ซ่อมแซมถนนลูกรัง สายจากคลอง ชลประทาน - คันคูลำห้วยหลวง หมู่ 10 บ้านโนนยาง	เพื่อให้ประชาชนมีถนนที่สัญจร ไปมาสะดวกขึ้น	ซ่อมแซมถนนลูกรัง ขนาด ผิวจราจรกว้าง 3.50 ม. ยาว 580 ม. หมู่ 10 บ้านโนนยาง	100,000	100,000	100,000	100,000	100,000	ถนนลูกรัง 1 เส้น	การคมนาคมสะดวกขึ้น	กองช่าง
144	ซ่อมแซมถนนลูกรัง สายจากคลอง ชลประทาน ถึงสะพาน คตล. ข้าม ลำห้วยหลวง (บ้านจำปา) หมู่ 10 บ้านโนนยาง	เพื่อให้ประชาชนมีถนนที่สัญจร ไปมาสะดวกขึ้น	ซ่อมแซมถนนลูกรัง ขนาด ผิวจราจรกว้าง 3.50 ม. ยาว 2,600 ม. หมู่ 10 บ้านโนนยาง	200,000	200,000	200,000	200,000	200,000	ถนนลูกรัง 1 เส้น	การคมนาคมสะดวกขึ้น	กองช่าง
145	ซ่อมแซมถนนลูกรังสายจากถนน ลาดยางวังลำห้วยเลิงบังเบลอ หมู่ 6 บ้านจุ่ม	เพื่อให้ประชาชนมีถนนที่สัญจร ไปมาสะดวกขึ้น	ซ่อมแซมถนนลูกรัง ขนาด ผิวจราจรกว้าง 3.00 ม. ยาว 300 ม. หมู่ 6 บ้านจุ่ม	80,000	80,000	80,000	80,000	80,000	ถนนลูกรัง 1 เส้น	การคมนาคมสะดวกขึ้น	กองช่าง
146	วางท่อระบายน้ำ ขอยุทธวิธีได้โพย หมู่ 11 บ้านศาลาโกน	เพื่อการระบายน้ำภายในพื้นที่มี ประสิทธิภาพมากขึ้น สามารถระบาย น้ำได้สะดวกมากขึ้น	วางท่อระบายน้ำ คลส. อัดแรง มอก. ชั้น 3 ขนาด Ø 0.40 ม. พร้อมวางท่อพัก คลส. และ เพรงวี คลส. ระยะยาว 200 ม. หมู่ 11 บ้านศาลาโกน	500,000	500,000	500,000	500,000	500,000	ปัญหาความเดือดร้อน ของประชาชนลดลง	ทำให้การระบายน้ำภายในพื้นที่ สะดวกขึ้น	กองช่าง
147	ก่อสร้าง/วางท่อระบายน้ำ/รางน้ำ หรือ ทางเท้า ภายในพื้นที่รับผิดชอบของ ทต.ยางชุม	เพื่อให้การระบายน้ำภายในพื้นที่ มีประสิทธิภาพมากขึ้น สามารถ ระบายน้ำได้สะดวกมากขึ้น	ในเขตพื้นที่รับผิดชอบ ทต.ยางชุม	6,000,000	6,000,000	6,000,000	6,000,000	6,000,000	ปัญหาความเดือดร้อน ของประชาชนลดลง	ทำให้การระบายน้ำภายในพื้นที่ สะดวกขึ้น	กองช่าง

ที่	โครงการ	วัตถุประสงค์	เป้าหมาย (ผลผลิตของโครงการ)	งบประมาณ					ตัวชี้วัด (KPI)	ผลที่คาดว่าจะได้รับ	หน่วยงาน ที่รับผิดชอบหลัก
				2566 (บาท)	2567 (บาท)	2568 (บาท)	2569 (บาท)	2570 (บาท)			
148	วางท่อระบายน้ำข้างถนนสี่ศรีมหา ถนนพินนา หมู่ 9 บ้านหินโงม	เพื่อให้การระบายน้ำภายในพื้นที่ มีประสิทธิภาพมากขึ้น สามารถ ระบายน้ำได้สะดวกมากขึ้น	วางท่อระบายน้ำ คลส. อัดแรง มอก.ชั้น 3 ขนาด Ø 0.40 ม. ระยะยาว 240 ม.	650,000	650,000	650,000	650,000	650,000	ปัญหาความเดือดร้อน ของประชาชนลดลง	ทำให้การระบายน้ำในพื้นที่ สะดวกขึ้น	กองช่าง
149	วางท่อระบายน้ำข้างถนน ขอย สุดประเสริฐ หมู่ 8 บ้านหนองแปน	เพื่อให้การระบายน้ำภายในพื้นที่ มีประสิทธิภาพมากขึ้น สามารถ ระบายน้ำได้สะดวกมากขึ้น	วางท่อระบายน้ำ คลส. อัดแรง มอก.ชั้น 3 ขนาด Ø 0.40 ม. ระยะยาว 120 ม.	300,000	300,000	300,000	300,000	300,000	ปัญหาความเดือดร้อน ของประชาชนลดลง	ทำให้การระบายน้ำในพื้นที่ สะดวกขึ้น	กองช่าง
150	ก่อสร้างถนนลูกรังภายในหมู่บ้าน	เพื่อให้ประชาชนมีถนนที่สัญจร ไปมาได้สะดวกขึ้น	ในเขตรับผิดชอบ ทต.ยางชุม	800,000	800,000	800,000	800,000	800,000	ปัญหาความเดือดร้อน ของประชาชนลดลง	การคมนาคมสะดวกขึ้น	กองช่าง
151	ซ่อมแซมถนนลูกรังภายในพื้นที่ ทต.ยางชุม	เพื่อให้ประชาชนมีถนนที่สัญจร ไปมาได้สะดวกขึ้น	ในเขตรับผิดชอบ ทต.ยางชุม	500,000	500,000	500,000	500,000	500,000	ปัญหาความเดือดร้อน ของประชาชนลดลง	การคมนาคมสะดวกขึ้น	กองช่าง
152	ปรับปรุงซ่อมแซมถนนลูกรัง สาย จากคลองชลประทาน LMC บ้าน ดงหินโงมถึงเขตติดต่อบ้านคู ต.บ้านขาว	เพื่อให้ประชาชนมีถนนที่สัญจร ไปมาได้สะดวกขึ้น	- ลมลูกรังขนาดผิวจราจรกว้าง 4.00 ม.ยาว 2,750 ม. - ลงท่อระบายน้ำ คลส. อัดแรง มอก.ชั้น 3 ขนาด Ø 0.30 ม. จำนวน 3 จุด จุดละ 7 ท่อน รวม 21 ท่อน หมู่ 9 บ้านหินโงม	254,000	254,000	254,000	254,000	254,000	ถนนลูกรัง 1 เส้น	การคมนาคมสะดวกขึ้น	กองช่าง
153	ซ่อมแซมถนนลูกรัง สายจากบ้าน ศาลโกลนถึงคลองชลประทาน ม.4 บ.หนองบึงอ	เพื่อให้ประชาชนมีถนนที่สัญจร ไปมาได้สะดวกขึ้น	ซ่อมแซมถนนลูกรังขนาดกว้าง 3.50 ม. ยาว 1,850 ม. หมู่ 11 บ้านศาลโกลน	116,000	116,000	116,000	116,000	116,000	ถนนลูกรัง 1 เส้น	การคมนาคมสะดวกขึ้น	กองช่าง
154	ซ่อมแซมถนนลูกรังสายชุมชนเกษตรบ้าน หนองแปนถึงถนนลูกรังสายไปลำห้วยค้อ ตอนบนบ้านดงหินโงม	เพื่อให้ประชาชนมีถนนที่สัญจร ไปมาได้สะดวกขึ้น	ซ่อมแซมถนนลูกรัง ขนาดผิวจราจร กว้าง 4.00 ม. ยาว 2,200 ม. หมู่ 8 บ้านหนองแปน	130,000	130,000	130,000	130,000	130,000	ถนนลูกรัง 1 เส้น	การคมนาคมสะดวกขึ้น	กองช่าง
155	ปรับปรุงซ่อมแซมถนนลูกรังสายจาก หมู่บ้านสุขุมชนเกษตรลงถึง หมู่ 5 บ้านดิน	เพื่อให้ประชาชนมีถนนที่สัญจร ไปมาได้สะดวกขึ้น	ช่วงที่ 1 ผิวจราจรกว้าง 5.00 ม. ยาว 1,280 ม. ช่วงที่ 2 ผิวจราจรกว้าง 3.50 ม. ยาว 1,000 ม. หมู่ 5 บ้านดิน	300,000	300,000	300,000	300,000	300,000	ปัญหาความเดือดร้อน ของประชาชนลดลง	การคมนาคมของประชาชน ในพื้นที่ที่มีความสะดวกและ ปลอดภัยมากขึ้น	กองช่าง

ที่	โครงการ	วัตถุประสงค์	เป้าหมาย (ผลผลิตของโครงการ)	งบประมาณ					ตัวชี้วัด (KPI)	ผลที่คาดว่าจะได้รับ	หน่วยงาน ที่รับผิดชอบหลัก
				2566 (บาท)	2567 (บาท)	2568 (บาท)	2569 (บาท)	2570 (บาท)			
156	ปรับปรุงซ่อมแซมถนนลูกรังสาย หลังโรงเรียนเซนต์พีกาวิทยา ม.3 ถึง ถนนลูกรังสายไปโรงเรียนบ้านปะโค	เพื่อให้ประชาชนได้สัญจร ไปมาได้สะดวกขึ้น	หมู่ 3 บ้านเซียงเพ็ง ผิวจราจรกว้าง 4 ม. ยาว 1,200 ม.	250,000	250,000	250,000	250,000	250,000	ปัญหาความเดือดร้อน ของประชาชนลดลง	การคมนาคมของประชาชน ในพื้นที่ที่มีความสะดวกและ ปลอดภัยมากขึ้น	กองช่าง
157	ก่อสร้าง/ปรับปรุงถนนดิน/ลูกรัง ภายในพื้นที่ ทต.ยางชุม	เพื่อให้ประชาชนได้สัญจรสะดวกขึ้น	ก่อสร้าง/ปรับปรุงซ่อมแซมถนนดิน /ลูกรังภายในพื้นที่ ทต.ยางชุม	1,000,000	1,000,000	1,000,000	1,000,000	1,000,000	ถนนลูกรังในพื้นที่ มีเพียงพอ	การคมนาคมสะดวกขึ้น	กองช่าง
158	ปรับปรุงถนนดิน โดยลูกรัง ถนน สายจากคลองชลประทาน LMC ถึงสายไปวัดป่าโคกขาม หมู่ 8 บ้านหนองแปน	เพื่อให้ประชาชนได้สัญจรสะดวกขึ้น	ปรับปรุงถนนดิน โดยลูกรัง ผิวจราจรกว้าง 5.00 ม. ยาว 800 ม. หมู่ 8 บ้านหนองแปน	115,000	115,000	115,000	115,000	115,000	ถนนลูกรัง 1 เส้น	การคมนาคมสะดวกขึ้น	กองช่าง
159	ปรับปรุงถนนดิน โดยลูกรัง ถนนสายจากชุมชนเกษตรศาลโกน ถึงลำห้วยหลวง (บริเวณเขตติดต่อ บ.หนองหลอด ต.เซียงยี่)	เพื่อให้ประชาชนได้สัญจรสะดวกขึ้น	ปรับปรุงถนนดิน ขนาดผิวจราจร กว้าง 2.50 ม. ยาว 1,100 ม. หมู่ 11 บ้านศาลโกน	97,000	97,000	97,000	97,000	97,000	ถนนลูกรัง 1 เส้น	การคมนาคมสะดวกขึ้น	กองช่าง
160	ก่อสร้างสะพานไม้/คอนกรีต ในเขต พื้นที่ ทต.ยางชุม	เพื่อให้ประชาชนได้สัญจรสะดวกขึ้น	ก่อสร้างสะพานคอนกรีตในพื้นที่ รับผิดชอบ ทต.ยางชุม	5,000,000	5,000,000	5,000,000	5,000,000	5,000,000	สะพานไม้/คอนกรีต มีเพียงพอ	การคมนาคมสะดวกขึ้น	กองช่าง
161	ชุดเจาะอบบาดาล	เพื่อให้ประชาชนในพื้นที่ที่มีน้ำ ในกาสูบโคก	ในเขตพื้นที่รับผิดชอบ ทต.ยางชุม	300,000	300,000	300,000	300,000	300,000	ประชาชนมีน้ำใช้ในการอุปโภค และใช้ในการเกษตรอย่างเพียงพอ	การคมนาคมสะดวกขึ้น	กองช่าง
162	ก่อสร้างถนน คลส. ภายในหมู่บ้าน	เพื่อให้ประชาชนได้สัญจรไปมาได้ สะดวกขึ้น	ในเขตพื้นที่รับผิดชอบ ทต.ยางชุม	4,000,000	4,000,000	4,000,000	4,000,000	4,000,000	ปัญหาความเดือดร้อน ของประชาชนลดลง	การคมนาคมสะดวกขึ้น	กองช่าง
163	ก่อสร้างถนน คลส. ขอยร่วมตระกูล หมู่ 6 บ้านจุ่ม	เพื่อให้ประชาชนได้สัญจร ไปมาได้สะดวกขึ้น	ก่อสร้างถนน คลส. หมู่ 6 บ้านจุ่ม ผิวจราจรกว้าง 2.50 ม. ยาว 60.00 ม. ทน 0.15 ม.	150,000	150,000	150,000	150,000	150,000	ปัญหาความเดือดร้อน ของประชาชนลดลง	การคมนาคมของประชาชน ในพื้นที่ที่มีความสะดวกและ ปลอดภัยมากขึ้น	กองช่าง
164	ก่อสร้างถนน คลส. สายหลังคลอง ชลประทาน หมู่ 9 บ้านหินโงม	เพื่อให้ประชาชนได้สัญจร ไปมาได้สะดวกขึ้น	ก่อสร้างถนน คลส. หมู่ 9 บ้าน หินโงม ผิวจราจรกว้าง 4.00 ม. ยาว 263 ม. ทน 0.15 ม.	600,000	600,000	600,000	600,000	600,000	ปัญหาความเดือดร้อน ของประชาชนลดลง	การคมนาคมของประชาชน ในพื้นที่ที่มีความสะดวกและ ปลอดภัยมากขึ้น	กองช่าง
165	ก่อสร้างปรับปรุงถนนดินให้เป็นถนน ลูกรังถนนสายหนองบ้านสุขุมชน เกษตรออบู่ หมู่ 13 บ้านเซียงเพ็ง	เพื่อให้ประชาชนได้สัญจร ไปมาได้สะดวกขึ้น	หมู่ 13 บ้านเซียงเพ็ง ผิวจราจรกว้าง 3.50 ม. ยาว 800.00 ม. ลูกรังสูง 0.30 ม.	150,000	150,000	150,000	150,000	150,000	ปัญหาความเดือดร้อน ของประชาชนลดลง	การคมนาคมของประชาชน ในพื้นที่ที่มีความสะดวกและ ปลอดภัยมากขึ้น	กองช่าง

ที่	โครงการ	วัตถุประสงค์	เป้าหมาย (ผลผลิตของโครงการ)	งบประมาณ					ตัวชี้วัด (KPI)	ผลที่คาดว่าจะได้รับ	หน่วยงาน ที่รับผิดชอบหลัก
				2566 (บาท)	2567 (บาท)	2568 (บาท)	2569 (บาท)	2570 (บาท)			
166	ก่อสร้างถนนลูกรังจากสะพานไม้บ้านจุ่ม- ห้วยเลิงกับเขอ หมู่ 6 บ้านจุ่ม	เพื่อให้ประชาชนได้สัญจรสะดวกขึ้น	หมู่ 6 บ้านจุ่ม	250,000	250,000	250,000	250,000	250,000	ถนนลูกรัง 1 เส้น	การคมนาคมสะดวกขึ้น	กองช่าง
167	ก่อสร้างถนนลูกรังรอบคอนตอญู หมู่ 6 บ้านจุ่ม	เพื่อให้ประชาชนได้สัญจรสะดวกขึ้น	หมู่ 6 บ้านจุ่ม	100,000	100,000	100,000	100,000	100,000	ถนนลูกรัง 1 เส้น	การคมนาคมสะดวกขึ้น	กองช่าง
168	ขยายถนนจากสะพานไม้ไปตามห้วยประทัด ทางทิศตะวันตก หมู่ 6 บ้านจุ่ม	เพื่อให้ประชาชนได้สัญจรสะดวกขึ้น	หมู่ 6 บ้านจุ่ม	300,000	300,000	300,000	300,000	300,000	ขยายถนน 1 เส้น	การคมนาคมสะดวกขึ้น	กองช่าง
169	ก่อสร้างถนนดินลูกรังต่อจากถนน S.M. สู่บ้านกอก หมู่ 7 บ้านโนนทอง	เพื่อให้ประชาชนได้สัญจรสะดวกขึ้น	หมู่ 7 บ้านโนนทอง	150,000	150,000	150,000	150,000	150,000	ถนนลูกรัง 1 เส้น	การคมนาคมสะดวกขึ้น	กองช่าง
170	ก่อสร้างถนนลูกรังจากสวนศรีวังพ้อเดิม หมู่ 7 บ้านโนนทอง	เพื่อให้ประชาชนได้สัญจรสะดวกขึ้น	หมู่ 7 บ้านโนนทอง	150,000	150,000	150,000	150,000	150,000	ถนนลูกรัง 1 เส้น	การคมนาคมสะดวกขึ้น	กองช่าง
171	ก่อสร้างถนนลาดยางจากโนนทองผ่านบ้านบ่อ้อย หมู่ 7 บ้านโนนทอง	เพื่อให้ประชาชนได้สัญจรสะดวกขึ้น	หมู่ 7 บ้านโนนทอง	10,000,000	10,000,000	10,000,000	10,000,000	10,000,000	ถนนลาดยาง 1 เส้น	การคมนาคมสะดวกขึ้น	กองช่าง
172	ลงลูกรังถนนสายข้างวัด (ทิศใต้) วัดทุ่งสว่าง(โนนทอง) ถึงชุมชนเกษตรแม่ยุพิน ตำบลท่าเสา หมู่ 7 บ้านโนนทอง	เพื่อให้ประชาชนได้สัญจรสะดวกขึ้น	หมู่ 7 บ้านโนนทอง	300,000	300,000	300,000	300,000	300,000	ถนนลูกรัง 1 เส้น	การคมนาคมสะดวกขึ้น	กองช่าง
173	ก่อสร้างถนนดินจากถนนลูกรังสายบ้านเทื่อมสู่ชุมชนเกษตรบ้านฝ่าย หมู่ 7 บ้านโนนทอง	เพื่อให้ประชาชนได้สัญจรสะดวกขึ้น	หมู่ 7 บ้านโนนทอง	400,000	400,000	400,000	400,000	400,000	ถนนลูกรัง 1 เส้น	การคมนาคมสะดวกขึ้น	กองช่าง
174	ก่อสร้างถนนดิน-ลูกรังสาย LMC ถึงเส้นไปบ้านเทื่อม หมู่ 7 บ้านโนนทอง	เพื่อให้ประชาชนได้สัญจรสะดวกขึ้น	หมู่ 7 บ้านโนนทอง	300,000	300,000	300,000	300,000	300,000	ถนนลูกรัง 1 เส้น	การคมนาคมสะดวกขึ้น	กองช่าง
175	ก่อสร้างถนนดินพร้อมลูกรังจากโรงอิฐถึงหนองหัวลิง หมู่ 8 บ้านหนองแปน	เพื่อให้ประชาชนได้สัญจรสะดวกขึ้น	หมู่ 8 บ้านหนองแปน	200,000	200,000	200,000	200,000	200,000	ถนนดินลูกรัง 1 เส้น	การคมนาคมสะดวกขึ้น	กองช่าง
176	ก่อสร้างถนนลาดยางสายจากบ้านหนองแปน-เขตติดต่อบ้านดงผักหนาม ต.นาแกวัง อ.เมือง จ.อุดรธานี หมู่ 8 บ้านหนองแปน	เพื่อให้ประชาชนได้สัญจรสะดวกขึ้น	หมู่ 8 บ้านหนองแปน	10,000,000	10,000,000	10,000,000	10,000,000	10,000,000	ถนนลาดยาง 1 เส้น	การคมนาคมสะดวกขึ้น	กองช่าง

ที่	โครงการ	วัตถุประสงค์	เป้าหมาย (ผลผลิตของโครงการ)	งบประมาณ					ตัวชี้วัด (KPI)	ผลที่คาดว่าจะได้รับ	หน่วยงาน ที่รับผิดชอบหลัก
				2566 (บาท)	2567 (บาท)	2568 (บาท)	2569 (บาท)	2570 (บาท)			
177	ก่อสร้างถนนดินพร้อมลูกรังสายแยก ออกจากโรงเรียนวัดดอนน้อย หมู่ 8 บ้านหนองแปน	เพื่อให้ประชาชนได้สัญจรสะดวกขึ้น	หมู่ 8 บ้านหนองแปน	200,000	200,000	200,000	200,000	200,000	ถนนดิน 1 เส้น	การคมนาคมสะดวกขึ้น	กองช่าง
178	ก่อสร้างถนนดิน-ลูกรังรอบแนวเขต ที่สาธารณะประโยชน์ดอนน้อย หมู่ 8 บ้านหนองแปน	เพื่อให้ประชาชนได้สัญจรสะดวกขึ้น	หมู่ 8 บ้านหนองแปน	1,000,000	1,000,000	1,000,000	1,000,000	1,000,000	ถนนดินลูกรัง 1 เส้น	การคมนาคมสะดวกขึ้น	กองช่าง
179	ก่อสร้างถนนลาดยางแอสฟัลติกทาง ทิศเหนือหมู่บ้านไปวัดป่าดอนน้อย หมู่ 8 บ้านหนองแปน	เพื่อให้ประชาชนได้สัญจรสะดวกขึ้น	หมู่ 8 บ้านหนองแปน	5,000,000	5,000,000	5,000,000	5,000,000	5,000,000	ถนนลาดยาง 1 เส้น	การคมนาคมสะดวกขึ้น	กองช่าง
180	ลงหินลูกรัง จากชลประทานถึง วังบักคำ หมู่ 9 บ้านหินโงม	เพื่อให้ประชาชนได้สัญจรสะดวกขึ้น	หมู่ 9 บ้านหินโงม	100,000	100,000	100,000	100,000	100,000	ถนนลูกรัง 1 แห่ง	การคมนาคมสะดวกขึ้น	กองช่าง
181	ก่อสร้างถนนลาดยางถึงคลองชลประทาน ทางทิศตะวันออกหมู่บ้าน หมู่ 9 บ้านหินโงม	เพื่อให้ประชาชนได้สัญจรสะดวกขึ้น	หมู่ 9 บ้านหินโงม	2,000,000	2,000,000	2,000,000	2,000,000	2,000,000	ถนนลาดยาง 1 เส้น	การคมนาคมสะดวกขึ้น	กองช่าง
182	ปรับปรุงถนนดินให้เป็นถนนลาดยาง หลังคลองชลประทาน ทางทิศใต้ หมู่บ้าน หมู่ 9 บ้านหินโงม	เพื่อให้ประชาชนได้สัญจรสะดวกขึ้น	หมู่ 9 บ้านหินโงม	2,000,000	2,000,000	2,000,000	2,000,000	2,000,000	ถนนลาดยาง 1 เส้น	การคมนาคมสะดวกขึ้น	กองช่าง
183	ขยายไหล่ทางจากคลองฯ-สร้างเป็น พร้อมติดตั้งป้ายจราจร หมู่ 9 บ้านหินโงม	เพื่อให้ประชาชนได้สัญจรสะดวกขึ้น	หมู่ 9 บ้านหินโงม	100,000	100,000	100,000	100,000	100,000	ถนนกว้างมากขึ้น	การคมนาคมสะดวกขึ้น	กองช่าง
184	ก่อสร้างถนนดิน ลูกรังเชื่อมต่อ บ้านักอก	เพื่อให้ประชาชนได้สัญจรสะดวกขึ้น	หมู่ 9 บ้านหินโงม	200,000	200,000	200,000	200,000	200,000	ถนนลูกรัง 1 เส้น	การคมนาคมสะดวกขึ้น	กองช่าง
185	ก่อสร้างถนนดินลูกรังจากหนอง หัวแดงถึงคลองชลประทาน หมู่ 11 บ้านศาลโกน	เพื่อให้ประชาชนได้สัญจรสะดวกขึ้น	หมู่ 11 บ้านศาลโกน	400,000	400,000	400,000	400,000	400,000	ถนนลูกรัง 1 เส้น	การคมนาคมสะดวกขึ้น	กองช่าง

ที่	โครงการ	วัตถุประสงค์	เป้าหมาย (ผลผลิตของโครงการ)	งบประมาณ					ตัวชี้วัด (KPI)	ผลที่คาดว่าจะได้รับ	หน่วยงาน ที่รับผิดชอบหลัก
				2566 (บาท)	2567 (บาท)	2568 (บาท)	2569 (บาท)	2570 (บาท)			
186	ก่อสร้างถนนดินลูกรังสายไปเข้า จนถึงสายประจำหมู่บ้าน หมู่ 11 บ้านศาลาโกน	เพื่อให้ประชาชนได้สัญจรสะดวกขึ้น	หมู่ 11 บ้านศาลาโกน	300,000	300,000	300,000	300,000	300,000	ถนนดิน 1 เส้น	การคมนาคมสะดวกขึ้น	กองช่าง
187	ก่อสร้างถนนดินลูกรังจากสุคุดคลอง ชลประทานถึงหัวหลวง หมู่ 11 บ้านศาลาโกน	เพื่อให้ประชาชนได้สัญจรสะดวกขึ้น	หมู่ 11 บ้านศาลาโกน	300,000	300,000	300,000	300,000	300,000	ถนนดิน 1 เส้น	การคมนาคมสะดวกขึ้น	กองช่าง
188	ก่อสร้างถนนลูกรังพร้อมก่อสร้างสะพาน หรือเลือกก่อสร้างหรือวางท่อทำทาง ข้ามหนองโตน หมู่ 1 บ้านสร้างแป้น	เพื่อให้ประชาชนได้สัญจรสะดวกขึ้น	หมู่ 1 บ้านสร้างแป้น ในเขตพื้นที่รับผิดชอบ ทต.ยางชุม	800,000	800,000	800,000	800,000	800,000	ถนนลูกรัง 1 เส้น	การคมนาคมสะดวกขึ้น	กองช่าง
189	ปรับปรุงซ่อมแซมถนนลูกรังพร้อมวาง ท่อจากถนนไปประจำหมู่บ้านสุขุมชน เกษตรหนองหลอด หมู่ 11 บ้าน ศาลาโกน	เพื่อให้ประชาชนได้สัญจรสะดวกขึ้น	หมู่ 11 บ้านศาลาโกน	700,000	700,000	700,000	700,000	700,000	ถนนลูกรัง 1 เส้น	การคมนาคมสะดวกขึ้น	กองช่าง
190	ก่อสร้างถนนลาดยางในพื้นที่ ทต.ยางชุม	เพื่อให้ประชาชนได้สัญจรสะดวกขึ้น	ก่อสร้างถนนลาดยางในพื้นที่ ทต.ยางชุม	10,000,000	10,000,000	10,000,000	10,000,000	10,000,000	ถนนลาดยาง 1 เส้น	การคมนาคมสะดวกขึ้น	กองช่าง
191	ก่อสร้างถนนลาดยาง สายจากบ้านถิ่น ต.เชียงเพ็ง-บ้านโพธิ์ ตำบลปะโค หมู่ 5 บ้านถิ่น	เพื่อให้ประชาชนได้สัญจรสะดวกขึ้น	หมู่ 5 บ้านถิ่น	5,000,000	5,000,000	5,000,000	5,000,000	5,000,000	ถนนลาดยาง 1 เส้น	การคมนาคมสะดวกขึ้น	กองช่าง
192	ก่อสร้างเชื่อมคอนกรีตบนของทางค้าย หมู่ 8 บ้านหนองแปน	เพื่อให้ประชาชนได้สัญจรสะดวกขึ้น	หมู่ 8 บ้านหนองแปน	20,000,000	20,000,000	20,000,000	20,000,000	20,000,000	ปัญหาความเดือดร้อน ของประชาชนลดลง	การคมนาคมสะดวกขึ้น	กองช่าง
193	ปรับปรุงระบบน้ำประจำ บ้านพื้นที่	เพื่อให้ประชาชนได้ใช้น้ำประจำ อย่างทั่วถึง	หมู่ 8 บ้านหนองแปน	300,000	300,000	300,000	300,000	300,000	ระบบประปาหมู่บ้าน มีประสิทธิภาพ	ระบบประปาได้รับการดูแล รักษาสามารถใช้งานได้ยังมี ประสิทธิภาพ	กองช่าง
194	ปรับปรุงระบบประปา หมู่ 9 บ้านพื้นที่	เพื่อให้ประชาชนได้ใช้น้ำประจำ อย่างทั่วถึง	หมู่ 9 บ้านดงหินโงม	200,000	200,000	200,000	200,000	200,000	ระบบประปาหมู่บ้าน มีประสิทธิภาพ	ระบบประปาได้รับการดูแล รักษาสามารถใช้งานได้ยังมี ประสิทธิภาพ	กองช่าง

ที่	โครงการ	วัตถุประสงค์	เป้าหมาย (ผลผลิตของโครงการ)	งบประมาณ					ตัวชี้วัด (KPI)	ผลที่คาดว่าจะได้รับ	หน่วยงาน ที่รับผิดชอบหลัก
				2566 (บาท)	2567 (บาท)	2568 (บาท)	2569 (บาท)	2570 (บาท)			
195	ก่อสร้างระบบประปา	เพื่อให้ประชาชนได้ใช้น้ำประปาอย่างทั่วถึง	ในพื้นที่ ทต.ยางชุม	2,000,000	2,000,000	2,000,000	2,000,000	2,000,000	ระบบประปาหมู่บ้าน มีประสิทธิภาพ	กองช่าง	
196	ก่อสร้างฝายน้ำล้นห้วยค้อตอนล่าง และตอนบน หมู่ 3 บ้านเชียงเพ็ง	เพื่อพัฒนาแหล่งน้ำสำหรับการเกษตร	หมู่ 3 บ้านเชียงเพ็ง	350,000	350,000	350,000	350,000	350,000	ประชาชนมีน้ำใช้ในการเกษตร อย่างเพียงพอ	กองช่าง	
197	ขุดลอกห้วยจากคลองสะพานไป บ้านศาลโกน หมู่ 4 บ้าน หนองบึง	เพื่อพัฒนาแหล่งน้ำสำหรับการเกษตร	หมู่ 4 บ้านหนองบึง (ในเขตพื้นที่รับผิดชอบ ทต.ยางชุม)	100,000	100,000	100,000	100,000	100,000	ประชาชนมีน้ำใช้ในการเกษตร อย่างเพียงพอ	กองช่าง	
198	ขุดลอกหนองเล็งบกใบ หมู่ 6 บ้านจุ่ม	เพื่อพัฒนาแหล่งน้ำสำหรับการเกษตร	หมู่ 6 บ้านจุ่ม	500,000	500,000	500,000	500,000	500,000	ประชาชนมีน้ำใช้ในการเกษตร อย่างเพียงพอ	กองช่าง	
199	ขุดลอกห้วยน้ำพัน (ตอนบน) หมู่ 7 บ้านโนนทอง	เพื่อพัฒนาแหล่งน้ำสำหรับการเกษตร	หมู่ 7 บ้านโนนทอง	500,000	500,000	500,000	500,000	500,000	ประชาชนมีน้ำใช้ในการเกษตร อย่างเพียงพอ	กองช่าง	
200	ปรับปรุงซ่อมแซมฝายห้วยค้อ หมู่ 8 บ้านหนองแปน	เพื่อพัฒนาแหล่งน้ำสำหรับการเกษตร	หมู่ 8 บ้านหนองแปน	100,000	100,000	100,000	100,000	100,000	ประชาชนมีน้ำใช้ในการเกษตร อย่างเพียงพอ	กองช่าง	
201	ขุดลอกหนองสิม หมู่ 8 บ้านหนองแปน	เพื่อพัฒนาแหล่งน้ำสำหรับการเกษตร	หมู่ 8 บ้านหนองแปน	500,000	500,000	500,000	500,000	500,000	ประชาชนมีน้ำใช้ในการเกษตร อย่างเพียงพอ	กองช่าง	
202	ก่อสร้างฝายลออน้ำห้วยค้อ (ตอนบน) หมู่ 8 บ้านหนองแปน	เพื่อพัฒนาแหล่งน้ำสำหรับการเกษตร	หมู่ 8 บ้านหนองแปน	200,000	200,000	200,000	200,000	200,000	ประชาชนมีน้ำใช้ในการเกษตร อย่างเพียงพอ	กองช่าง	
203	ขุดลอกคลองชลประทานสายรอบบ้าน หมู่ 9 บ้านหินโงม	เพื่อพัฒนาแหล่งน้ำสำหรับการเกษตร	หมู่ 9 บ้านหินโงม	100,000	100,000	100,000	100,000	100,000	ประชาชนมีน้ำใช้ในการเกษตร อย่างเพียงพอ	กองช่าง	
204	ปรับปรุง/เพิ่มเติมคลองไส้ไก่จาก หนองแปนถึงศาลโกน หมู่ 11 บ้านศาลโกน	เพื่อพัฒนาแหล่งน้ำสำหรับการเกษตร	หมู่ 11 บ้านศาลโกน	500,000	500,000	500,000	500,000	500,000	ประชาชนมีน้ำใช้ในการเกษตร อย่างเพียงพอ	กองช่าง	
205	ปรับปรุงซ่อมแซมระบบระบายน้ำ หนองซุ่น, หนองหัวแมก หมู่ 11 ศาลโกน	เพื่อพัฒนาแหล่งน้ำสำหรับการเกษตร	หมู่ 11 บ้านศาลโกน	200,000	200,000	200,000	200,000	200,000	ประชาชนมีน้ำใช้ในการเกษตร อย่างเพียงพอ	กองช่าง	

ที่	โครงการ	วัตถุประสงค์	เป้าหมาย (ผลผลิตของโครงการ)	งบประมาณ					ตัวชี้วัด (KPI)	ผลที่คาดว่าจะได้รับ	หน่วยงาน ที่รับผิดชอบหลัก
				2566 (บาท)	2567 (บาท)	2568 (บาท)	2569 (บาท)	2570 (บาท)			
206	ชุดลอกคลองซอย สายจากแยกจาก ท่าบ่ออันท์ สู่นิมหัท้า หมู่ 13 บ้านยางชุม	เพื่อพัฒนาแหล่งน้ำสำหรับบริการเกษตรกร	หมู่ 13 บ้านยางชุม	200,000	200,000	200,000	200,000	200,000	ประชาชนมีน้ำใช้ในการเกษตร อย่างเพียงพอ	กองช่าง	
207	ซ่อมแซมถนนลูกรัง สายจากคลอง ชลประทานบ้านบะแค หมู่ที่ 12 ถึงสะพานข้ามคลองชลประทาน ไปชุมชนเกษตรคดงลิ้ง บ้านถัน หมู่ที่ 5	เพื่อให้ประชาชนมีถนนสัญจรไปมา สะดวกขึ้น	ซ่อมแซมถนนลูกรัง บ้านถัน หมู่ที่ 5 ศิวจราษฎร์ 4.00 ม. ยาว 3,100 ม.	50,000	50,000	50,000	50,000	50,000	ปัญหาความเดือดร้อน ของประชาชนลดลง	กองช่าง	
208	ซ่อมแซมถนนลูกรัง สายจากบ้าน โนนทอง หมู่ที่ 7 ถึงบ้านห้อม ตำบล เขื่อน้ำ อำเภอบ้านฝาง จังหวัดอุดรธานี	เพื่อให้ประชาชนมีถนนสัญจรไปมา สะดวกขึ้น	ซ่อมแซมถนนลูกรัง บ้านโนนทอง หมู่ที่ 7 ฉิวจราษฎร์ 5.00 ม.	50,000	50,000	50,000	50,000	50,000	ปัญหาความเดือดร้อน ของประชาชนลดลง	กองช่าง	
209	ซ่อมแซมถนนลูกรัง สายจากบ้าน ศาลโกน หมู่ที่ 11 ถึงสาธารณะ ประโยชน์ดอนน้อยทางทิศตะวันออก	เพื่อให้ประชาชนมีถนนสัญจรไปมา สะดวกขึ้น	ซ่อมแซมถนนลูกรัง บ้านศาลโกน หมู่ที่ 11 ฉิวจราษฎร์ 4.00 ม. ยาว 1,800 ม.	50,000	50,000	50,000	50,000	50,000	ปัญหาความเดือดร้อน ของประชาชนลดลง	กองช่าง	
210	ค่าชดเชยค่างานก่อสร้าง ตามสัญญาแบบปรับราคาได้ (ค่า K)	เพื่อชดเชยค่างานก่อสร้าง เมื่อเกิด วิกฤตทางเศรษฐกิจ	โครงการงานก่อสร้าง ของเทศบาลตำบลยางชุม ในปีงบประมาณ	100,000	100,000	100,000	100,000	100,000	ช่วยลดความเสี่ยงและป้องกัน ผู้รับจ้างบวกราคา เพื่อการ เปลี่ยนแปลงไว้	กองช่าง	
211	ชุดเจาะบ่อบาด ๗ ชุมชนเกษตรห้วย ขมปูน	เพื่อให้ประชาชนในพื้นที่มีน้ำในการ อุปโภค และใช้ในการเกษตรอย่าง เพียงพอ	หมู่ 3 บ้านเชียงเพ็ง	100,000	100,000	100,000	100,000	100,000	ประชาชนมีน้ำใช้อย่าง เพียงพอ	กองช่าง	
212	ชุดเจาะบ่อบาด ๗ ชุมชนเกษตร ดอด้ หมู่ 3 บ้านเชียงเพ็ง	เพื่อให้ประชาชนในพื้นที่มีน้ำในการ อุปโภค และใช้ในการเกษตรอย่าง เพียงพอ	หมู่ 3 บ้านเชียงเพ็ง	100,000	100,000	100,000	100,000	100,000	ประชาชนมีน้ำใช้อย่าง เพียงพอ	กองช่าง	
213	ชุดเจาะระบบน้ำบาดาลภายในวัด ศรีรมชื่น หมู่ 5 บ้านถัน	เพื่อให้ประชาชนในพื้นที่มีน้ำในการ อุปโภค และใช้ในการเกษตรอย่าง เพียงพอ	หมู่ 5 บ้านถัน	100,000	100,000	100,000	100,000	100,000	ประชาชนมีน้ำใช้อย่าง เพียงพอ	กองช่าง	

ที่	โครงการ	วัตถุประสงค์	เป้าหมาย (ผลผลิตของโครงการ)	งบประมาณ					ตัวชี้วัด (KPI)	ผลที่คาดว่าจะได้รับ	หน่วยงาน ที่รับผิดชอบหลัก
				2566 (บาท)	2567 (บาท)	2568 (บาท)	2569 (บาท)	2570 (บาท)			
214	ชุดเจาะบ่อน้ำบาดาล ณ บริเวณที่ท่าเล ป่าช้าสาธารณะ หมู่ 6 บ้านจุ่ม	เพื่อให้ประชาชนในพื้นที่มีน้ำในการ อุปโภค และใช้ในการเกษตรอย่าง เพียงพอ	หมู่ 6 บ้านจุ่ม	100,000	100,000	100,000	100,000	100,000	ประชาชนมีน้ำใช้อย่าง เพียงพอ	ประชาชนมีน้ำใช้ในการอุปโภค และใช้ในการเกษตรอย่างเพียงพอ	กองช่าง
215	ชุดเจาะบ่อน้ำบาดาลเพื่ออุปโภคบริโภค ณ พื้นที่สาธารณประโยชน์ของ บ้านโนนทอง	เพื่อให้ประชาชนในพื้นที่มีน้ำในการ อุปโภค และใช้ในการเกษตรอย่าง เพียงพอ	หมู่ 7 บ้านโนนทอง	500,000	500,000	500,000	500,000	500,000	ประชาชนมีน้ำใช้อย่าง เพียงพอ	ประชาชนมีน้ำใช้ในการอุปโภค และใช้ในการเกษตรอย่างเพียงพอ	กองช่าง
216	ชุดเจาะบ่อน้ำบาดาลเพื่อการเกษตรตาม ชุมชนเกษตรต่าง ๆ ในพื้นที่บ้าน โนนทอง	เพื่อให้ประชาชนในพื้นที่มีน้ำในการ อุปโภค และใช้ในการเกษตรอย่าง เพียงพอ	หมู่ 7 บ้านโนนทอง	500,000	500,000	500,000	500,000	500,000	ประชาชนมีน้ำใช้อย่าง เพียงพอ	ประชาชนมีน้ำใช้ในการอุปโภค และใช้ในการเกษตรอย่างเพียงพอ	กองช่าง
217	ชุดเจาะบ่อน้ำบาดาลชุมชนเกษตรบ้าน หนองแปน	เพื่อให้ประชาชนในพื้นที่มีน้ำในการ อุปโภค และใช้ในการเกษตรอย่าง เพียงพอ	หมู่ 8 บ้านหนองแปน	500,000	500,000	500,000	500,000	500,000	ประชาชนมีน้ำใช้อย่าง เพียงพอ	ประชาชนมีน้ำใช้ในการอุปโภค และใช้ในการเกษตรอย่างเพียงพอ	กองช่าง
218	ชุดเจาะบ่อน้ำบาดาล เพื่อการเกษตร ตามชุมชนเกษตรบ้านหินโงม	เพื่อให้ประชาชนในพื้นที่มีน้ำในการ อุปโภค และใช้ในการเกษตรอย่าง เพียงพอ	หมู่ 9 บ้านหินโงม	500,000	500,000	500,000	500,000	500,000	ประชาชนมีน้ำใช้อย่าง เพียงพอ	ประชาชนมีน้ำใช้ในการอุปโภค และใช้ในการเกษตรอย่างเพียงพอ	กองช่าง
219	ซ่อมสร้างถนน คลส. โดยเทพันด้วยเอส พีคติก ถนนสายบ้านศาลาโกน -บ้านบ่อ น้อย ม.11 บ.ศาลาโกน	เพื่อให้ประชาชนมีถนนที่สัญจรไปมา สะดวกขึ้น	ผิวจราจรกว้าง 5.00 ม. ยาว 750 ม. หมู่ 11 บ้านศาลาโกน	1,500,000	1,500,000	1,500,000	1,500,000	1,500,000	ถนน คลส. 1 เส้น	การคมนาคมสะดวกขึ้น	กองช่าง
220	ปรับปรุงซ่อมแซมถนนลูกรังสายแยกจาก คลองชลประทานถนนลูกรังสายไปวัดป่า โคกขาม ม.2 บ.สร้างแป้น	เพื่อให้ประชาชนมีถนนที่สัญจรไปมา สะดวกขึ้น	ผิวจราจรกว้าง 4.00 ม. ยาว 580 ม. หมู่ 2 บ้านสร้างแป้น	100,000	100,000	100,000	100,000	100,000	ถนนลูกรัง 1 เส้น	การคมนาคมสะดวกขึ้น	กองช่าง
221	ก่อสร้างถนนลาดยางผิวจราจรพารา ค พัต (Para Cape Seal) สายบ้านหนอง แป้น ม.8 ถึง บ้านดงหินโงม	เพื่อให้ประชาชนมีถนนที่สัญจรไปมา สะดวกขึ้น	ผิวจราจรกว้าง 5.00 ม. ยาว 242 ม. หมู่ 8 , หมู่ 9	500,000	500,000	500,000	500,000	500,000	ถนนลาดยาง 1 เส้น	การคมนาคมสะดวกขึ้น	กองช่าง
222	ปรับปรุงขยายถนนลูกรังสายแยกจาก ถนนลูกรังหนองหัวเต็งถึงลำห้วยหลวง ไปบ้านหนองหลอด	เพื่อให้ประชาชนมีถนนที่สัญจรไปมา สะดวกขึ้น	ผิวจราจรกว้าง 5 ม. ยาว 1,000 ม. หมู่ 11 บ้านศาลาโกน	500,000	500,000	500,000	500,000	500,000	ถนนลูกรัง 1 เส้น	การคมนาคมสะดวกขึ้น	กองช่าง

ที่	โครงการ	วัตถุประสงค์	เป้าหมาย (ผลผลิตของโครงการ)	งบประมาณ					ตัวชี้วัด (KPI)	ผลที่คาดว่าจะได้รับ	หน่วยงาน ที่รับผิดชอบหลัก
				2566 (บาท)	2567 (บาท)	2568 (บาท)	2569 (บาท)	2570 (บาท)			
223	ซ่อมแซมถนนลูกรังหลังคลองชลประทาน LMC จากที่ทำการโชน 4 ถึงเขตติดต่อตำบลปะโค	เพื่อให้ประชาชนมีถนนที่สัญจรไปมาสะดวกขึ้น	ผิวจราจรกว้าง 6 ม. ยาว 5,300 ม. หมู่ 6 . หมู่ 13	500,000	500,000	500,000	500,000	500,000	ถนนลูกรัง 1 เส้น	การคมนาคมสะดวกขึ้น	กองช่าง
224	ซ่อมแซมถนนลูกรังหลังคลองชลประทาน LMC จากที่ทำการโชน 4 ถึงสะพาน คลส. ไปบ้านเทียมเพ็ง	เพื่อให้ประชาชนมีถนนที่สัญจรไปมาสะดวกขึ้น	ผิวจราจรกว้าง 6 ม. ยาว 7,300 ม. หมู่ 3 บ้านเทียมเพ็ง	500,000	500,000	500,000	500,000	500,000	ถนนลูกรัง 1 เส้น	การคมนาคมสะดวกขึ้น	กองช่าง
225	ซ่อมแซมถนนลูกรังหลังคลองชลประทาน LMC จากสะพาน คลส. ไปบ.เทียม ถึงสิ้นสุดคลองชลประทาน ม.7 , ม.9	เพื่อให้ประชาชนมีถนนที่สัญจรไปมาสะดวกขึ้น	ผิวจราจรกว้าง 6 ม. ยาว 3,400 ม. หมู่ 7 . หมู่ 9	500,000	500,000	500,000	500,000	500,000	ถนนลูกรัง 1 เส้น	การคมนาคมสะดวกขึ้น	กองช่าง
226	ปรับปรุงซ่อมแซมถนนลูกรังสายโนนทอง - บ้านเทียม ม.7 บ.โนนทอง	เพื่อให้ประชาชนมีถนนที่สัญจรไปมาสะดวกขึ้น	ผิวจราจรกว้าง 6 ม. ยาว 3,200 ม. หมู่ 7 บ้านโนนทอง	500,000	500,000	500,000	500,000	500,000	ถนนลูกรัง 1 เส้น	การคมนาคมสะดวกขึ้น	กองช่าง
227	ปรับปรุงซ่อมแซมถนนลูกรังสายหลังคลองชลประทาน ถึงถนนลูกรังสายไปวัดป่าโคกขาม ม.5 บ.ถิ่น	เพื่อให้ประชาชนมีถนนที่สัญจรไปมาสะดวกขึ้น	ผิวจราจรกว้าง 4 ม. ยาว 580 ม. หมู่ 5 บ้านถิ่น	150,000	150,000	150,000	150,000	150,000	ถนนลูกรัง 1 เส้น	การคมนาคมสะดวกขึ้น	กองช่าง
228	ก่อสร้างฝายน้ำล้นห้วยหนามแห้ง ตอนกลาง ม.3 บ.เทียมเพ็ง	เพื่อพัฒนาแหล่งน้ำสำหรับการเกษตร	ก่อสร้างฝายน้ำล้น ตามแบบ มข. 2527 หมู่ 3 บ้านเทียมเพ็ง	500,000	500,000	500,000	500,000	500,000	ประชาชนมีน้ำใช้อย่างเพียงพอ	ประชาชนมีน้ำใช้ในการเกษตรอย่างเพียงพอ	กองช่าง
229	ก่อสร้างฝายน้ำล้นลำห้วยประทัด ม.6 บ.คุ้ม	เพื่อพัฒนาแหล่งน้ำสำหรับการเกษตร	ก่อสร้างฝายน้ำล้น ตามแบบ มข. 2527 หมู่ 6 บ้านคุ้ม	500,000	500,000	500,000	500,000	500,000	ประชาชนมีน้ำใช้อย่างเพียงพอ	ประชาชนมีน้ำใช้ในการเกษตรอย่างเพียงพอ	กองช่าง
230	ขุดลอกลำห้วยร้องฮัง ม.11 บ.ศาลโพน	เพื่อพัฒนาแหล่งน้ำสำหรับการเกษตร	ขุดลอกขนาดปากสระกว้าง 10 ม. ยาว 8,000 ม. ลึก 3 ม. หมู่ 11 บ้านศาลโพน	500,000	500,000	500,000	500,000	500,000	ประชาชนมีน้ำใช้อย่างเพียงพอ	ประชาชนมีน้ำใช้ในการเกษตรอย่างเพียงพอ	กองช่าง

ที่	โครงการ	วัตถุประสงค์	เป้าหมาย (ผลผลิตของโครงการ)	งบประมาณ					ตัวชี้วัด (KPI)	ผลที่คาดว่าจะได้รับ	หน่วยงาน ที่รับผิดชอบหลัก
				2566 (บาท)	2567 (บาท)	2568 (บาท)	2569 (บาท)	2570 (บาท)			
231	ก่อสร้างห้องเก็บน้ำบริเวณสระหลวง (พร้อมระบบ) เทศบาลตำบลยางชุม ม. 13 บ.ยางชุม	เพื่อให้ประชาชนในพื้นที่มีน้ำในการอุปโภคบริโภค และใช้ในการเกษตรได้อย่างพอเพียง	ก่อสร้างห้องเก็บน้ำ สูง 7.50 ม. ขนาดฐานกว้าง 3 x 3 ม. หมู่ 13 บ้านยางชุม	500,000	500,000	500,000	500,000	500,000	ประชาชนมีน้ำใช้ในการอุปโภคบริโภค และใช้ในการเกษตรอย่างเพียงพอ	กองช่าง	
232	วางท่อระบายน้ำพร้อมรางวี ช่างถนนสายหลัก สายบ้านหนองบึงมอ-บ้านสร้างไพร ช่างบ้านเชียงเพ็ง	เพื่อการระบายน้ำภายในพื้นที่มีประสิทธิภาพมากขึ้น สามารถระบายน้ำได้สะดวกมากขึ้น	วางท่อระบายน้ำ ระยะทางยาว 1,200 ม. หมู่ 3 บ้านเชียงเพ็ง	3,500,000	3,500,000	3,500,000	3,500,000	3,500,000	ปัญหาความเดือดร้อนของประชาชนลดลง	กองช่าง	
233	ซ่อมแซมถนนลูกรังสายแยกจากถนน ลูกรังโลกกรุงสู่ชุมชนเกษตรโลกค่าน้อย หมู่ 3 บ้านเชียงเพ็ง	เพื่อให้ประชาชนมีถนนที่สัญจรไปมาสะดวกขึ้น	ซ่อมแซมถนนลูกรัง ขนาดผิวจราจรกว้าง 4 ม. ยาว 2,600 ม. หมู่ 3 บ้านเชียงเพ็ง	250,000	250,000	250,000	250,000	250,000	ถนนลูกรัง 1 เส้น	กองช่าง	
234	ซ่อมแซมถนนลูกรังเกษตรคลอง ชลประทาน LMC ถึงบ้านบ่อม หมู่ 13 บ้านยางชุม	เพื่อให้ประชาชนมีถนนที่สัญจรไปมาสะดวกขึ้น	ซ่อมแซมถนนลูกรัง ขนาดผิวจราจรกว้าง 4 ม. ยาว 1,450 ม. หมู่ 13 บ้านยางชุม	150,000	150,000	150,000	150,000	150,000	ถนนลูกรัง 1 เส้น	กองช่าง	
235	ชุดลอกลำห้วยโจดถึงหัวซำคอม หมู่ 13 บ้านยางชุม	เพื่อพัฒนาแหล่งน้ำสำหรับการเกษตร	หมู่ 13 บ้านยางชุม	500,000	500,000	500,000	500,000	500,000	ประชาชนมีน้ำใช้ในการเกษตรอย่างเพียงพอ	กองช่าง	
<b>รวม</b>	<b>235 โครงการ</b>			<b>164,287,000</b>	<b>164,287,000</b>	<b>164,287,000</b>	<b>164,287,000</b>	<b>164,287,000</b>			

- ก. ยุทธศาสตร์จังหวัดที่ 2 การส่งเสริมการพัฒนาเกษตรอุตสาหกรรม ยกระดับมาตรฐานการผลิตสินค้าเกษตรปลอดภัยและอินทรีย์
- ข. ยุทธศาสตร์การพัฒนาของ อปท. ในเขตจังหวัดที่ 2 การส่งเสริมการพัฒนาเกษตรอุตสาหกรรม ยกระดับมาตรฐานการผลิตสินค้าเกษตรปลอดภัยและเกษตรอินทรีย์
3. ยุทธศาสตร์การพัฒนาด้านเศรษฐกิจ

## 3.1 แผนงานสร้างความเข้มแข็งของชุมชน

ที่	โครงการ	วัตถุประสงค์	เป้าหมาย (ผลผลิตของโครงการ)	งบประมาณ					ตัวชี้วัด (KPI)	ผลที่คาดว่าจะได้รับ	หน่วยงาน ที่รับผิดชอบหลัก
				2566 (บาท)	2567 (บาท)	2568 (บาท)	2569 (บาท)	2570 (บาท)			
1	ส่งเสริมกลุ่มอาชีพปลูกเห็ด /กลุ่มโรงสี/ กลุ่มข้าวกล้อง /กลุ่มดอกไม้จันทน์/ เลี้ยงไก่ไข่อินทรีย์/กลุ่มทอดผ้าพันเมือง/ กลุ่มเลี้ยงปลา/กลุ่มเลี้ยงโค/กลุ่มหัตถกรรม ที่ทำด้วยมือ/กลุ่มเย็บปักถักร้อย ฯลฯ	เพื่อส่งเสริมให้ประชาชนมีรายได้ เพิ่มมากขึ้น	ประชาชนในพื้นที่รับผิดชอบ ทด.ยางชุม	500,000	500,000	500,000	500,000	500,000	ผู้เข้าร่วมโครงการมี รายได้เพิ่มมากขึ้น	กลุ่มอาชีพได้รับการพัฒนาฝีมือ และเพิ่มรายได้มากขึ้น	สำนักปลัด
2	ส่งเสริมการปลูกข้าวพันธุ์ดี	เพื่อส่งเสริมให้เกษตรกรเพาะปลูก เมล็ดพันธุ์ดี	กลุ่มเกษตรกรในพื้นที่ ทด.ยางชุม	30,000	30,000	30,000	30,000	30,000	ประชาชนมีผลผลิต ทางการเกษตรเพิ่มขึ้น	เพิ่มผลผลิตทางการเกษตรมีการ พัฒนา เกษตรกรมีรายได้เพิ่ม ขยายเมล็ดพันธุ์เพื่อใช้ในการ เพาะปลูกที่ดีให้กับเกษตรกรต่อไป	สำนักปลัด
3	ฝึกอบรมการเลี้ยงปลาดุก เพื่อลด ค่าใช้จ่ายในครัวเรือน	เพื่อลดค่าใช้จ่ายในครัวเรือน	ประชาชนในพื้นที่ ทด.ยางชุม	30,000	30,000	30,000	30,000	30,000	ประชาชนสามารถลด ภาระค่าใช้จ่ายในครัว เรือนได้มากขึ้น	ประชาชนมีความรู้ในการเลี้ยง ปลาดุก สามารถลดค่าใช้จ่าย ในครัวเรือนได้	สำนักปลัด
4	ฝึกอบรมอาชีพการนวดแผนโบราณ	เพื่อส่งเสริมการนวดแผนโบราณให้แก่ ชุมชนฯ	ประชาชนในพื้นที่ ทด.ยางชุม	30,000	30,000	30,000	30,000	30,000	ประชาชนมีรายได้ เพิ่มมากขึ้น	ประชาชนในพื้นที่มีอาชีพเสริม และมีความรู้ในการบำบัดโรค เบื้องต้น	สำนักปลัด
5	ฝึกอบรมการผลิตปุ๋ยหมัก ปุ๋ยชีวภาพ	เพื่อส่งเสริมให้เกษตรกรใช้ปุ๋ยที่มี คุณภาพ และลด คชจ.ในการผลิต	ประชาชนในพื้นที่ ทด.ยางชุม	30,000	30,000	30,000	30,000	30,000	กลุ่มเกษตรกรมี คชจ. ในการผลิตลดลง	เกษตรกรลดค่าใช้จ่ายในการ ผลิต และมีต้นทุนกับสิ่งแวดล้อม	สำนักปลัด
6	ฝึกอบรมการเรียนรู้เกษตรทฤษฎีใหม่ ตาม หลักเศรษฐกิจพอเพียง	เพื่อให้ความรู้เกี่ยวกับการดำเนินชีวิต ตามหลักเศรษฐกิจพอเพียง ให้แก่เด็ก เยาวชน และประชาชนในชุมชน	เด็ก เยาวชน และประชาชนใน พื้นที่	30,000	30,000	30,000	30,000	30,000	ร้อยละของผู้เข้าร่วม กิจกรรมมีความเข้าใจ หลักเศรษฐกิจพอเพียง	เด็ก เยาวชน ประชาชนในชุมชน มีความรู้เกี่ยวกับการทำเกษตร ทฤษฎีใหม่และดำเนินชีวิตตาม เกษตรกรรมได้ผลผลิตมากขึ้น	สำนักปลัด

ที่	โครงการ	วัตถุประสงค์	เป้าหมาย (ผลผลิตของโครงการ)	งบประมาณ					ตัวชี้วัด (KPI)	ผลที่คาดว่าจะได้รับ	หน่วยงาน ที่รับผิดชอบหลัก
				2566 (บาท)	2567 (บาท)	2568 (บาท)	2569 (บาท)	2570 (บาท)			
7	ฝึกอบรมอาชีพจักสานตะกร้าพลาสติก	เพื่อสร้างอาชีพเสริมให้กับชุมชน	ประชาชนในพื้นที่ ทต.ยางชุม	30,000	30,000	30,000	30,000	30,000	ประชาชนมีรายได้เพิ่มมากขึ้น	ประชาชนมีอาชีพเสริมและมี ความรู้ในการจักสานตะกร้า พลาสติก	สำนักปลัด
8	ฝึกอบรมอาชีพทอผ้าไหม	เพื่อสร้างอาชีพเสริมให้กับชุมชน	ประชาชนในพื้นที่ ทต.ยางชุม	30,000	30,000	30,000	30,000	30,000	ประชาชนมีรายได้เพิ่มมากขึ้น	ประชาชนมีอาชีพเสริมและมี ความรู้ในการทอผ้าไหม	สำนักปลัด
9	ฝึกอบรมอาชีพการทำขนมไทย	เพื่อสร้างอาชีพเสริมให้กับชุมชน	ประชาชนในพื้นที่ ทต.ยางชุม	50,000	50,000	50,000	50,000	50,000	ประชาชนมีรายได้เพิ่มมากขึ้น	ประชาชนมีอาชีพเสริมและมี ความรู้ในการทำขนมไทย	สำนักปลัด
10	ฝึกอบรมอาชีพการผลิตน้ำยาล้างจาน ด้วยสมุนไพร	เพื่อสร้างอาชีพเสริมให้กับชุมชน	ประชาชนในพื้นที่ ทต.ยางชุม	30,000	30,000	30,000	30,000	30,000	ประชาชนมีรายได้เพิ่มมากขึ้น	ประชาชนมีอาชีพเสริมและมี ความรู้ในการผลิตน้ำยาล้างจาน ด้วยสมุนไพร	สำนักปลัด
11	ส่งเสริมอาชีพให้ประชาชน	เพื่อส่งเสริมให้ประชาชนมีอาชีพเสริม และมีรายได้เพิ่มมากขึ้น	ประชาชนในพื้นที่ ทต.ยางชุม	50,000	50,000	50,000	50,000	50,000	ประชาชนมีอาชีพเสริม และมีรายได้เพิ่มมากขึ้น	ประชาชนมีอาชีพเสริม และมี รายได้เพิ่มมากขึ้น	สำนักปลัด
รวม	11 โครงการ			840,000	840,000	840,000	840,000	840,000			

### 3.2 แผนงานการเกษตร

ที่	โครงการ	วัตถุประสงค์	เป้าหมาย (ผลผลิตของโครงการ)	งบประมาณ					ตัวชี้วัด (KPI)	ผลที่คาดว่าจะได้รับ	หน่วยงาน ที่รับผิดชอบหลัก
				2566 (บาท)	2567 (บาท)	2568 (บาท)	2569 (บาท)	2570 (บาท)			
1	จัดหาเมล็ดพันธุ์พืชหรือพันธุ์สัตว์	เพื่อให้เกษตรกรได้ใช้พันธุ์พืชหรือ พันธุ์สัตว์ ที่มีคุณภาพ สามารถเพิ่ม ผลผลิตได้มากขึ้น	เกษตรกรในเขตพื้นที่ ทต.ยางชุม	50,000	50,000	50,000	50,000	50,000	ร้อยละของเกษตรกร ที่ได้รับเมล็ดพันธุ์พืช และพันธุ์สัตว์	เกษตรกรได้ผลผลิตมากขึ้น	สำนักปลัด
รวม	1 โครงการ			50,000	50,000	50,000	50,000	50,000			

3.3 แผนงานการพาณิชย์

ที่	โครงการ	วัตถุประสงค์	เป้าหมาย (ผลผลิตของโครงการ)	งบประมาณ					ตัวชี้วัด (KPI)	ผลที่คาดว่าจะได้รับ	หน่วยงาน ที่รับผิดชอบหลัก
				2566 (บาท)	2567 (บาท)	2568 (บาท)	2569 (บาท)	2570 (บาท)			
1	จัดหาสถานที่พร้อมก่อสร้างตลาดสด	เพื่อส่งเสริมให้ประชาชนมีรายได้	พื้นที่ตลาดในเขต ทต.ยางชุม จำนวน 1 แห่ง	1,500,000	1,500,000	1,500,000	1,500,000	1,500,000	ตลาดสด 1 แห่ง	มีตลาดที่ถูกสุขลักษณะและ เทศบาลมีรายได้เพิ่มมากขึ้น	สำนักปลัด
2	จัดหาสถานที่ทำโรงฆ่าสัตว์	เพื่อใช้เป็นสถานที่โรงฆ่าสัตว์ถูกต้อง ได้มาตรฐาน	เทศบาลตำบลยางชุม มีสถานที่ไม่ การฆ่าสัตว์ถูกต้องตามหลักวิชาการ และเทศบาลมีการจัดเก็บรายได้ เพิ่มมากขึ้น	2,000,000	2,000,000	2,000,000	2,000,000	2,000,000	สถานที่ฆ่าสัตว์ถูกต้องหลักวิชาการ	มีสถานที่ฆ่าสัตว์ถูกต้องหลักวิชาการ	สำนักปลัด
รวม	2 โครงการ			3,500,000	3,500,000	3,500,000	3,500,000	3,500,000			

- ก. ยุทธศาสตร์จังหวัดที่ 5 การจัดการทรัพยากรธรรมชาติและสิ่งแวดล้อม เพื่อใช้ประโยชน์อย่างยั่งยืน  
 ข. ยุทธศาสตร์การพัฒนาของ อปท.ในเขตจังหวัดที่ 5 การจัดการทรัพยากรธรรมชาติและสิ่งแวดล้อม เพื่อใช้ประโยชน์อย่างยั่งยืน  
 4. ยุทธศาสตร์การพัฒนาตำบลทรัพยากรธรรมชาติและสิ่งแวดล้อม

4.1 แผนงานสาธารณสุข

ที่	โครงการ	วัตถุประสงค์	เป้าหมาย (ผลผลิตของโครงการ)	งบประมาณ					ตัวชี้วัด (KPI)	ผลที่คาดว่าจะได้รับ	หน่วยงาน ที่รับผิดชอบหลัก
				2566 (บาท)	2567 (บาท)	2568 (บาท)	2569 (บาท)	2570 (บาท)			
1	การจัดการขยะในชุมชน เช่น การคัดแยกขยะ, ขยะพิษ, ภาวะป้องกัน ฯลฯ	เพื่อกำจัดขยะมูลฝอยภายในพื้นที่รับผิดชอบ	คัดแยกขยะใหญ่ทุกลักษณะ	50,000	50,000	50,000	50,000	50,000	ขยะมูลฝอยในพื้นที่ลดลง	มีการคัดแยกประเภทของขยะให้เป็นระเบียบ ถูกสุขลักษณะ	สำนักงานปศุสัตว์
รวม	1 โครงการ			50,000	50,000	50,000	50,000	50,000			

4.2 แผนงานเกษตรและชุมชน

ที่	โครงการ	วัตถุประสงค์	เป้าหมาย (ผลผลิตของโครงการ)	งบประมาณ					ตัวชี้วัด (KPI)	ผลที่คาดว่าจะได้รับ	หน่วยงาน ที่รับผิดชอบหลัก
				2566 (บาท)	2567 (บาท)	2568 (บาท)	2569 (บาท)	2570 (บาท)			
1	จัดทำผังเมืองและโยธา	เพื่อจัดทำผังเมืองให้เป็นระเบียบ	ในพื้นที่เขตรับผิดชอบ ทด.ยางชุม	1,000,000	1,000,000	1,000,000	1,000,000	1,000,000	ระดับความเสร็จ	การจัดวางเมืองเป็นระบบขึ้น	กองช่าง
รวม	1 โครงการ			1,000,000	1,000,000	1,000,000	1,000,000	1,000,000			

4.3 แผนงานสร้างความเข้มแข็ง

ที่	โครงการ	วัตถุประสงค์	เป้าหมาย (ผลผลิตของโครงการ)	งบประมาณ					ตัวชี้วัด (KPI)	ผลที่คาดว่าจะได้รับ	หน่วยงาน ที่รับผิดชอบหลัก
				2566 (บาท)	2567 (บาท)	2568 (บาท)	2569 (บาท)	2570 (บาท)			
1	ส่งเสริมการใช้พลังงานแสงอาทิตย์ (โซลาร์เซลล์)	เพื่อส่งเสริมให้ประชาชนในพื้นที่ใช้โซลาร์พลังงานทดแทน	ส่งเสริมการใช้พลังงานแสงอาทิตย์ในพื้นที่ ทด.ยางชุม จำนวน 1 แห่ง	300,000	300,000	300,000	300,000	300,000	การใช้พลังงานแสงอาทิตย์ จำนวน 1 แห่ง	ประชาชนในพื้นที่สามารถลดค่าใช้จ่ายในครัวเรือนได้ และมีคุณภาพชีวิตที่ดีขึ้น	สำนักงานปศุสัตว์
รวม	1 โครงการ			300,000	300,000	300,000	300,000	300,000			

4.4 แผนงานอุตสาหกรรมและการโยธา

ที่	โครงการ	วัตถุประสงค์	เป้าหมาย (ผลผลิตของโครงการ)	งบประมาณ					ตัวชี้วัด (KPI)	ผลที่คาดว่าจะได้รับ	หน่วยงาน ที่รับผิดชอบหลัก
				2566 (บาท)	2567 (บาท)	2568 (บาท)	2569 (บาท)	2570 (บาท)			
1	ก่อสร้างรื้อรอบถนนชุมชน หมู่ 11	เพื่อป้องกันไม่ให้เกิดอุบัติเหตุในถนน ในการรักษาคุณภาพน้ำ	ก่อสร้างรื้อรอบถนนชุมชน หมู่ 11	200,000	200,000	200,000	200,000	200,000	รื้อรอบถนนชุมชน 1 แห่ง	ป้องกันอุบัติเหตุลงถนนมา	กองช่าง
2	ปรับปรุงภูมิทัศน์ภายในเทศบาล ทต.ยางชุม	เพื่อเป็นการปรับปรุงภูมิทัศน์ สภาพ แวดล้อมภายในเทศบาลอย่างชุม	ปรับปรุงภูมิทัศน์ทั้งภายในนอกและ ภายในสำนักงานเทศบาล	50,000	50,000	50,000	50,000	50,000	สภาพแวดล้อมภายใน องค์กรดีขึ้น	สภาพแวดล้อมภายในองค์กร ดีขึ้น	กองช่าง
3	ปรับปรุงภูมิทัศน์บริเวณพื้นที่สระเก็บ น้ำประปา หมู่ 5 บ้านถีน	เพื่อปรับปรุงบริเวณสระเก็บน้ำให้เป็น สาธารณสุขและสำหรับพักผ่อนหย่อนใจ	ปรับระดับ ท. คล. และปลูก ต้นไม้และหญ้าให้สวยงาม หมู่ 5	1,000,000	1,000,000	1,000,000	1,000,000	1,000,000	ประชาชนในพื้นที่ที่มี คุณภาพชีวิตที่ดีขึ้น	ประชาชนมีสถานที่พักผ่อน หย่อนใจ	กองช่าง
4	โครงการปรับปรุงภูมิทัศน์ภายใน สำนักงานเทศบาลต.ยางชุม	เพื่อเป็นการปรับปรุงภูมิทัศน์ สภาพแวดล้อมภายในเทศบาลตำบล	ปรับปรุงภูมิทัศน์ภายในสำนักงาน เทศบาลตำบลยางชุม	200,000	200,000	200,000	200,000	200,000	สภาพแวดล้อมภายใน องค์กร ดีขึ้น	สภาพแวดล้อมภายในองค์กรดีขึ้น	กองช่าง
รวม	4 โครงการ			1,450,000	1,450,000	1,450,000	1,450,000	1,450,000			

4.5 แผนงานการเกษตร

ที่	โครงการ	วัตถุประสงค์	เป้าหมาย (ผลผลิตของโครงการ)	งบประมาณ					ตัวชี้วัด (KPI)	ผลที่คาดว่าจะได้รับ	หน่วยงาน ที่รับผิดชอบหลัก
				2566 (บาท)	2567 (บาท)	2568 (บาท)	2569 (บาท)	2570 (บาท)			
1	ปลูกป่าเฉลิมพระเกียรติฯ	เพื่อปลูกต้นไม้ให้ประชาชนในพื้นที่ รู้จักหวงแหน และอนุรักษ์ป่า	ต้นไม้ในพื้นที่ที่มีปริมาณเพิ่มมากขึ้น	50,000	50,000	50,000	50,000	50,000	พื้นที่ป่าไม้ในพื้นที่เพิ่ม มากขึ้น	ประชาชนรัก/หวงแหน ทรัพยากรธรรมชาติ	สำนักปลัด
2	การดูแลฟื้นฟูและอนุรักษ์พื้นที่ป่า ในชุมชน	เพื่อปลูกต้นไม้ให้ประชาชนในพื้นที่ ดูแลและฟื้นฟูป่าในชุมชน	ป่าในพื้นที่เขตรับผิดชอบ ทต.ยางชุม	20,000	20,000	20,000	20,000	20,000	พื้นที่ป่ามีความ อุดมสมบูรณ์มากขึ้น ของกรวางผังเมือง	ประชาชนมีความรัก/หวงแหน ทรัพยากรธรรมชาติ	สำนักปลัด
3	การณรงค์ลดการเผาวัสดุเหลือใช้ทาง การเกษตรและลดการเผาป่าไม้	เพื่อเป็นการลดมลภาวะทางอากาศ และภาวะโลกร้อน	ประชาชนในพื้นที่ เขต ทต.ยางชุม	20,000	20,000	20,000	20,000	20,000	ภาวะโลกร้อนลดลง	ประชาชนในพื้นที่ที่มีคุณภาพ ชีวิตที่ดีขึ้น	สำนักปลัด
4	อนุรักษ์พันธุกรรมพืชอันเนื่องมาจาก พระราชดำริสมเด็จพระเทพ รัตนราชสุดาฯ	เพื่อสนองพระราชดำริ สมเด็จพระเทพ-รัตนราชสุดาฯ สยามบรม ราชกุมารี และปกป้องทรัพยากรพันธุกรรม ให้คงอยู่ตลอดไป	ทรัพยากรพันธุกรรมพืชในเขตพื้นที่ เทศบาลตำบลยางชุม	50,000	50,000	50,000	50,000	50,000	ทรัพยากรพันธุกรรมพืช คงอยู่คู่กับพื้นที่	ทรัพยากรพันธุกรรมพืช คงอยู่คู่กับพื้นที่	สำนักปลัด

ที่	โครงการ	วัตถุประสงค์	เป้าหมาย (ผลผลิตของโครงการ)	งบประมาณ					ตัวชี้วัด (KPI)	ผลที่คาดว่าจะได้รับ	หน่วยงาน ที่รับผิดชอบหลัก
				2566 (บาท)	2567 (บาท)	2568 (บาท)	2569 (บาท)	2570			
5	ก่อสร้างโรงเรียนจัดทำปุ๋ยหมัก	เพื่อเป็นโรงเรียนสาธิตต้นแบบในการ จัดทำปุ๋ยหมักอินทรีย์	ก่อสร้างโรงเรียนจัดทำปุ๋ยหมัก ขนาด 4 x 6 เมตร ที่ สมง. ทด. ยางชุม	100,000	100,000	100,000	100,000	100,000	- มีปุ๋ยหมักอินทรีย์ใช้ งาน - ใช้เป็นโรงเรียน สาธิตต้นแบบ	ทต.ยางชุมมีโรงเรียนสาธิตใน การจัดทำปุ๋ยหมักจากวัสดุพืชไว้ใช้ ประโยชน์	สำนักปลัด
6	อนุรักษ์ทรัพยากรธรรมชาติและ สิ่งแวดล้อม	เพื่อปลูกจิตสำนึกให้ประชาชนในพื้นที่ อนุรักษ์ทรัพยากรธรรมชาติและ สิ่งแวดล้อมในชุมชน	พื้นที่รับผิดชอบเทศบาลตำบลยาง ชุม	50,000	50,000	50,000	50,000	50,000	พื้นที่มีความอุดมสมบูรณ์ เพิ่มมากขึ้น	ประชาชนมีความรัก/หวงแหน ทรัพยากรธรรมชาติ	
รวม	6 โครงการ			290,000	290,000	290,000	290,000	290,000			

- ก. ยุทธศาสตร์จังหวัดที่ 6 การเสริมสร้างความมั่นคง ความปลอดภัยในชีวิตและทรัพย์สินของประชาชน  
 ข. ยุทธศาสตร์การพัฒนาของ อปท. ในเขตจังหวัดที่ 6 การเสริมสร้างความมั่นคง ความปลอดภัยในชีวิตและทรัพย์สินของประชาชน  
 ยุทธศาสตร์การพัฒนาของ อปท. ในเขตจังหวัดที่ 7 การบริหารจัดการแบบบูรณาการ  
 5. ยุทธศาสตร์การพัฒนาด้านบริหารกิจการบ้านเมืองที่ดี

5.1 แผนงานบริหารงานทั่วไป

ที่	โครงการ	วัตถุประสงค์	เป้าหมาย (ผลผลิตของโครงการ)	งบประมาณ					ตัวชี้วัด (KPI)	ผลที่คาดว่าจะได้รับ	หน่วยงาน ที่รับผิดชอบหลัก
				2566 (บาท)	2567 (บาท)	2568 (บาท)	2569 (บาท)	2570 (บาท)			
1	ประชาสัมพันธ์	เพื่อให้ประชาชนได้มีส่วนร่วมในการแสดงความคิดเห็น เสนอปัญหาและความต้องการในการพัฒนาท้องถิ่น	จัดประชุมประชาคมระดับหมู่บ้านหรือระดับตำบล	30,000	30,000	30,000	30,000	30,000	จำนวนประชาชนผู้เข้าร่วมกิจกรรม	ประชาชนได้มีส่วนร่วมแสดงความคิดเห็นในการพัฒนาท้องถิ่น	สำนักปลัด
2	การจัดทำแผนชุมชนแบบบูรณาการ	เพื่อส่งเสริมการพัฒนาชุมชน	ผู้ชุมชน และประชาชน ทั้ง 8 หมู่บ้าน	15,000	15,000	15,000	15,000	15,000	จำนวนผู้เข้าร่วมกิจกรรม	การพัฒนาชุมชนเป็นไปอย่างมีประสิทธิภาพสอดคล้องกับสถานการณ์ในปัจจุบัน	สำนักปลัด
3	การจัดนิทรรศการวันเทศบาล (วันที่ 24 เม.ย. ของทุกปี)	เพื่อประชาสัมพันธ์ให้ประชาชนในพื้นที่ได้รับทราบการปฏิบัติงานของเทศบาล	ในพื้นที่สำนักงานเทศบาล ตำบลยางชุม	15,000	15,000	15,000	15,000	15,000	ประชาชนในพื้นที่ที่	ประชาชนได้รับทราบผลการปฏิบัติงานของเทศบาล	สำนักปลัด
4	จัดทำวารสาร สื่อสิ่งพิมพ์ และติดตั้งระบบโทรคมนาคม	เพื่อเผยแพร่ข้อมูลข่าวสารทางราชการและประชาสัมพันธ์ผลงานของเทศบาล	วารสารสิ่งพิมพ์ และระบบโทรคมนาคม	100,000	100,000	100,000	100,000	100,000	ประชาชนในพื้นที่ที่มีความพึงพอใจในการบริหารงานของเทศบาล	ประชาชนได้ทราบข้อมูลของราชการและการดำเนินงานโครงการ/กิจกรรมของเทศบาล	สำนักปลัด
5	ฝึกอบรม สัมมนาหรือศึกษาดูงาน	เพื่อศึกษาเรียนรู้การปฏิบัติงานนอกสถานที่ สำหรับนำมาปฏิบัติงานเพิ่มประสิทธิภาพให้แก่องค์กร	จัดทัศนศึกษา/ดูงานนอกสถานที่ ให้ประชาชน/บุคลากร/กลุ่มองค์กร สมาชิก อปท. ในพื้นที่	500,000	500,000	500,000	500,000	500,000	ร้อยละของจำนวนผู้เข้าร่วมโครงการ	การปฏิบัติงานของบุคลากร พยายาม ผู้นำชุมชน มีประสิทธิภาพมากขึ้น	สำนักปลัด
6	ฝึกอบรมพัฒนาบุคลากร	เพื่อให้บุคลากร ผู้บริหารและสมาชิกสภา ทด. ยางชุม ได้รับความรู้ใหม่ ๆ เพิ่มขึ้น	พนักงานเทศบาล, ลูกจ้าง, พนักงานจ้าง, ผู้บริหาร, สมาชิกสภา	100,000	100,000	100,000	100,000	100,000	ร้อยละของจำนวนผู้เข้าร่วมโครงการ	การปฏิบัติงานของบุคลากร พยายาม ชุม มีประสิทธิภาพมากขึ้น	สำนักปลัด
7	ปรับปรุงต่อเติมอาคารสำนักงาน เทศบาลตำบลยางชุม สำนักปลัด	เพื่อรองรับบุคลากรและภารกิจที่เพิ่มขึ้น	ต่อเติมอาคารสำนักงาน สำนักปลัด	400,000	400,000	400,000	400,000	400,000	เทศบาลตำบลยางชุมมีสถานที่ทำงานเพียงพอ กับจำนวนพนักงาน	เพื่อให้เทศบาลมีสถานที่ทำงานเพียงพอกับจำนวนพนักงาน และมีสถานที่รองรับประชาชนที่มาติดต่อราชการ	สำนักปลัด

ที่	โครงการ	วัตถุประสงค์	เป้าหมาย (ผลผลิตของโครงการ)	งบประมาณ					ตัวชี้วัด (KPI)	ผลที่คาดว่าจะได้รับ	หน่วยงาน ที่รับผิดชอบหลัก
				2566 (บาท)	2567 (บาท)	2568 (บาท)	2569 (บาท)	2570 (บาท)			
8	ติดตั้งระบบ WiFi	เพื่อให้ประชาชนสามารถรับรู้อินเทอร์เน็ต เป็นปัจจุบันและทันสมัยทั้งด้าน การศึกษา สังคม ฯลฯ	ในพื้นที่ที่ประชาชนสามารถรับผลิตของ เทศบาลตำบลยางชุม	40,000 (บาท)	40,000 (บาท)	40,000 (บาท)	40,000 (บาท)	40,000 (บาท)	ร้อยละของจำนวนผู้ใช้ บริการ	ประชาชนสามารถรับรู้อินเทอร์เน็ต เป็นปัจจุบันและทันสมัยทั้งด้าน การศึกษา สังคม ฯลฯ	สำนักปลัด
9	จัดทำแผนที่ภาษีและทะเบียนทรัพย์สิน	เพื่อใช้เป็นข้อมูลในการจัดเก็บภาษี	สำรวจ จัดเก็บทุกหมู่บ้านในเขต รับผิดชอบของ ทต.ยางชุม	1,000,000	1,000,000	1,000,000	1,000,000	1,000,000	การปฏิบัติงานมี ประสิทธิภาพมากขึ้น	การจัดเก็บภาษีมีประสิทธิภาพ มากขึ้น	กองคลัง
10	ก่อสร้างอาคารเก็บพัสดุ ครุภัณฑ์	เพื่อเทศบาลตำบลยางชุมมีพื้นที่เก็บ พัสดุ ครุภัณฑ์ ให้เป็นระเบียบเรียบร้อย	ก่อสร้างอาคารเก็บพัสดุ ออกบริการจัดเก็บภาษีและ ให้ความรู้แก่ประชาชน ทุกหมู่บ้าน ในเขต ทต.ยางชุม	600,000	600,000	600,000	600,000	600,000	อาคารเก็บพัสดุ 1 แห่ง	มีสถานที่เก็บพัสดุ ครุภัณฑ์ เป็นระเบียบเรียบร้อย	กองคลัง
11	บริการประชาชนในการจัดเก็บภาษี นอกสถานที่	เพื่อบริการจัดเก็บภาษี และให้ความรู้ ประชาชนนอกสถานที่	ออกบริการจัดเก็บภาษีและ ให้ความรู้แก่ประชาชน ทุกหมู่บ้าน ในเขต ทต.ยางชุม	10,000	10,000	10,000	10,000	10,000	ร้อยละของจำนวน ประชาชนที่เข้าร่วม โครงการ	ประชาชนได้รับความรู้และ สะดวกในการชำระภาษี	กองคลัง
12	เปลี่ยนหลอดไฟภายในสำนักงาน เป็นหลอด LED	เพื่อเปลี่ยนหลอดไฟภายใน สำนักงานทต.ยางชุม เป็นหลอด LED และเพื่อเป็นการลดพลังงาน	บริเวณเทศบาลตำบลยางชุม	100,000	100,000	100,000	100,000	100,000	ค่าใช้จ่ายไฟฟ้าของ ทต.ยางชุมลดลง	ทต.ยางชุม สามารถลดการใช้ พลังงานไฟฟ้า และทำให้ ประหยัดงบประมาณ	สำนักปลัด
13	กันห้องเพื่อจัดทำศูนย์ข้อมูลข่าวสาร	เพื่อจัดทำห้องศูนย์ข้อมูลข่าวสารให้ เป็นสัดส่วน และเพื่อบริการประชาชน	กันห้องข้อมูลข่าวสารขนาด 3 x 3 ม. จำนวน 1 ห้อง	100,000	100,000	100,000	100,000	100,000	ทต.ยางชุม มีศูนย์ข้อมูล ข่าวสารที่เป็นสัดส่วน และ เป็นไปตามระเบียบฯ	ประชาชนสามารถค้นหาข้อมูล ข่าวสารได้สะดวก รวดเร็วมาก ยิ่งขึ้น	สำนักปลัด
14	ขอรับการสนับสนุนการจัดหาอุปกรณ์ ในศูนย์รวมข้อมูลข่าวสาร	เพื่อเป็นศูนย์ข้อมูลข่าวสารบริการ ประชาชน	ศูนย์ข้อมูลฯ ประจำอำเภอจัด โดยอุตสาหกรรม งป.ให้ อปท.อื่น	20,000	20,000	20,000	20,000	20,000	ศูนย์ข้อมูลฯ มีประสิทธิภาพ	ประชาชนได้รับความสะดวกและ เป็นแหล่งเรียนรู้	สำนักปลัด
15	ปรับปรุงจัดทำระบบโทรศัพท์ภายใน สำนักงาน	จัดทำ จัดหาตู้สาขาโทรศัพท์ และ โทรศัพท์ พร้อมระบบโทรศัพท์ภายใน สำนักงาน ในสำนักกองต่างๆ	เพื่อปรับปรุงระบบโทรศัพท์ภายใน โทรศัพท์ภายในสำนักงาน	50,000	50,000	50,000	50,000	50,000	สำนักงานมีเครื่องมือที่ ทันสมัยในการใช้งานและ การปฏิบัติงานได้อย่าง สะดวกรวดเร็วทันต่อ ระยะเวลาที่กำหนด	สำนักกองสามารถติดต่อและ ประสานงานภายในได้อย่าง สะดวกและรวดเร็วทันต่อ พื้นที่แห่งเวลา	สำนักปลัด

ที่	โครงการ	วัตถุประสงค์	เป้าหมาย (ผลผลิตของโครงการ)	งบประมาณ					ตัวชี้วัด (KPI)	ผลที่คาดว่าจะได้รับ	หน่วยงาน ที่รับผิดชอบหลัก
				2566 (บาท)	2567 (บาท)	2568 (บาท)	2569 (บาท)	2570 (บาท)			
16	ศูนย์บริการร่วมในการช่วยเหลือประชาชนของ อปท. อำเภออุตุจัด	เพื่อให้การส่งเสริมสนับสนุน อปท. ในเขตอำเภออุตุจัด หน่วยงนราชการ และประชาชน และประสานงานกับ อปท. ส่วนราช หน่วยงานอื่น เพื่อให้ความช่วยเหลือประชาชน	อุดหนุนงบประมาณให้ อปท. อื่น ในเขตอำเภออุตุจัด	20,000 (บาท)	20,000 (บาท)	20,000 (บาท)	20,000 (บาท)	2570 (บาท)	ศูนย์บริการร่วมในการช่วยเหลือประชาชนมีประสิทธิภาพ มากขึ้น	อปท. ได้รับการประสานในการติดต่อและอำนวยความสะดวกได้อย่างรวดเร็ว สามารถปฏิบัติภารกิจในการสนับสนุนช่วยเหลือ อปท. ได้ครอบคลุม รวมถึงการให้บริการแก่ประชาชน	สำนักปลัด
17	กิจกรรม 5 ส.	เพื่อให้หน่วยงานมีความเป็นระเบียบเรียบร้อย	สำนักงานเทศบาล	-	-	-	-	-	บุคลากรเทศบาลมีความพึงพอใจ ร้อยละ 80	เทศบาลมีสถานที่ทำงานน่าอยู่	สำนักปลัด
18	ลดขั้นตอนและระยะเวลาปฏิบัติงานราชการ	เพื่อเป็นการลดขั้นตอนในการปฏิบัติราชการ	พนักงานเทศบาล ลูกจ้าง พนักงานจ้าง ทุกส่วน/กอง	-	-	-	-	-	ประชาชนมีความพึงพอใจ ร้อยละ 80	ประชาชนมีมติต่อราชการมีความพึงพอใจในการให้บริการ	สำนักปลัด/กองคลัง/กองช่าง/กองการศึกษา
19	ทำดีด้วยหัวใจ ลดรับ ลดให้ ลดใช้ถุงพลาสติก และใช้กล่องโฟม	เพื่อส่งเสริมสนับสนุนให้บุคลากรในหน่วยงาน ลดใช้ถุงพลาสติกและงดใช้กล่องโฟม	พนักงานเทศบาล ลูกจ้าง พนักงานจ้าง ทุกส่วน/กอง	-	-	-	-	-	บุคลากรเทศบาลมีความพึงพอใจ ร้อยละ 80	ปริมาณการใช้ถุงพลาสติกและกล่องโฟมลดลง	สำนักปลัด/กองคลัง/กองช่าง/กองการศึกษา
20	Big Cleaning Day	เพื่อให้องค์กรมีความเป็นระเบียบเรียบร้อย เพิ่มประสิทธิภาพและคุณภาพของงาน	พนักงานเทศบาล ลูกจ้าง พนักงานจ้าง ทุกส่วน/กอง	-	-	-	-	-	ประชาชนมีความพึงพอใจ ร้อยละ 80	เทศบาลมีภาพแวดล้อมที่สะอาดสวยงาม ทำให้คุณภาพชีวิตการทำงานดีขึ้น	สำนักปลัด/กองคลัง/กองช่าง/กองการศึกษา
21	รณรงค์การใช้ถุงผ้า ใส่ใจสิ่งแวดล้อม	เพื่อลดปัญหาโลกร้อนและลดปริมาณขยะมูลฝอย	พนักงานเทศบาล ลูกจ้าง พนักงานจ้าง ทุกส่วน/กอง	-	-	-	-	-	บุคลากรเทศบาลมีความพึงพอใจ ร้อยละ 80	ปริมาณของขยะมูลฝอยลดลง และมีสภาพแวดล้อมที่ดีขึ้น	สำนักปลัด/กองคลัง/กองช่าง/กองการศึกษา
22	ใส่ผ้าไทย ใช้ถุงผ้า หัวตะกร้า ถ้อยเป็นโต	เพื่อเป็นการรณรงค์ลดการใช้ถุงพลาสติกและโฟม และส่งเสริม การแต่งกายชุดพื้นเมือง	คณะผู้บริหาร/บุคลากรในสังกัด พต.ยงชุม	-	-	-	-	-	ผู้เข้าร่วมโครงการไม่น้อยกว่า ร้อยละ 80	มีการลดปริมาณขยะ มูลฝอยจากพื้นทาง โดยการใช้ถุงพลาสติก และกล่องโฟมในสำนักงาน และเป็นทรงเสริมและอนุรักษ์ ผ้าไทยในพื้นที่	สำนักปลัด กองการศึกษา

ที่	โครงการ	วัตถุประสงค์	เป้าหมาย (ผลผลิตของโครงการ)	งบประมาณ				ตัวชี้วัด (KPI)	ผลที่คาดว่าจะได้รับ	หน่วยงาน ที่รับผิดชอบหลัก
				2566 (บาท)	2567 (บาท)	2568 (บาท)	2569 (บาท)			
23	กิจกรรมป้องกันและปราบปรามการทุจริตและประพฤติมิชอบ	เพื่อสร้างจิตสำนึกและความตระหนักในหน้าที่ความรับผิดชอบ และผลกระทบที่เกิดขึ้นจากปัญหาการทุจริต	คณะผู้บริหาร/บุคลากรในสังกัด ทต.ยางชุม	-	-	-	-	ผู้เข้าร่วมกิจกรรมมีจิตสำนึกและความตระหนักในหน้าที่ความรับผิดชอบ และผลกระทบที่เกิดขึ้นจากปัญหาการทุจริตมากขึ้น	สำนักปลัด	
รวม	23 โครงการ			3,100,000	3,100,000	3,100,000	3,100,000	3,100,000		

5.2 แผนงานการรักษาความสงบภายใน

ที่	โครงการ	วัตถุประสงค์	เป้าหมาย (ผลผลิตของโครงการ)	งบประมาณ				ตัวชี้วัด (KPI)	ผลที่คาดว่าจะได้รับ	หน่วยงาน ที่รับผิดชอบหลัก
				2566 (บาท)	2567 (บาท)	2568 (บาท)	2569 (บาท)			
1	ปรับปรุงต่อเติมอาคารป้องกันฯ ทต.ยางชุม	เพื่อปรับปรุงต่อเติมอาคารป้องกันฯ ทต.ยางชุม	ปรับปรุงต่อเติมอาคารป้องกันฯ ทต.ยางชุม	400,000	400,000	400,000	400,000	400,000	เพื่อให้เทศบาลมีสถานที่ทำงานที่เพียงพอกับการปฏิบัติงาน ปฏิบัติงาน	สำนักปลัด
2	ก่อสร้างอาคารจัดระดับเพลิงพร้อมห้องเก็บอุปกรณ์ที่ใช้ในงานป้องกันฯ	เพื่อเป็นที่จัดเตรียมอุปกรณ์และระดับเพลิง และมีห้องเก็บอุปกรณ์ที่ใช้ในงานป้องกันฯ	อาคารจัดระดับเพลิงพร้อมห้องเก็บอุปกรณ์ที่ใช้ในงานป้องกันฯ จำนวน 1 แห่ง	250,000	250,000	250,000	250,000	250,000	รอนยด์ของเทศบาลตำบลยางชุมมีความปลอดภัยและไม่เกิดความเสียหายก่อนเวลานับควรร และเจ้าหน้าที่ห้องเก็บวัสดุ ที่มีความปลอดภัย	สำนักปลัด
รวม	2 โครงการ			650,000	650,000	650,000	650,000	650,000		



ที่	โครงการ	วัตถุประสงค์	เป้าหมาย (ผลผลิตของโครงการ)	งบประมาณ					ตัวชี้วัด (KPI)	ผลที่คาดว่าจะได้รับ	หน่วยงาน ที่รับผิดชอบหลัก
				2566 (บาท)	2567 (บาท)	2568 (บาท)	2569 (บาท)	2570 (บาท)			
5	โครงการปรับปรุงซ่อมแซม ห้องน้ำศูนย์พัฒนาเด็กเล็ก วัดศรีสว่างอารมณ์	เพื่อปรับปรุง ซ่อมแซมห้องน้ำ ของ ศพด.วัดศรีสว่างอารมณ์ ให้มีคุณภาพ มาตรฐาน เหมาะสมกับเด็กปฐมวัย	ปรับปรุงซ่อมแซมห้องน้ำ ศพด. วัดศรีสว่างอารมณ์ จำนวน ๑ แห่ง	10,000	10,000	10,000	10,000	10,000	ศพด.วัดศรีสว่างอารมณ์ มีห้องน้ำที่เหมาะสม กับเด็กนักเรียน	ห้องน้ำของ ศพด.วัดศรีสว่าง อารมณ์มีมาตรฐานสะอาด ปลอดภัย เหมาะสมและ เพียงพอต่อเด็ก	กองการศึกษา
6	โครงการปรับปรุงซ่อมแซม หลังคาศูนย์พัฒนาเด็กเล็ก วัดทุ่งสว่างโนนทอง	เพื่อแก้ไขปัญหาหลังคาชำรุด และรั่วซึมในฤดูฝน	ปรับปรุง ซ่อมแซมหลังคาอาคาร ศพด.วัดทุ่งสว่างโนนทอง	25,000	25,000	25,000	25,000	25,000	ศพด.วัดทุ่งสว่างโนนทอง มีหลังคาที่มั่นคง ถาวร	หลังคาศูนย์พัฒนาเด็กเล็กให้ ใช้งานได้ดี สามารถแก้ไขปัญหา น้ำรั่วซึ่งในฤดูฝนได้	กองการศึกษา
7	โครงการสร้างลาน คอนกรีต สนามเด็กเล่นศพด. วัดทุ่งสว่างโนนทอง	เพื่อให้พื้นที่บริเวณด้านนอก อาคารมีความสะอาด ปลอดภัย เหมาะสมต่อการจัดการเรียนรู้ ของเด็ก	บริเวณรอบนอกอาคารศูนย์ พัฒนาเด็กเล็กวัดทุ่งสว่างโนนทอง	70,000	70,000	70,000	70,000	70,000	ศพด.วัดทุ่งสว่างโนนทอง มีลานคอนกรีตเหมาะสม ต่อการเรียนรู้	พื้นที่บริเวณรอบนอกตัวอาคาร มีความสะอาดปลอดภัย เหมาะ สมต่อการเรียนรู้	กองการศึกษา
8	โครงการปรับปรุงต่อเติม อาคารศูนย์พัฒนาเด็กเล็ก วัดศรีชมชื่น	เพื่อปรับปรุง ต่อเติมอาคาร ศูนย์พัฒนาเด็กเล็กให้มีขนาด พื้นที่ใช้สอยเหมาะสม เพียงพอต่อเด็ก	ปรับปรุง ต่อเติมอาคารศูนย์ พัฒนาเด็กเล็กวัดศรีชมชื่น	80,000	80,000	80,000	80,000	80,000	ศพด.วัดศรีชมชื่น มีอาคารเพียงพอต่อเด็ก	อาคารศูนย์พัฒนาเด็กเล็กให้มี ขนาดพื้นที่ใช้สอยเหมาะสม เพียงพอต่อเด็ก	กองการศึกษา
9	โครงการปรับปรุงต่อเติม อาคารศูนย์พัฒนาเด็กเล็ก วัดโพธิ์ศรี	เพื่อปรับปรุง ต่อเติมอาคาร ศูนย์พัฒนาเด็กเล็กให้มีขนาด พื้นที่ใช้สอยเหมาะสมเพียงพอ ต่อเด็ก	ปรับปรุง ต่อเติมอาคารศูนย์ พัฒนาเด็กเล็กวัดโพธิ์ศรี	100,000	100,000	100,000	100,000	100,000	ศพด.วัดโพธิ์ศรี มีอาคารที่เพียงพอต่อเด็ก	อาคาร ศพด.วัดโพธิ์ศรีมีขนาดพื้นที่ ใช้สอยภายในอาคารเหมาะสม เพียงพอต่อเด็ก	กองการศึกษา
10	โครงการสร้างรั้วศูนย์ พัฒนาเด็กเล็กโพธิ์ศรี	เพื่อความมั่นคงส่วนสองพื้นที่ และความปลอดภัยสำหรับเด็ก	ก่อสร้างรั้วล้อมรอบอาคาร ศพด. วัดโพธิ์ศรี	50,000	50,000	50,000	50,000	50,000	ศพด.วัดโพธิ์ศรี	อาคาร ศพด.วัดโพธิ์ศรีมีขนาด พื้นที่ใช้สอยภายในอาคาร เหมาะสมเพียงพอต่อเด็ก	กองการศึกษา
11	โครงการปรับปรุงซ่อมแซม ศูนย์พัฒนาเด็กเล็ก วัดธาตุยางชุม	เพื่อปรับปรุง ซ่อมแซมอาคาร ศูนย์พัฒนาเด็กเล็กที่เก่าแก่ ขาด ทรุดโทรมให้สภาพให้การได้	ก่อสร้างรั้วล้อมรอบอาคาร ศพด. วัดธาตุยางชุม	300,000	300,000	300,000	300,000	300,000	ศพด.วัดธาตุยางชุม มีอาคารที่มั่นคงแข็งแรง	อาคารศูนย์พัฒนาเด็กเล็กวัดธาตุ ยางชุม มีความมั่นคงแข็งแรง เหมาะสมต่อการจัดการเรียนรู้	กองการศึกษา

ที่	โครงการ	วัตถุประสงค์	เป้าหมาย (ผลผลิตของโครงการ)	งบประมาณ					ตัวชี้วัด (KPI)	ผลที่คาดว่าจะได้รับ	หน่วยงาน ที่รับผิดชอบหลัก
				2566 (บาท)	2567 (บาท)	2568 (บาท)	2569 (บาท)	2570 (บาท)			
12	โครงการปรับปรุงซ่อมแซมรั้วล้อมรอบศูนย์พัฒนาเด็กเล็ก ศพด.วัดธาตุขางชุม	เพื่อความเป็นสัดส่วนของพื้นที่และความปลอดภัยสำหรับเด็ก	ก่อสร้างรั้วล้อมรอบอาคาร ศพด.วัดธาตุขางชุม	20,000 (บาท)	20,000 (บาท)	20,000 (บาท)	20,000 (บาท)	20,000 (บาท)	ศพด.วัดธาตุขางชุม มีรั้วรอบพื้นที่เกิดความปลอดภัยของเด็ก	กองการศึกษา	
13	จัดหาพื้นที่ก่อสร้างศูนย์พัฒนาเด็กเล็กเทศบาลตำบลยางชุม	เพื่อเป็นพื้นที่ก่อสร้าง ศพด.เทศบาลตำบลยางชุม	พื้นที่ก่อสร้างศูนย์พัฒนาเด็กเล็กเทศบาลตำบลยางชุม	700,000 (บาท)	700,000 (บาท)	850,000 (บาท)	1,000,000 (บาท)	มีนักเรียนมีสถานที่เรียนที่ดีและมีความปลอดภัย	เด็กเล็กมีสถานที่เรียนที่ดีและได้มาตรฐาน	กองการศึกษา	
14	ปรับปรุงซ่อมแซมห้องน้ำ ณ ศูนย์พัฒนาเด็กเล็กวัดทุ่งสว่างโนนทอง บ.โนนทอง	เพื่อให้ศูนย์พัฒนาเด็กเล็กมีห้องน้ำที่ถูกละสุขลักษณะ	ปรับปรุงซ่อมแซมห้องน้ำ ณ ศูนย์พัฒนาเด็กเล็กวัดทุ่งสว่างโนนทอง ขนาดอาคารกว้าง 2.00 ม. ยาว 3 ม. หมู่ 7 บ้านโนนทอง	50,000 (บาท)	50,000 (บาท)	50,000 (บาท)	50,000 (บาท)	นักเรียนมีห้องน้ำที่ถูกละสุขลักษณะ	เด็ก ศพด.มีห้องน้ำที่ถูกละสุขลักษณะ	กองการศึกษา	
15	โครงการก่อสร้าง อาคารศูนย์พัฒนาเด็กเล็กพร้อมรั้ว ศูนย์พัฒนาเด็กเล็กวัดธาตุขางชุม	เพื่อให้ ศพด.มีอาคารเรียนที่มีมาตรฐาน อาคาร สภาพแวดล้อมร่มรื่น เพิ่มแหล่งเรียนรู้ และนักเรียนมีสุขภาพแข็งแรง	ศพด.มีอาคารเรียนที่มีมาตรฐาน มีสภาพแวดล้อมร่มรื่น เพิ่มแหล่งเรียนรู้ และนักเรียนมีสุขภาพแข็งแรง	500,000 (บาท)	500,000 (บาท)	500,000 (บาท)	500,000 (บาท)	อาคารระวีศพด. มีความแข็งแรง และตรงตามมาตรฐาน	เด็กเล็กในพื้นที่ที่มีสถานที่เรียนที่ดีและมีมาตรฐานถูกต้องตามระเบียบ	กองการศึกษา	
16	โครงการสร้างสนามเด็กเล่นสร้างปัญญา ศูนย์พัฒนาเด็กเล็กวัดธาตุขางชุม	เพื่อส่งเสริมพัฒนาการเด็กครอบคลุมทั้ง 4 ด้าน โดยผ่านการเล่น	เด็กปฐมวัยในศูนย์พัฒนาเด็กเล็ก	30,000 (บาท)	30,000 (บาท)	30,000 (บาท)	30,000 (บาท)	นักเรียนมีพัฒนาการที่ดีทั้ง 5 ด้าน	เด็กมีความสุข ได้รับการเพิ่มพลังสมองจากการเคลื่อนไหวร่างกายทุกด้าน เหมาะสมตามวัย	กองการศึกษา	
17	โครงการสร้างสนามเด็กเล่นตามหลักการพัฒนาสมอง (BBL) ศูนย์พัฒนาเด็กเล็กวัดธาตุขางชุม	เพื่อให้เด็กปฐมวัยทั้งด้านร่างกาย อารมณ์-จิตใจ สังคมและสติปัญญา	เด็กปฐมวัยในศูนย์พัฒนาเด็กเล็ก	15,000 (บาท)	15,000 (บาท)	15,000 (บาท)	15,000 (บาท)	นักเรียนมีพัฒนาการที่ดีทั้ง 5 ด้าน	เด็กได้รับการพัฒนาทางด้านร่างกาย อารมณ์-จิตใจ สังคมและสติปัญญา	กองการศึกษา	
18	โครงการสร้างสนามเด็กเล่นสร้างปัญญา ศูนย์พัฒนาเด็กเล็กวัดศรีสว่างอารมณ์	เพื่อส่งเสริมพัฒนาการเด็กครอบคลุมทั้ง 4ด้าน โดยผ่านการเล่น	สร้างสนามเด็กเล่นสร้างปัญญา จำนวน 4 สนาม	30,000 (บาท)	30,000 (บาท)	30,000 (บาท)	30,000 (บาท)	นักเรียนมีพัฒนาการที่ดีทั้ง 5 ด้าน	เด็กมีความสุข ได้รับการเพิ่มพลังสมองจากการเคลื่อนไหวร่างกายทุกด้าน เหมาะสมตามวัย	กองการศึกษา	
19	โครงการสร้างสนามเด็กเล่นตามหลักการพัฒนาสมอง (BBL) ศูนย์พัฒนาเด็กเล็กวัดศรีสว่างอารมณ์	เพื่อให้เด็กปฐมวัยทั้งด้านร่างกาย อารมณ์-จิตใจ สังคมและสติปัญญา	เด็กปฐมวัยในศูนย์พัฒนาเด็กเล็ก	15,000 (บาท)	15,000 (บาท)	15,000 (บาท)	15,000 (บาท)	นักเรียนมีพัฒนาการที่ดีทั้ง 5 ด้าน	เด็กได้รับการพัฒนาทางด้านร่างกาย อารมณ์-จิตใจ สังคมและสติปัญญา	กองการศึกษา	

ที่	โครงการ	วัตถุประสงค์	เป้าหมาย (ผลผลิตของโครงการ)	งบประมาณ					ตัวชี้วัด (KPI)	ผลที่คาดว่าจะได้รับ	หน่วยงาน ที่รับผิดชอบหลัก
				2566 (บาท)	2567 (บาท)	2568 (บาท)	2569 (บาท)	2570 (บาท)			
20	โครงการสร้างสนามเด็กเล่นสร้างปัญญา ศูนย์พัฒนาเด็กเล็กวัดทุ่งสว่างโนนทอง	เพื่อส่งเสริมพัฒนาการเด็กครอบครัว 4 ด้าน โดยผ่านการเล่น	สร้างสนามเด็กเล่นสร้างปัญญา จำนวน 4 สนาม	50,000	50,000	50,000	50,000	50,000	นักเรียนมีพัฒนาการที่ดี ทั้ง 5 ด้าน	เด็กมีความสุข ได้รับการเพิ่มพลังสมองจากการเคลื่อนไหวร่างกายทุกด้าน เหมาะสมตามวัย	กองการศึกษา
21	โครงการจัดทำรั้วรอบศูนย์พัฒนาเด็กเล็กวัดทุ่งสว่างโนนทอง	เพื่อจัดทำรั้วรอบศูนย์พัฒนาเด็กเล็กวัดทุ่งสว่างโนนทอง	ศูนย์พัฒนาเด็กเล็กวัดทุ่งสว่างโนนทอง	40,000	40,000	40,000	40,000	40,000	ศพด.มีรั้วล้อมรอบ และเกิดความปลอดภัยต่อนักเรียน	ศูนย์พัฒนาเด็กเล็กมีรั้วมิดชิด ป้องกันอันตรายที่จะเกิดขึ้นกับเด็ก	กองการศึกษา
22	โครงการก่อสร้าง อ่างล้างหน้าสำหรับเด็ก ศูนย์พัฒนาเด็กเล็กวัดทุ่งสว่างโนนทอง	เพื่อก่อสร้างอ่างล้างหน้าแปรงฟันสำหรับเด็กนักเรียน	ศูนย์พัฒนาเด็กเล็กวัดทุ่งสว่างโนนทอง	30,000	30,000	30,000	30,000	30,000	ศพด.มีอ่างล้างพื้นที่เหมาะสมกับนักเรียน	ศูนย์พัฒนาเด็กเล็กมีอ่างล้างหน้าแปรงฟันที่เหมาะสมตามสุขอนามัย	กองการศึกษา
23	โครงการเทพื้นรอบศูนย์พัฒนาเด็กเล็กวัดทุ่งสว่างโนนทอง	เพื่อให้สถานที่รอบศูนย์พัฒนาเด็กเล็กมีที่ที่เหมาะสมและปลอดภัย	ศูนย์พัฒนาเด็กเล็กวัดทุ่งสว่างโนนทอง	100,000	100,000	100,000	100,000	100,000	ศพด.มีสถานที่เหมาะสมและปลอดภัยในการจัดการเรียนการสอน	ศูนย์พัฒนาเด็กเล็กมีสถานที่รอบศูนย์พัฒนาเด็กเล็กมีที่ที่เหมาะสมและปลอดภัย	กองการศึกษา
24	โครงการสร้างห้องน้ำสำหรับเด็ก ศูนย์พัฒนาเด็กเล็กวัดทุ่งสว่างโนนทอง	เพื่อก่อสร้างห้องน้ำสำหรับเด็กนักเรียน	ศูนย์พัฒนาเด็กเล็กวัดทุ่งสว่างโนนทอง	60,000	60,000	60,000	60,000	60,000	นักเรียนมีห้องน้ำที่ถูกต้องเหมาะสม	เด็กนักเรียนมีห้องน้ำที่เหมาะสม ถูกสุขลักษณะ	กองการศึกษา
25	โครงการสร้างสนามเด็กเล่นสร้างปัญญา	เพื่อส่งเสริมพัฒนาการเด็กครอบครัว 4 ด้าน โดยผ่านการเล่น	สร้างสนามเด็กเล่นสร้างปัญญา จำนวน ศพด. ทั้ง 5 แห่ง	200,000	200,000	200,000	200,000	200,000	นักเรียนมีพัฒนาการที่ดี ทั้ง 5 ด้าน	เด็กนักเรียนศูนย์พัฒนาเด็กเล็ก ทั้ง 5 แห่งได้รับการพัฒนาทางด้านร่างกายอารมณ์-จิตใจ สังคม และสติปัญญา	กองการศึกษา
26	โครงการประชุมจัดทำแผน การศึกษาของ อปท. และสถานศึกษาในสังกัด	เพื่อส่งเสริมการมีส่วนร่วม จากทุกภาคส่วนในการจัดการศึกษาของท้องถิ่น	ผู้บริหาร สมาชิกสภา หัวหน้าส่วนราชการ ครูและบุคลากรทางการศึกษา คณะ กรรมการบริหารสถานศึกษา ผู้แทนสถานศึกษา ผู้ปกครองและผู้นำชุมชนเข้าร่วม ประชุมจัดทำแผนพัฒนาการศึกษาท้องถิ่น	10,000	10,000	10,000	10,000	10,000	ศพด.จัดการศึกษาได้ตรงตามความต้องการของท้องถิ่น	สถานศึกษาจัดการศึกษาได้ตรงตามต้องการของท้องถิ่น เครือข่ายทางการศึกษามีความเข้มแข็งและมีส่วนร่วมในการจัดการศึกษาอย่างแท้จริง	กองการศึกษา

ที่	โครงการ	วัตถุประสงค์	เป้าหมาย (ผลผลิตของโครงการ)	งบประมาณ					ตัวชี้วัด (KPI)	ผลที่คาดว่าจะได้รับ	หน่วยงาน ที่รับผิดชอบหลัก
				2566 (บาท)	2567 (บาท)	2568 (บาท)	2569 (บาท)	2570 (บาท)			
27	โครงการฝึกอบรมเทคนิคการผลิตสื่อการเรียนการสอนสำหรับเด็กปฐมวัย	เพื่อให้ครูและผู้ดูแลเด็กมีความรู้ความสามารถในการผลิตสื่อการเรียนการสอนสำหรับเด็กปฐมวัย	ครู และผู้ดูแลเด็กทุกคนเข้า ร่วมฝึกอบรมเทคนิคด้านการผลิตสื่อการเรียนการสอนสำหรับเด็กปฐมวัย	20,000 (บาท)	20,000 (บาท)	25,000 (บาท)	25,000 (บาท)	25,000 (บาท)	ร้อยละของผู้ดูแลเด็ก สามารถผลิตสื่อการเรียน การสอนที่ทันสมัยได้	ครูและผู้ดูแลเด็กทุกคนมี เทคนิคด้านการผลิตสื่อ การเรียนการสอนสำหรับเด็กปฐมวัยที่ทันสมัย เหมาะสม เพียงพอต่อเด็ก	กองการศึกษา
28	พัฒนาศักยภาพบุคลากรทางการศึกษา และครูผู้ดูแลเด็กศูนย์พัฒนาเด็กเล็ก สังกัดเทศบาลตำบลยางชุม	เพื่อจัดอบรมเชิงปฏิบัติการให้ความรู้ เกี่ยวกับการจัดการเรียนการสอน	ครูทุกคนมีความรู้และสามารถ จัดทำแผนการเรียนรู้กับนักเรียน เป็นสำคัญ	100,000	100,000	100,000	100,000	100,000	ร้อยละของครูมีความรู้ ความสามารถในการ จัดทำแผนการเรียนฯ	ครูมีความรู้ความสามารถในการ จัดทำแผนการเรียนรู้ที่เน้นผู้ เรียนเป็นสำคัญ	กองการศึกษา
29	จัดหาพื้นที่ก่อสร้างศูนย์พัฒนาเด็กเล็ก เทศบาลตำบลยางชุม	เพื่อเป็นพื้นที่ก่อสร้าง ศพด. เทศบาล ตำบลยางชุม	พื้นที่ก่อสร้างศูนย์พัฒนาเด็กเล็ก เทศบาลตำบลยางชุม	700,000	700,000	850,000	850,000	1,000,000	เด็กเล็กมีสถานที่เรียน ที่ดีและมีมาตรฐาน	เด็กเล็กในพื้นที่ที่มีสถานที่เรียน ที่ดีและมีมาตรฐานถูกต้อง	กองการศึกษา
30	ศูนย์เรียนรู้บ้านและเด็กใน ศูนย์พัฒนาเด็กเล็ก	เพื่อสร้างแหล่งเรียนรู้ในสถาน ศึกษา	ผู้ปกครองนักเรียนและเด็กเล็ก ศูนย์พัฒนาเด็กเล็ก ทั้ง 5 แห่ง	25,000	25,000	25,000	25,000	25,000	ร้อยละของความพร้อมใจของผู้ปกครองและเด็กต่อการเข้า ใช้ศูนย์เรียนรู้	ผู้ปกครองและเด็กมีความเข้าใจ แหล่งเรียนรู้ในสถานศึกษา	กองการศึกษา
31	ปรับปรุงต่อเติมอาคารศูนย์พัฒนาเด็กเล็กในพื้นที่ เทศบาลตำบลยางชุมให้มีความทันสมัย	เพื่อปรับปรุงต่อเติมอาคารศูนย์ พัฒนาเด็กเล็กในพื้นที่ เทศบาลตำบลยางชุมให้มีความทันสมัย	ศูนย์พัฒนาเด็กเล็กในพื้นที่ ศพด. สังกัด ทด.ยางชุม	400,000	400,000	400,000	400,000	400,000	อาคารศพด.สังกัดเทศบาล ตำบลยางชุม	อาคาร ศพด.ในพื้นที่ มีขนาด พื้นที่ใช้สอยภายในอาคาร เหมาะสมเพียงพอต่อเด็ก	กองการศึกษา
32	ติดตั้งระบบเครือข่ายอินเทอร์เน็ต สำหรับ ศพด. สังกัด ทด.ยางชุม	เพื่อให้ ศพด. มีระบบเครือข่ายสัญญาณ อินเทอร์เน็ตใช้ในการเรียนรู้ และครู ศพด. ได้ค้นหาข้อมูลนำมาใช้ สอนนักเรียน	ศพด. สังกัด ทด.ยางชุม	5,000	5,000	5,000	5,000	5,000	จำนวน ศพด. ที่ติดตั้ง เครือข่ายอินเทอร์เน็ต	มีระบบเครือข่ายสัญญาณ อินเทอร์เน็ตที่มีประสิทธิภาพ ใช้ในการเรียนการสอน	กองการศึกษา
33	ปรับปรุงพัฒนาหลักสูตรสถานศึกษา	เพื่อปรับปรุงหลักสูตร สถานศึกษาให้มีความ เหมาะสมกับศักยภาพและ อัจฉริยภาพของผู้เรียน	ประชุมคณะกรรมการบริหาร สถานศึกษาเพื่อพัฒนาหลักสูตรสถานศึกษาตามความ ต้องการของท้องถิ่น	-	-	-	-	-	ร้อยละของ ความพึงพอใจของผู้ ปกครองต่อหลัก สูตรสถานศึกษา	สถานศึกษาสามารถจัดการศึกษา ได้เหมาะสมกับศักยภาพตาม อัจฉริยภาพของผู้เรียน	กองการศึกษา

ที่	โครงการ	วัตถุประสงค์	เป้าหมาย (ผลผลิตของโครงการ)	งบประมาณ				ตัวชี้วัด (KPI)	ผลที่คาดว่าจะได้รับ	หน่วยงาน ที่รับผิดชอบหลัก
				2566 (บาท)	2567 (บาท)	2568 (บาท)	2569 (บาท)			
34	โครงการฝึกปฏิบัติธรรมใน เนื่องในวันเข้าพรรษา	1. ผู้บริหาร ครู และบุคลากร ทางการศึกษาได้ฝึกสมาธิ และ ปฏิบัติธรรมในวันเข้าพรรษา 2. เพื่อส่งเสริมคุณธรรมจริยธรรม สำหรับผู้บริหารครู และบุคลากร ทางการศึกษา	๑. ผู้บริหาร ครู และผู้ดูแลเด็ก ทุกคน เข้าร่วมปฏิบัติธรรม ฝึก สมาธิในวันเข้าพรรษา ๒. ครู และผู้ดูแลเด็กมีคุณธรรม จริยธรรม ปฏิบัติตนตามจรรยา บรรณวิชาชีพครู	-	-	-	-	ร้อยละจำนวนผู้เข้าร่วม	ผู้บริหาร ครูและผู้ดูแลเด็กทุกคน มีคุณธรรม จริยธรรม สามารถ บริหารจัดการอารมณ์ของตนเอง ได้ดี	กองการศึกษา
รวม	34 โครงการ			6,835,000	6,835,000	7,140,000	7,140,000	7,440,000		

5.4 แผนงานพิเศษและชุมชน

ที่	โครงการ	วัตถุประสงค์	เป้าหมาย (ผลผลิตของโครงการ)	งบประมาณ				ตัวชี้วัด (KPI)	ผลที่คาดว่าจะได้รับ	หน่วยงาน ที่รับผิดชอบหลัก
				2566 (บาท)	2567 (บาท)	2568 (บาท)	2569 (บาท)			
1	ฝึกอบรมพัฒนานาบุคลากร	เพื่อให้พนักงานเทศบาล และพนักงานจ้าง ได้รับความรู้ใหม่ๆ เพื่อนำมาเป็นแนว ทางการปฏิบัติงาน	พนักงานเทศบาล และพนักงานจ้าง	50,000	50,000	50,000	50,000	ร้อยละของจำนวนผู้เข้า ร่วมโครงการ	การปฏิบัติงานของพนักงาน เทศบาลและพนักงานจ้าง มี ประสิทธิภาพมากขึ้น	กองช่าง
รวม	1 โครงการ			50,000	50,000	50,000	50,000			

5.5 แผนงานอุตสาหกรรมและการโยธา

ที่	โครงการ	วัตถุประสงค์	เป้าหมาย (ผลผลิตของโครงการ)	งบประมาณ				ตัวชี้วัด (KPI)	ผลที่คาดว่าจะได้รับ	หน่วยงาน ที่รับผิดชอบหลัก
				2566 (บาท)	2567 (บาท)	2568 (บาท)	2569 (บาท)			
1	ก่อสร้างรั้ว/กำแพง สำนักงาน ทด.บางชุม	เพื่อป้องกันแนวเขตและคุ้มครองค่า ที่ดิน	ก่อสร้างรั้วรอบสำนักงานเทศบาล	1,500,000	1,500,000	1,500,000	1,500,000	อาคารสำนักงานมี รั้วรอบขอบชิด	ป้องกันแนวเขต/ป้องกัน การบุกรุก	กองช่าง

ที่	โครงการ	วัตถุประสงค์	เป้าหมาย (ผลผลิตของโครงการ)	งบประมาณ				ตัวชี้วัด (KPI)	ผลที่คาดว่าจะได้รับ	หน่วยงาน ที่รับผิดชอบหลัก
				2566 (บาท)	2567 (บาท)	2568 (บาท)	2569 (บาท)			
2	ก่อสร้างโรงจอดรถยนต์/รถจักรยานยนต์ ติดอาคาร	เพื่อเป็นที่จอดรถของประชาชนผู้มา ติดต่อราชการ	ก่อสร้างโรงจอดรถยนต์ในสำนักงาน ทต.ยางชุม 1 แห่ง	500,000 (บาท)	500,000 (บาท)	500,000 (บาท)	500,000 (บาท)	500,000 (บาท)	ประชาชนได้รับความสะดวกใน การมาติดต่อราชการ	กองช่าง
3	เปลี่ยนหลังคาสำนักงานเทศบาลตำบล ยางชุมจากกระเบื้องเป็นหลังคาแผ่น มิตอลซีด	เปลี่ยนหลังคาสำนักงานของเทศบาล ตำบลยางชุม	สำนักงาน ทต.ยางชุม	250,000 (บาท)	250,000 (บาท)	250,000 (บาท)	250,000 (บาท)	หลังคาสำนักงานมี สภาพที่ดีขึ้น	สำนักงานเทศบาลมีสภาพที่ดีขึ้น หลังคา สน.มีความคงทน ต่อสภาพดินฟ้าอากาศ	กองช่าง
4	ปรับปรุงอาคารหอประชุม ทต.ยางชุม	เพื่อปรับปรุงอาคารหอประชุม ทต.ยางชุม	ปรับปรุงอาคารหอประชุม ทต.ยางชุม	200,000 (บาท)	200,000 (บาท)	200,000 (บาท)	200,000 (บาท)	อาคารหอประชุมมีสภาพ ที่ดีขึ้น	อาคารหอประชุมมีสภาพที่ดีขึ้น สามารถใช้งานได้	กองช่าง
5	การจัดทำป้าย ชื่อถนน-ซอย หมู่บ้าน ในเขตเทศบาลตำบลยางชุม	เพื่อเป็นการให้บริการประชาชน และ ความเป็นระเบียบเรียบร้อย	ทุกหมู่บ้านภายในเขตรับผิดชอบ ของเทศบาลตำบลยางชุม	100,000 (บาท)	100,000 (บาท)	100,000 (บาท)	100,000 (บาท)	จำนวนป้าย ในเขต ทต.ยางชุม	เทศบาลสามารถเก็บข้อมูล ชื่อถนน-ซอย เพื่อเป็นข้อมูลใน การบริหารงาน และให้ความ เห็นทางการจราจร	กองช่าง
6	ปรับปรุงอาคารสำนักงานเทศบาลตำบล ยางชุม	เพื่อรองรับบุคลากรและภารกิจที่เพิ่ม มากขึ้น	ปรับปรุงอาคารสำนักงานเทศบาล ตำบลยางชุม	500,000 (บาท)	500,000 (บาท)	500,000 (บาท)	500,000 (บาท)	เทศบาลตำบลยางชุม มี สถานที่ทำงานเพียงพอ กับจำนวนพนักงาน	เพื่อให้เทศบาลมีสถานที่ทำงาน เพียงพอกับจำนวนพนักงานและมี สถานที่รองรับประชาชนที่มา ติดต่อราชการ	กองช่าง
รวม	6 โครงการ			3,050,000 (บาท)	3,050,000 (บาท)	3,050,000 (บาท)	3,050,000 (บาท)			

5.6 แผนงานการพาณิชย์

ที่	โครงการ	วัตถุประสงค์	เป้าหมาย (ผลผลิตของโครงการ)	งบประมาณ				ตัวชี้วัด (KPI)	ผลที่คาดว่าจะได้รับ	หน่วยงาน ที่รับผิดชอบหลัก
				2566 (บาท)	2567 (บาท)	2568 (บาท)	2569 (บาท)			
1	ก่อสร้างห้องปฏิบัติการ จมท. ประปา	เพื่อรองรับบุคลากรและภารกิจ	บุคลากร/จมท. มีห้องปฏิบัติงาน ในการให้บริการประชาชน หมู่ 11	750,000 (บาท)	750,000 (บาท)	750,000 (บาท)	750,000 (บาท)	ห้องปฏิบัติงาน จมท. 1 แห่ง	จนท.มีสถานที่ปฏิบัติงาน ในการให้บริการประชาชน	กองช่าง
รวม	1 โครงการ			750,000 (บาท)	750,000 (บาท)	750,000 (บาท)	750,000 (บาท)			

2. บัญชีโครงการพัฒนาท้องถิ่น

แบบ ผ. 02/1

รายละเอียดโครงการพัฒนา  
ที่นำมาจากแผนหมู่บ้านและแผนพัฒนาชุมชน  
(พ.ศ. 2566 - 2570)

เทศบาลตำบลยางชุม อำเภอกุฉินชัย จังหวัดอุดรธานี  
เขตพัฒนาตำบลยางชุม อำเภอกุฉินชัย ในอนุภูมิภาคกลุ่มน้ำโขง

- ก. ยุทธศาสตร์จังหวัดที่ 1 การพัฒนาศักยภาพการค้าการลงทุนเพื่อเพิ่มขีดความสามารถในการแข่งขัน ในอนุภูมิภาคกลุ่มน้ำโขง  
ข. ยุทธศาสตร์การพัฒนาของ อปท. ในเขตจังหวัดที่ 1 การพัฒนาศักยภาพการค้าการลงทุนเพื่อเพิ่มขีดความสามารถในการแข่งขันในอนุภาคกลุ่มน้ำโขง

2. ยุทธศาสตร์การพัฒนาด้านโครงสร้างพื้นฐาน

แผนงานคณะและชุมชน

ที่	โครงการ	วัตถุประสงค์	เป้าหมาย (ผลผลิตของโครงการ)	งบประมาณ					ตัวชี้วัด (KPI)	ผลที่คาดว่าจะได้รับ	หน่วยงาน ที่รับผิดชอบหลัก
				2566 (บาท)	2567 (บาท)	2568 (บาท)	2569 (บาท)	2570 (บาท)			
1	ขยายเขตไฟฟ้าจากหมู่บ้าน-ชุมชน เกษตรตงถึง หมู่ 5 บ้านดิน	เพื่อให้ประชาชนได้ใช้ไฟฟ้าอย่างทั่วถึง	ขยายเขตไฟฟ้า ระยะทางยาว 2,000 ม. หมู่ 5 บ้านดิน	2,000,000	2,000,000	2,000,000	2,000,000	2,000,000	ประชาชนได้ใช้ไฟฟ้า อย่างทั่วถึง	ประชาชนได้รับความสะดวกจาก ระบบสาธารณูปโภค	กองช่าง
2	ขยายระบบไฟฟ้าส่องสว่างข้างถนน คสล. สาย บ้านโนนทอง - บ้านสร้าง แป้น หมู่ 7 บ้านโนนทอง	เพื่อให้ประชาชนได้ใช้ไฟฟ้าอย่างทั่วถึง	ขยายเขตไฟฟ้า ระยะทางยาว 900 ม. หมู่ 7 บ้านโนนทอง	500,000	500,000	500,000	500,000	500,000	ประชาชนได้ใช้ไฟฟ้า อย่างทั่วถึง	ประชาชนได้รับความสะดวกจาก ระบบสาธารณูปโภค	กองช่าง
3	ขยายเขตไฟฟ้าถนนสาย บ้านโนนทอง - บ้านเทิ้ม (ต่อจากระบบไฟฟ้าเดิม) หมู่ 7 บ้านโนนทอง	เพื่อให้ประชาชนได้ใช้ไฟฟ้าอย่างทั่วถึง	ขยายเขตไฟฟ้า ระยะทางยาว 1,000 ม. หมู่ 7 บ้านโนนทอง	1,000,000	1,000,000	1,000,000	1,000,000	1,000,000	ประชาชนได้ใช้ไฟฟ้า อย่างทั่วถึง	ประชาชนได้รับความสะดวกจาก ระบบสาธารณูปโภค	กองช่าง
<b>รวม</b>	<b>3 โครงการ</b>			<b>3,500,000</b>	<b>3,500,000</b>	<b>3,500,000</b>	<b>3,500,000</b>	<b>3,500,000</b>			

แผนงานอุตสาหกรรมและการโยธา

ที่	โครงการ	วัตถุประสงค์	เป้าหมาย (ผลผลิตของโครงการ)	งบประมาณ					ตัวชี้วัด (KPI)	ผลที่คาดว่าจะได้รับ	หน่วยงาน ที่รับผิดชอบหลัก
				2566 (บาท)	2567 (บาท)	2568 (บาท)	2569 (บาท)	2570 (บาท)			
1	ปรับปรุงถนน คสล. โดยทักด้วย แอสฟัลติก ถนน คสล. ซอยน้ำแซบ หมู่ 3 บ้านเชียงเพ็ง	เพื่อให้ประชาชนมีถนนที่สัญจรไปมาสะดวกขึ้น	ปรับปรุงถนน คสล. ขนาดผิวจราจรกว้าง 4.00 ม. ยาว 450 ม. หมู่ 3 บ้านเชียงเพ็ง	500,000	500,000	500,000	500,000	500,000	ถนน คสล. เทพทับด้วยแอสฟัลติก 1 เส้น	การคมนาคมสะดวกขึ้น	กองช่าง
2	ซ่อมแซมถนนลูกรัง สายจากคลองชลประทาน LMC สุขุมชนเกษตรโสภณ หมู่ 3 บ้านเชียงเพ็ง	เพื่อให้ประชาชนมีถนนที่สัญจรไปมาสะดวกขึ้น	ซ่อมแซมถนนลูกรัง ขนาดผิวจราจรกว้าง 4.00 ม. ยาว 2,800 ม. หมู่ 3 บ้านเชียงเพ็ง	300,000	300,000	300,000	300,000	300,000	ถนนลูกรัง 1 เส้น	การคมนาคมสะดวกขึ้น	กองช่าง
3	ซ่อมแซมถนนลูกรัง สายจากคลองชลประทาน LMC สุขุมชนเกษตรดอนหมากห้วย หมู่ 3 บ้านเชียงเพ็ง	เพื่อให้ประชาชนมีถนนที่สัญจรไปมาสะดวกขึ้น	ซ่อมแซมถนนลูกรัง ขนาดผิวจราจรกว้าง 3.00 ม. ยาว 1,300 ม. หมู่ 3 บ้านเชียงเพ็ง	150,000	150,000	150,000	150,000	150,000	ถนนลูกรัง 1 เส้น	การคมนาคมสะดวกขึ้น	กองช่าง
4	ซ่อมแซมถนนลูกรัง สายจากคลองชลประทาน LMC สุขุมชนเกษตรกุศกรำ หมู่ 3 บ้านเชียงเพ็ง	เพื่อให้ประชาชนมีถนนที่สัญจรไปมาสะดวกขึ้น	ซ่อมแซมถนนลูกรัง ขนาดผิวจราจรกว้าง 3.00 ม. ยาว 950 ม. หมู่ 3 บ้านเชียงเพ็ง	100,000	100,000	100,000	100,000	100,000	ถนนลูกรัง 1 เส้น	การคมนาคมสะดวกขึ้น	กองช่าง
5	ซ่อมแซมถนนลูกรัง สายจากคลองชลประทาน LMC ดงถนนลูกรังสายไปชุมชนเกษตรโสภณแม่จันทร์ (รวมถนนส่วนแยกไปเชื่อมต่อกับอีก 1 จุด) หมู่ 3 บ้านเชียงเพ็ง	เพื่อให้ประชาชนมีถนนที่สัญจรไปมาสะดวกขึ้น	ซ่อมแซมถนนลูกรัง ขนาดผิวจราจรกว้าง 3.50 ม. ยาว 2,100 ม. หมู่ 3 บ้านเชียงเพ็ง	200,000	200,000	200,000	200,000	200,000	ถนนลูกรัง 1 เส้น	การคมนาคมสะดวกขึ้น	กองช่าง
6	ปรับปรุงถนนดิน โดยลูกรังถนนสายแยกจากถนนลูกรังสายไปบ้านนาสี สุขุมชนเกษตรหนองตะไก่อ หมู่ 3 บ้านเชียงเพ็ง	เพื่อให้ประชาชนมีถนนที่สัญจรไปมาสะดวกขึ้น	ปรับปรุงถนนดิน โดยลูกรังขนาดผิวจราจรกว้าง 3.00 ม. ยาว 800 ม. หมู่ 3 บ้านเชียงเพ็ง	150,000	150,000	150,000	150,000	150,000	ถนนลูกรัง 1 เส้น	การคมนาคมสะดวกขึ้น	กองช่าง
7	ปรับปรุงถนนดิน โดยลูกรังถนนสายจากหมู่บ้านถึงลำห้วยหนามแห่งตอนล่าง (ซอยต้นลำ) หมู่ 3 บ้านเชียงเพ็ง	เพื่อให้ประชาชนมีถนนที่สัญจรไปมาสะดวกขึ้น	ปรับปรุงถนนดิน โดยลูกรังขนาดผิวจราจรกว้าง 2.00 ม. ยาว 100 ม. หมู่ 3 บ้านเชียงเพ็ง	50,000	50,000	50,000	50,000	50,000	ถนนลูกรัง 1 เส้น	การคมนาคมสะดวกขึ้น	กองช่าง

ที่	โครงการ	วัตถุประสงค์	เป้าหมาย (ผลผลิตของโครงการ)	งบประมาณ					ตัวชี้วัด (KPI)	ผลที่คาดว่าจะได้รับ	หน่วยงาน ที่รับผิดชอบหลัก
				2566 (บาท)	2567 (บาท)	2568 (บาท)	2569 (บาท)	2570 (บาท)			
8	ซ่อมแซมถนนลูกรังสายแยกออก จากถนนลูกรังไป บ้านนาสี สู่ชุมชนเกษตร เขียมจันทร์ หมู่ 3 บ้าน เชียงเพ็ง	เพื่อให้ประชาชนมีถนนที่สัญจรไปมาสะดวกขึ้น	ซ่อมแซมถนนลูกรัง ขนาดผิวจราจรกว้าง 4.00 ม. ยาว 1,700 ม. หมู่ 3 บ้าน เชียงเพ็ง	100,000	100,000	100,000	100,000	100,000	ถนนลูกรัง 1 เส้น	การคมนาคมสะดวกขึ้น	กองช่าง
9	ก่อสร้างถนน คสล. ขอยุ่นถ้ำ หมู่ 3 บ้าน เชียงเพ็ง	เพื่อให้ประชาชนมีถนนที่สัญจรไปมาสะดวกขึ้น	ก่อสร้างถนน คสล. ขนาดผิวจราจรกว้าง 2.00 ม. ยาว 40 ม. หมู่ 3 บ้าน เชียงเพ็ง	50,000	50,000	50,000	50,000	50,000	ถนน คสล. 1 เส้น	การคมนาคมสะดวกขึ้น	กองช่าง
10	วางท่อระบายน้ำภายในหมู่บ้าน ข้างถนน คสล. ขอยุ่นถ้ำ หมู่ 3 บ้าน เชียงเพ็ง	เพื่อการระบายน้ำภายในพื้นที่มีประสิทธิภาพมากขึ้น สามารถระบายน้ำได้สะดวกมากขึ้น	วางท่อระบายน้ำ ระยะทางยาว 200 ม. หมู่ 3 บ้าน เชียงเพ็ง	500,000	500,000	500,000	500,000	500,000	ปัญหาความเดือดร้อนของประชาชนลดลง	ทำให้การระบายน้ำภายในพื้นที่สะดวกขึ้น	กองช่าง
11	วางท่อระบายน้ำภายในหมู่บ้าน (ซอยเพชรดี) หมู่ 3 บ้าน เชียงเพ็ง	เพื่อการระบายน้ำภายในพื้นที่มีประสิทธิภาพมากขึ้น สามารถระบายน้ำได้สะดวกมากขึ้น	วางท่อระบายน้ำ ระยะทางยาว 50 ม. หมู่ 3 บ้าน เชียงเพ็ง	130,000	130,000	130,000	130,000	130,000	ปัญหาความเดือดร้อนของประชาชนลดลง	ทำให้การระบายน้ำภายในพื้นที่สะดวกขึ้น	กองช่าง
12	ปรับปรุงระบบประปาหมู่บ้าน หมู่ 5 บ้าน ถิ่น	เพื่อให้ประชาชนได้ใช้น้ำประปา	หมู่ 5 บ้าน ถิ่น	500,000	500,000	500,000	500,000	500,000	ระบบประปาหมู่บ้าน มีประสิทธิภาพ	ระบบประปาหมู่บ้านได้รับการดูแลรักษา สามารถใช้งานได้ อย่างมีประสิทธิภาพ	กองช่าง
13	ก่อสร้างถนน คสล. สายจากหมู่บ้าน (ต่อจากถนน คสล. เดิม) ไปถึง สะพานไม้ลำห้วยประเท็ด หมู่ 5 บ้าน ถิ่น	เพื่อให้ประชาชนมีถนน ที่สัญจรไปมาสะดวกขึ้น	ก่อสร้างถนน คสล. ขนาดผิวจราจรกว้าง 3.50 ม. ยาว 85 ม. หมู่ 5 บ้าน ถิ่น	200,000	200,000	200,000	200,000	200,000	ถนน คสล. 1 เส้น	การคมนาคมสะดวกขึ้น	กองช่าง
14	ก่อสร้างถนน คสล. ขอยุ่นถ้ำ หมู่ 6 บ้าน ถิ่น	เพื่อให้ประชาชนได้สัญจรไปมาได้สะดวกขึ้น	ก่อสร้างถนน คสล. หมู่ 6 บ้าน ถิ่น ผิวจราจรกว้าง 2.50 ม. ยาว 60.00 ม. ทน 0.15 ม.	150,000	150,000	150,000	150,000	150,000	ปัญหาความเดือดร้อนของประชาชนลดลง	การคมนาคมของประชาชนในพื้นที่มีความสะดวกและปลอดภัยมากขึ้น	กองช่าง

ที่	โครงการ	วัตถุประสงค์	เป้าหมาย (ผลผลิตของโครงการ)	งบประมาณ					ตัวชี้วัด (KPI)	ผลที่คาดว่าจะได้รับ	หน่วยงาน ที่รับผิดชอบหลัก
				2566 (บาท)	2567 (บาท)	2568 (บาท)	2569 (บาท)	2570 (บาท)			
15	วางท่อระบายน้ำข้างถนน คลส. สาย เลียบหมู่บ้านทางทิศตะวันออก หมู่ 6 บ้านจุ่ม	เพื่อการระบายน้ำภายในพื้นที่ที่มี ประสิทธิภาพมากขึ้น สามารถระบาย น้ำได้สะดวกมากขึ้น	วางท่อระบายน้ำระยะยาว 850 ม. หมู่ 6 บ้านจุ่ม	2,000,000	2,000,000	2,000,000	2,000,000	2,000,000	ปัญหาความเดือดร้อน ของประชาชนลดลง	ทำให้การระบายน้ำภายในพื้นที่ สะดวกขึ้น	กองช่าง
16	วางท่อระบายน้ำข้างถนน คลส. สาย เลียบหมู่บ้านทางทิศตะวันตก หมู่ 6 บ้านจุ่ม	เพื่อการระบายน้ำภายในพื้นที่ที่มี ประสิทธิภาพมากขึ้น สามารถระบาย น้ำได้สะดวกมากขึ้น	วางท่อระบายน้ำ ระยะทางยาว 200 ม. หมู่ 6 บ้านจุ่ม	500,000	500,000	500,000	500,000	500,000	ปัญหาความเดือดร้อน ของประชาชนลดลง	ทำให้การระบายน้ำภายในพื้นที่ สะดวกขึ้น	กองช่าง
17	ซ่อมแซมถนนลูกรังสาย SML สู่ชุมชนเกษตรบ้านกอก หมู่ 7 บ้านโนนทอง	เพื่อให้ประชาชนมีถนนที่สัญจรไปมา สะดวกขึ้น	ซ่อมแซมถนนลูกรัง ขนาดผิวจราจร กว้าง 3.50 ม. ยาว 2,850 ม. หมู่ 7บ้านโนนทอง	250,000	250,000	250,000	250,000	250,000	ถนนลูกรัง 1 เส้น	การคมนาคมสะดวกขึ้น	กองช่าง
18	ซ่อมแซมถนนลูกรัง สายหลังคลอง ชลประทาน LMC หมู่ 7 บ้านโนนทอง	เพื่อให้ประชาชนมีถนน ที่สัญจร ไปมาสะดวกขึ้น	ซ่อมแซมถนนลูกรัง ขนาดผิว จราจรกว้าง 5.00 ม. ยาว 2,500 ม. หมู่ 7บ้านโนนทอง	100,000	100,000	100,000	100,000	100,000	ถนนลูกรัง 1 เส้น	การคมนาคมสะดวกขึ้น	กองช่าง
19	วางท่อระบายน้ำภายในหมู่บ้านสาย กลางหมู่บ้าน หมู่ 7 บ้านโนนทอง	เพื่อการระบายน้ำภายในพื้นที่ที่มี ประสิทธิภาพมากขึ้น สามารถระบาย น้ำได้สะดวกมากขึ้น	วางท่อระบายน้ำ ระยะทางยาว 200 ม. หมู่ 7 บ้านโนนทอง	500,000	500,000	500,000	500,000	500,000	ปัญหาความเดือดร้อน ของประชาชนลดลง	ทำให้การระบายน้ำภายในพื้นที่ สะดวกขึ้น	กองช่าง
20	ก่อสร้างถนน คลส. สายจากดอน จำปา ถึงคลองชลประทานสาย LMC หมู่ 7 บ้านโนนทอง	เพื่อให้ประชาชนมีถนนที่สัญจรไปมา สะดวกขึ้น	ก่อสร้างถนน คลส. ขนาด ผิวจราจรกว้าง 4 ม. ยาว 137 ม. หมู่ 7 บ้านโนนทอง	400,000	400,000	400,000	400,000	400,000	ถนนคลส. 1 เส้น	การคมนาคมสะดวกขึ้น	กองช่าง
21	ก่อสร้างถนนดินพร้อมลูกรังสายแยก ออกจากโรงเรียนตั้งถนนน้อย หมู่ 8 บ้านหนองแปน	เพื่อให้ประชาชนได้สัญจร ไปมาได้สะดวกขึ้น	หมู่ 8 บ้านหนองแปน	200,000	200,000	200,000	200,000	200,000	ถนนดิน 1 เส้น	การคมนาคมสะดวกขึ้น	กองช่าง

ที่	โครงการ	วัตถุประสงค์	เป้าหมาย (ผลผลิตของโครงการ)	งบประมาณ					ตัวชี้วัด (KPI)	ผลที่คาดว่าจะได้รับ	หน่วยงาน ที่รับผิดชอบหลัก
				2566 (บาท)	2567 (บาท)	2568 (บาท)	2569 (บาท)	2570 (บาท)			
22	ปรับปรุงถนน โดยลงทุนถนน สายจากคลองชลประทาน LMC ถึงสายไปวัดป่าโคกขาม หมู่ 8 บ้านหนองแบน	เพื่อให้ประชาชนได้สัญจร ไปมาได้สะดวกขึ้น	ปรับปรุงถนนดินเดิม โดยลงทุน ผิวจราจรกว้าง 5.00 ม. ยาว 800 ม. หมู่ 8 บ้านหนองแบน	1,800,000	1,800,000	1,800,000	1,800,000	1,800,000	ถนนลูกรัง 1 เส้น	การคมนาคมสะดวกขึ้น	กองช่าง
23	วางท่อระบายน้ำข้างตลาดยาง สายหมู่บ้านทางทิศเหนือ หมู่ 9 บ้าน หินโงม	เพื่อการระบายน้ำภายในพื้นที่มี ประสิทธิภาพมากขึ้น สามารถระบาย น้ำได้สะดวกมากขึ้น	วางท่อระบายน้ำ ระยะยาว 720 ม. หมู่ 9 บ้านหินโงม	1,800,000	1,800,000	1,800,000	1,800,000	1,800,000	ปัญหาความเดือดร้อน ของประชาชนลดลง	ทำให้การระบายน้ำภายในพื้นที่ สะดวกขึ้น	กองช่าง
24	ก่อสร้างถนน คสล. ภายในหมู่บ้าน สาย เลียบหมู่บ้านทางทิศเหนือ หมู่ 9 บ้าน หินโงม	เพื่อให้ประชาชนมีถนนที่สัญจรไปมา สะดวกขึ้น	ก่อสร้างถนน คสล. ขนาดผิว จราจรกว้าง 4.00 ม. ยาว 180 ม. หมู่ 9 บ้านหินโงม	450,000	450,000	450,000	450,000	450,000	ถนน คสล. 1 เส้น	การคมนาคมสะดวกขึ้น	กองช่าง
25	วางท่อระบายน้ำข้างถนนลาดยาง สายกลางหมู่บ้าน หมู่ 9 บ้านหินโงม	เพื่อการระบายน้ำภายในพื้นที่มี ประสิทธิภาพมากขึ้น สามารถระบาย น้ำได้สะดวกมากขึ้น	วางท่อระบายน้ำ ระยะทางยาว 200 ม. หมู่ 9 บ้านหินโงม	500,000	500,000	500,000	500,000	500,000	ปัญหาความเดือดร้อน ของประชาชนลดลง	ทำให้การระบายน้ำภายในพื้นที่ สะดวกขึ้น	กองช่าง
26	ก่อสร้างถนน คสล. สายหลังคลอง ชลประทาน หมู่ 9 บ้านหินโงม	เพื่อให้ประชาชนมีถนนที่ สัญจรไปมาสะดวกขึ้น	ก่อสร้างถนน คสล. หมู่ 9 บ้าน หินโงม ผิวจราจรกว้าง 4.00 ม. ยาว 263 ม. หน้า 0.15 ม.	600,000	600,000	600,000	600,000	600,000	ปัญหาความเดือดร้อน ของประชาชนลดลง	การคมนาคมของประชาชน ในพื้นที่มีความสะดวกและ ปลอดภัยมากขึ้น	กองช่าง
27	วางท่อระบายน้ำภายในหมู่บ้าน ช้าง ถนน คสล. สายเลียบหมู่บ้าน ทางทิศใต้ หมู่ 13 บ้านยางชุม	เพื่อการระบายน้ำภายในพื้นที่มี ประสิทธิภาพมากขึ้น สามารถระบาย น้ำได้สะดวกมากขึ้น	วางท่อระบายน้ำ ระยะทางยาว 200 ม. หมู่ 13 บ้านยางชุม	500,000	500,000	500,000	500,000	500,000	ปัญหาความเดือดร้อน ของประชาชนลดลง	ทำให้การระบายน้ำภายในพื้นที่ สะดวกขึ้น	กองช่าง
28	วางท่อระบายน้ำภายในหมู่บ้าน ช้าง ถนน คสล. สายหลังวัด - ถนน คสล. สายเลียบหมู่บ้านทางทิศใต้ หมู่ 13 บ้านยางชุม	เพื่อการระบายน้ำภายในพื้นที่มี ประสิทธิภาพมากขึ้น สามารถระบาย น้ำได้สะดวกมากขึ้น	วางท่อระบายน้ำ ระยะทางยาว 200 ม. หมู่ 13 บ้านยางชุม	500,000	500,000	500,000	500,000	500,000	ปัญหาความเดือดร้อน ของประชาชนลดลง	ทำให้การระบายน้ำภายในพื้นที่ สะดวกขึ้น	กองช่าง

ที่	โครงการ	วัตถุประสงค์	เป้าหมาย (ผลผลิตของโครงการ)	งบประมาณ					ตัวชี้วัด (KPI)	ผลที่คาดว่าจะได้รับ	หน่วยงาน ที่รับผิดชอบหลัก
				2566 (บาท)	2567 (บาท)	2568 (บาท)	2569 (บาท)	2570 (บาท)			
29	ก่อสร้างสะพานข้ามคลอง สลประทาน 9RL สิ่งทางทิศใต้ หมู่บ้าน หมู่ 13 บ้านยางชุม	เพื่อให้ประชาชนมีถนนที่สัญจรไปมาสะดวกขึ้น	ก่อสร้างสะพาน ขนาดกว้าง 4.00 ม. ยาว 6 ม. หมู่ 13 บ้านยางชุม	500,000	500,000	500,000	500,000	500,000	สะพาน 1 แห่ง	การคมนาคมสะดวกขึ้น	กองช่าง
30	ซ่อมแซมถนนลูกรัง หลังคันคูหัวเล็งแก หมู่ 13 บ้านยางชุม	เพื่อให้ประชาชนมีถนนที่สัญจรไปมาสะดวกขึ้น	ซ่อมแซมถนนลูกรัง ขนาดผิวจราจรกว้าง 3.00 ม. ยาว 700 ม. หมู่ 13 บ้านยางชุม	100,000	100,000	100,000	100,000	100,000	ถนนลูกรัง 1 เส้น	การคมนาคมสะดวกขึ้น	กองช่าง
31	ก่อสร้างถนน คสล. ภายในหมู่บ้าน (ซอยคูตีมี) หมู่ 13 บ้านยางชุม	เพื่อให้ประชาชนมีถนนที่สัญจรไปมาสะดวกขึ้น	ก่อสร้างถนน คสล. ขนาดผิวจราจรกว้าง 2.00 ม. ยาว 44 ม. หมู่ 13 บ้านยางชุม	60,000	60,000	60,000	60,000	60,000	ถนน คสล. 1 เส้น	การคมนาคมสะดวกขึ้น	กองช่าง
32	ก่อสร้างปรับปรุงถนนดินให้เป็นถนนลูกรังถนนสายทอข่ายสู่ชุมชนเกษตรตอนใต้ หมู่ 13 บ้านยางชุม	เพื่อให้ประชาชนมีถนนที่สัญจรไปมาสะดวกขึ้น	หมู่ 13 บ้านยางชุม	150,000	150,000	150,000	150,000	150,000	ปัญหาความเดือดร้อนของประชาชนลดลง	การคมนาคมของประชาชนในพื้นที่ที่มีความสะดวกและปลอดภัยมากขึ้น	กองช่าง
33	ชุดออกคลองข่อย สายจากแยกจากพื้นที่หนองบัว สู่โนนหัวคำ หมู่ 13 บ้านยางชุม	เพื่อพัฒนาแหล่งน้ำสำหรับทำการเกษตร	หมู่ 13 บ้านยางชุม	200,000	200,000	200,000	200,000	200,000	ประชาชนมีน้ำใช้ในการเกษตรอย่างเพียงพอ	ประชาชนมีน้ำใช้ในการเกษตรอย่างเพียงพอ	กองช่าง
<b>รวม</b>	<b>จำนวน 33 โครงการ</b>			<b>12,505,000</b>	<b>12,505,000</b>	<b>12,505,000</b>	<b>12,505,000</b>	<b>12,505,000</b>			

## รายละเอียดโครงการพัฒนา

แผนพัฒนาท้องถิ่น (พ.ศ. 2566 - 2570)

สำหรับ โครงการที่เกิดขึ้นศักยภาพขององค์กรปกครองส่วนท้องถิ่น

เทศบาลตำบลยางชุม อำเภอกุฉินชัย จังหวัดอุดรธานี

ก. ยุทธศาสตร์จังหวัดที่ 1 การพัฒนาศักยภาพการลงทุนเพื่อเพิ่มขีดความสามารถในการแข่งขัน ในอนุภูมิภาคผู้นำโจง

ข. ยุทธศาสตร์การพัฒนาของ อบท. ในเขตจังหวัดที่ 1 การพัฒนาศักยภาพการลงทุนเพื่อเพิ่มขีดความสามารถในการแข่งขันในอนุภาคผู้นำโจง

## 2. ยุทธศาสตร์การพัฒนาด้านโครงสร้างพื้นฐาน

ที่	โครงการ	วัตถุประสงค์	เป้าหมาย (ผลผลิตของโครงการ)	งบประมาณ					ตัวชี้วัด (KPI)	ผลที่คาดว่าจะได้รับ	หน่วยงาน ที่รับผิดชอบหลัก
				2566 (บาท)	2567 (บาท)	2568 (บาท)	2569 (บาท)	2570 (บาท)			
1	วางท่อระบายน้ำสองข้าง ทางถนนลาดยางสายหลัก (สาย บ.หนองบึงมอ - หนองสร้างไพร) โดยวาง ในระยะชุมชนบ้าน เชียงเพ็ง, บ้านยางชุม	เพื่อการระบายน้ำภายใน พื้นที่ที่มีประสิทธิภาพ มากขึ้น สามารถระบาย น้ำได้สะดวกมากขึ้น	วางท่อระบายน้ำ ระยะทางยาว 1,300 ม. หมู่ 3 บ้านเชียงเพ็ง	5,000,000	5,000,000	5,000,000	5,000,000	5,000,000	ปัญหาความเดือดร้อน ของประชาชนลดลง	ทำให้การระบายน้ำ ภายในพื้นที่สะดวกขึ้น	กองช่าง
2	ก่อสร้างสะพาน คสล. ถนนลาดยางสาย เชียงเพ็ง-โนนทอง ข้ามลำห้วยหนามแห้ง หมู่ 3 บ้านเชียงเพ็ง	เพื่อให้ประชาชนได้สัญจร ไปมาได้สะดวกขึ้น	ก่อสร้างสะพาน ขนาดกว้าง 8.00 ม. ยาว 12 ม. หมู่ 3 บ้านเชียงเพ็ง	1,500,000	1,500,000	1,500,000	1,500,000	1,500,000	สะพาน 1 แห่ง	ประชาชนในพื้นที่มีการ คมนาคมที่ดีขึ้น/สามารถ ขนส่งทางการเกษตรได้ อย่างสะดวก	กองช่าง

ที่	โครงการ	วัตถุประสงค์	เป้าหมาย (ผลผลิตของโครงการ)	งบประมาณ					ตัวชี้วัด (KPI)	ผลที่คาดว่าจะได้รับ	หน่วยงาน ที่รับผิดชอบหลัก
				2566 (บาท)	2567 (บาท)	2568 (บาท)	2569 (บาท)	2570 (บาท)			
3	ก่อสร้างถนนลาดยาง หลังคลองชลประทาน 10RL หมู่ 3, หมู่ 13	เพื่อให้ประชาชนได้สัญจร ไปมาได้สะดวกขึ้น	ก่อสร้างถนนลาดยาง ขนาด ผิวจราจร กว้าง 6.00 ม. ยาว 2,500 หมู่ 3 บ้านเชียงเพ็ง	10,000,000 (บาท)	10,000,000 (บาท)	10,000,000 (บาท)	10,000,000 (บาท)	10,000,000 (บาท)	ถนนลาดยาง 1 เส้น	การคมนาคมสะดวกขึ้น	กองช่าง
4	ก่อสร้างถนน คสล. สาย จากหมู่บ้านถิ่นถึงคลอง ชลประทานไปชุมชน เกษตรจนถึง หมู่ 5 บ้านถิ่น	เพื่อให้ประชาชนได้สัญจร ไปมาได้สะดวกขึ้น	ก่อสร้างถนน คสล. ขนาด ผิวจราจรกว้าง 6.00 ม. ยาว 1,115 หนา 0.15 ม. หมู่ 5 บ้านถิ่น	4,000,000 (บาท)	4,000,000 (บาท)	4,000,000 (บาท)	4,000,000 (บาท)	4,000,000 (บาท)	ถนน คสล. 1 เส้น	การคมนาคมสะดวกขึ้น	กองช่าง
5	วางท่อระบายน้ำข้าง ถนนลาดยางสายบ้าน สร้างเป็น-บ้านโนนสูง (ก่อสร้าง ในระยะชุมชน ของบ้านถิ่น)	เพื่อการระบายน้ำภายใน พื้นที่มีประสิทธิภาพ มากขึ้น สามารถระบาย น้ำได้สะดวกมากขึ้น	วางท่อระบายน้ำ ระยะทางยาว 1,800 ม. หมู่ 5 บ้านถิ่น	5,000,000 (บาท)	5,000,000 (บาท)	5,000,000 (บาท)	5,000,000 (บาท)	5,000,000 (บาท)	ปัญหาความเดือดร้อน ของประชาชนลดลง	ทำให้การระบายน้ำ ภายในพื้นที่สะดวกขึ้น	กองช่าง
6	ก่อสร้างสะพาน คสล. ข้ามลำห้วยประทัด หมู่ 5 บ้านถิ่น	เพื่อให้ประชาชนได้สัญจร ไปมาได้สะดวกขึ้น	หมู่ 5 บ้านถิ่น	5,000,000 (บาท)	5,000,000 (บาท)	5,000,000 (บาท)	5,000,000 (บาท)	5,000,000 (บาท)	สะพาน คสล. 1 แห่ง	ประชาชนในพื้นที่มีการ คมนาคมที่ดีขึ้น/สามารถ ขนส่งทางการเกษตร ได้อย่าง สะดวก	กองช่าง
7	วางท่อระบายน้ำข้าง ถนนลาดยางสายหลัก (บ้านสร้างเป็น-บ้าน โนนสูง) (ก่อสร้างใน ระยะชุมชนบ้านจุ่ม)	เพื่อการระบายน้ำภายใน พื้นที่มีประสิทธิภาพ มากขึ้น สามารถระบาย น้ำได้สะดวกมากขึ้น	วางท่อระบายน้ำ ระยะทางยาว 500 ม. หมู่ 6 บ้านจุ่ม	2,500,000 (บาท)	2,500,000 (บาท)	2,500,000 (บาท)	2,500,000 (บาท)	2,500,000 (บาท)	ปัญหาความเดือดร้อน ของประชาชนลดลง	ทำให้การระบายน้ำ ภายในพื้นที่สะดวกขึ้น	กองช่าง

ที่	โครงการ	วัตถุประสงค์	เป้าหมาย (ผลผลิตของโครงการ)	งบประมาณ					ตัวชี้วัด (KPI)	ผลที่คาดว่าจะได้รับ	หน่วยงาน ที่รับผิดชอบหลัก
				2566 (บาท)	2567 (บาท)	2568 (บาท)	2569 (บาท)	2570 (บาท)			
8	ก่อสร้างท่อลอดเหลี่ยม ข้ามลำห้วยประทัด ดอนบน หมู่ 6 บ้านจุ่ม	เพื่อให้ประชาชนได้สัญจร ไปมาได้สะดวกขึ้น	ก่อสร้างท่อลอดเหลี่ยม ขนาด กว้าง 6.00 ม. ยาว 12 ม. หมู่ 6 บ้านจุ่ม	2,500,000	2,500,000	2,500,000	2,500,000	2,500,000	ท่อลอดเหลี่ยม 1 แห่ง	ประชาชนในพื้นที่มีการ คมนาคมที่ดีขึ้น/สามารถ ขนส่งทางการเกษตร ได้อย่างสะดวก	กองช่าง
9	ก่อสร้างสะพาน คลส. ข้ามลำห้วยประทัด ดอนล่าง หมู่ 6 บ้านจุ่ม (ใกล้บริเวณฝายน้ำล้น งบปิดทองหลังพระ)	เพื่อให้ประชาชนได้สัญจร ไปมาได้สะดวกขึ้น	ก่อสร้างสะพาน คลส. ขนาด กว้าง 6.00 ม. ยาว 10 ม. หมู่ 6 บ้านจุ่ม	1,200,000	1,200,000	1,200,000	1,200,000	1,200,000	สะพาน คลส. 1 แห่ง	ประชาชนในพื้นที่มีการ คมนาคมที่ดีขึ้น/สามารถ ขนส่งทางการเกษตร ได้อย่างสะดวก	กองช่าง
10	ก่อสร้างสะพาน คลส. ข้ามลำห้วยประทัด ดอนบน หมู่ 6 บ้านจุ่ม	เพื่อให้ประชาชนได้สัญจร ไปมาได้สะดวกขึ้น	ก่อสร้างสะพาน คลส. ขนาด กว้าง 6.00 ม. ยาว 12 ม. หมู่ 6 บ้านจุ่ม	1,500,000	1,500,000	1,500,000	1,500,000	1,500,000	สะพาน คลส. 1 แห่ง	ประชาชนในพื้นที่มีการ คมนาคมที่ดีขึ้น/สามารถ ขนส่งทางการเกษตร ได้อย่างสะดวก	กองช่าง
11	ก่อสร้างถนนลาดยางสาย บ.เชิงเพ็ง - บ.บ่อน้อย (เริ่มต้นบริเวณบ้าน โนนทอง - เขตติดต่อ บ้านบ่อน้อย)	เพื่อให้ประชาชนมีถนนที่ สัญจรไปมาสะดวกขึ้น	ก่อสร้างถนนลาดยาง ขนาด ผิวจราจรกว้าง 6.00 ม. ยาว 4,700 ม. หมู่ 7 บ้านโนนทอง	25,000,000	25,000,000	23,000,000	23,000,000	23,000,000	ถนนลาดยาง 1 เส้น	การคมนาคมสะดวกขึ้น	กองช่าง
12	ก่อสร้างถนนลาดยาง สายบ้านโนนทอง-บ้าน เทื่อม	เพื่อให้ประชาชนได้สัญจร ไปมาได้สะดวกขึ้น	หมู่ 7 บ้านโนนทอง ถนนกว้าง 6.00 ม. ไหล่ทาง ข้างละ 1.00 ม. ยาว 3,500 ม.	18,000,000	18,000,000	18,000,000	18,000,000	18,000,000	ปัญหาความเดือด ร้อนของประชาชน ลดลง	ประชาชนในพื้นที่ มีการคมนาคมที่ ดีขึ้น	กองช่าง

ที่	โครงการ	วัตถุประสงค์	เป้าหมาย (ผลผลิตของโครงการ)	งบประมาณ					ตัวชี้วัด (KPI)	ผลที่คาดว่าจะได้รับ	หน่วยงาน ที่รับผิดชอบหลัก
				2566 (บาท)	2567 (บาท)	2568 (บาท)	2569 (บาท)	2570 (บาท)			
13	วางท่อระบายน้ำ สองข้างทางถนนสายหลัก หมู่ 3 บ้านเชียงเพ็ง และ หมู่ 13 บ้านยางชุม	เพื่อให้การระบายน้ำภายในพื้นที่มีประสิทธิภาพมากขึ้น สามารถระบายน้ำได้สะดวกมากขึ้น	วางท่อระบายน้ำ คสล. อัดแรง มอก. ชั้น 3 ขนาด Ø 1 ม. ระยะยาว 1,500 ม.	5,250,000	5,250,000	5,250,000	5,250,000	5,250,000	ปัญหาความเดือดร้อนของประชาชนลดลง	ทำให้การระบายน้ำในพื้นที่สะดวกขึ้น	กองช่าง
14	ซ่อมสร้างถนนคอนกรีต โดยห้ทับด้วยยาง แอสฟัลติก สายหมู่ 8 ถึงเขตเทศบาลตำบล เชียงเพ็ง	เพื่อให้ประชาชนได้สัญจรไปมาได้สะดวกขึ้น	หมู่ 8 บ้านหนองแปน ผิวจราจรกว้าง 5.00 ม. ยาว 750 ม.	2,000,000	2,000,000	2,000,000	2,000,000	2,000,000	ปัญหาความเดือดร้อนของประชาชนลดลง	ประชาชนในพื้นที่มีการคมนาคมดีขึ้น	กองช่าง
15	ก่อสร้างถนนลาดยาง สายบ้านเชียงเพ็ง- บ้านนาสี	เพื่อให้ประชาชนได้สัญจรไปมาได้สะดวกขึ้น	หมู่ที่ 3 บ้านเชียงเพ็ง ผิวจราจรกว้าง 6.00 ม. ยาว 3,500 ม.	18,000,000	18,000,000	18,000,000	18,000,000	18,000,000	ปัญหาความเดือดร้อนของประชาชนลดลง	ประชาชนในพื้นที่มีการคมนาคมดีขึ้น	กองช่าง
16	ก่อสร้างสะพาน คสล.ข้าม ลำห้วยประทัด หมู่ 5 บ้านถิ่น	เพื่อให้ประชาชนได้สัญจรไปมาได้สะดวกขึ้น	หมู่ที่ 5 บ้านถิ่น สะพานกว้าง 8.00 ม. ยาว 35 ม.	3,000,000	3,000,000	3,000,000	3,000,000	3,000,000	ปัญหาความเดือดร้อนของประชาชนลดลง	ประชาชนในพื้นที่มีการคมนาคมที่ดีขึ้น/สามารถขนส่งทางการเกษตร	กองช่าง
17	ก่อสร้างถนน คสล. สาย จากหมู่บ้านถึงหนอง หัวแตก หมู่ 11 บ้าน ตาลโกน	เพื่อให้ประชาชนมีถนนที่ สัญจร ไปมาสะดวกขึ้น	ก่อสร้างถนน คสล. ขนาด ผิวจราจรกว้าง 3.50 ม. ยาว 700 ม. หมู่ 11 บ้านตาลโกน	1,500,000	1,500,000	1,500,000	1,500,000	1,500,000	ถนน คสล. 1 เส้น	การคมนาคมสะดวกขึ้น	กองช่าง

ที่	โครงการ	วัตถุประสงค์	เป้าหมาย (ผลผลิตของโครงการ)	งบประมาณ					ตัวชี้วัด (KPI)	ผลที่คาดว่าจะได้รับ	หน่วยงาน ที่รับผิดชอบหลัก
				2566 (บาท)	2567 (บาท)	2568 (บาท)	2569 (บาท)	2570 (บาท)			
18	ชุดลอกหนองขุน -หนอง หัวแตก หมู่ 11 บ้าน ศาลโกน	วัตถุประสงค์ - เพื่อเพิ่มแหล่งเก็บน้ำ ระบบประปา - เพื่อเป็นน้ำอุปโภค บริโภค	เป้าหมาย (ผลผลิตของโครงการ) หมู่ 11 บ้านศาลโกน ชุดดินหนองหัวแตก พท.ไม่น้อย กว่า 40,900 ตร.ม. ปริมาณดิน ไม่น้อยกว่า 150,000 ลบ.ม.	5,000,000	5,000,000	5,000,000	5,000,000	5,000,000	ประชาชนมีน้ำใช้ อย่างเพียงพอและ สามารถทำการ เกษตรได้ตลอดทั้งปี	มีน้ำเพียงพอต่อ การผลิตน้ำประปา และสามารถบริการ ชุมชนได้หลาย หมู่บ้านสามารถ แก้ปัญหาการขาด แคลนน้ำได้อย่างยั่งยืน	กองช่าง
19	ชุดลอกถ้าหัวประทัด บ้านนาแค	วัตถุประสงค์ - เพื่อพัฒนาแหล่งน้ำ เพื่อการเกษตร	เป้าหมาย (ผลผลิตของโครงการ) ในพื้นที่เขตรับผิดชอบของ เทศบาลตำบลยางชุม กว้าง 35 ม. ยาว 2,000 ม. ลึก 4.00 ม.	3,500,000	3,500,000	3,500,000	3,500,000	3,500,000	ประชาชนมีน้ำใช้ อย่างเพียงพอและ สามารถทำการ เกษตรได้ตลอดทั้งปี	ประชาชนมีแหล่งน้ำ เพื่อการเกษตร ขนาดใหญ่ เพียงพอ ต่อการเพาะปลูก ตลอดทั้งปี และแก้ไข ปัญหารากยั้งได้ อย่างยั่งยืน	กองช่าง
20	ก่อสร้างปรับปรุงคันคู ลำห้วยเลิงบักเบอ เป็นผิวจราจรลูกรัง หมู่ 5 บ้านถิ่น	วัตถุประสงค์ เพื่อให้ประชาชนมีถนน ที่สัญจรไปมาได้สะดวกขึ้น	เป้าหมาย (ผลผลิตของโครงการ) ช่วงที่ 1 ผิวจราจรถนนกว้าง 3.00 ม. ยาว 210 ม. ช่วงที่ 2 ก่อสร้างถนนผิวจราจร กว้าง 4.00 ม. ยาว 140 ม. พร้อมก่อสร้างบล็อกคอน เวิร์สข้ามลำห้วย	1,000,000	1,000,000	1,000,000	1,000,000	1,000,000	ปัญหาความเดือด ร้อนของประชาชน ลดลง	ประชาชนในพื้นที่ มีการคมนาคมที่ ดีขึ้น	กองช่าง

ที่	โครงการ	วัตถุประสงค์	เป้าหมาย (ผลผลิตของโครงการ)	งบประมาณ					ตัวชี้วัด (KPI)	ผลที่คาดว่าจะได้รับ	หน่วยงาน ที่รับผิดชอบหลัก
				2566 (บาท)	2567 (บาท)	2568 (บาท)	2569 (บาท)	2570 (บาท)			
21	ก่อสร้างถนน คลส. สายจากหมู่บ้าน - ระบบ ประปา หมู่ 11 บ้าน ศาลโกน	เพื่อให้ประชาชนมีถนน ที่สัญจรไม่มาติดต่อกัน	ผิวจราจรกว้าง 4.00 ม. ยาว 1,280 ม. หน้า 0.15 ม.	2,900,000	2,900,000	2,900,000	2,900,000	2,900,000	ปัญหาความเดือด ร้อนของประชาชน ลดลง	ประชาชนในพื้นที่ มีการคมนาคมที่ ดีขึ้น	กองช่าง
22	ก่อสร้างถนนลาดยาง หลังคลองชลประทาน สาย 9RL หมู่ 13 บ้านยางชุม	เพื่อให้ประชาชนมีถนนที่ สัญจร ไปมาสะดวกขึ้น	ก่อสร้างถนนลาดยาง ขนาด ผิวจราจรกว้าง 5.00 ม. ยาว 2,500 ม. หมู่ 13 บ้านยางชุม	5,000,000	5,000,000	5,000,000	5,000,000	5,000,000	ถนนลาดยาง 1 เส้น	การคมนาคมสะดวกขึ้น (เพิ่มเติม)	กองช่าง
23	ขุดลอกลำห้วยหนาม แห่งตอนกลาง หมู่ 13 บ้านยางชุม ต.เชียงเพ็ง อ.กุดจับ จ.อุดรธานี	เพื่อพัฒนาแหล่งน้ำ เพื่อการเกษตร	ขุดลอกลำห้วยหนามแห่งตอน กลาง หมู่ 13 รวมปริมาณดิน ขุดไม่น้อยกว่า 20,000 ลบ.ม.	2,000,000	2,000,000	2,000,000	2,000,000	2,000,000	ประชาชนมีแหล่งน้ำ ใช้ อย่างเพียงพอและ สามารถทำการ เกษตรได้ตลอดทั้งปี	ประชาชนมีแหล่งน้ำ เพื่อการเกษตร ขนาดใหญ่ เพียงพอ ต่อการเพาะปลูกตลอด ทั้งปี และแก้ไขปัญหา ภัยแล้ง ได้อย่างยั่งยืน	กองช่าง
24	ซ่อมสร้างถนนลาดยาง สายจากบ้านถิ่น ต.เชียงเพ็ง - บ้านโพธิ์ ต.ปะโค อ.กุดจับ จ.อุดรธานี	เพื่อให้ประชาชนได้สัญจร ไปมาได้สะดวกขึ้น	ซ่อมสร้างถนนลาดยาง ขนาดถนนกว้าง 6.00 ม. ยาว 4,000 ม. หน้า 0.05 ม.	20,000,000	20,000,000	20,000,000	20,000,000	20,000,000	ปัญหาความเดือด ร้อนของประชาชน ลดลง	ประชาชนในพื้นที่ มีการคมนาคมที่ ดีขึ้น	กองช่าง
รวม	24 โครงการ			150,350,000	150,350,000	148,350,000	148,350,000	148,350,000			

- ก. ยุทธศาสตร์จังหวัดที่ 5 การจัดการทรัพยากรธรรมชาติและสิ่งแวดล้อม เพื่อใช้ประโยชน์อย่างยั่งยืน  
 ข. ยุทธศาสตร์การพัฒนาของ อปท. ในเขตจังหวัดที่ 5 การจัดการทรัพยากรธรรมชาติและสิ่งแวดล้อม เพื่อใช้ประโยชน์อย่างยั่งยืน  
 4. ยุทธศาสตร์การพัฒนาด้านทรัพยากรธรรมชาติและสิ่งแวดล้อม

4.1 แผนงานอุตสาหกรรมและการโยธา

ที่	โครงการ	วัตถุประสงค์	เป้าหมาย (ผลผลิตของโครงการ)	งบประมาณ					ตัวชี้วัด (KPI)	ผลที่คาดว่าจะได้รับ	หน่วยงาน ที่รับผิดชอบหลัก
				2566 (บาท)	2567 (บาท)	2568 (บาท)	2569 (บาท)	2570 (บาท)			
1	ปรับปรุงภูมิทัศน์บริเวณ หนองขุนและหนอง หัวแตก หมู่ 11 บ้าน ศาลาโกน	- เพื่อพัฒนาเป็นแหล่ง พักผ่อนหย่อนใจและเป็น สถานที่ท่องเที่ยวภายใน พื้นที่	ปรับปรุงภูมิทัศน์บริเวณ หนองขุนและหนองหัวแตก หมู่ 11 บ้านศาลาโกน	1,000,000	1,000,000	1,000,000	1,000,000	1,000,000	ประชาชนในพื้นที่ มีคุณภาพชีวิตที่ดีขึ้น	ประชาชนมีสถานที่ พักผ่อนหย่อนใจ และมีสถานที่ท่องเที่ยว ที่สวยงามในพื้นที่	กองช่าง
2	โครงการปรับปรุงภูมิทัศน์ หนองทางควาย หมู่ 8 บ้านหนองแปน	เพื่อปรับปรุงภูมิทัศน์หนอง ทางควาย เพื่อพัฒนาให้เป็นแหล่ง ท่องเที่ยวและสร้างรายได้ ให้กับประชาชนในเขต พื้นที่ ทต.ยางชุม เพื่อเป็นสถานที่ออกกำลังกาย และเพิ่มคุณภาพชีวิต ให้แก่ชุมชน เพื่อเป็นแหล่งพักผ่อน หย่อนใจ	ปรับปรุงภูมิทัศน์หนองทางควาย หมู่ 8 บ้านหนองแปน ให้เป็น แหล่งพักผ่อนของประชาชน ในเขตพื้นที่และนอกเขตพื้นที่ ของเทศบาลตำบลยางชุม	18,000,000	18,000,000	18,000,000	18,000,000	18,000,000	มีสถานที่ท่องเที่ยว 1 แห่ง ประชาชนในพื้นที่มี คุณภาพชีวิตดีขึ้นไม่ น้อยกว่าร้อยละ 80	ประชาชนมีสถานที่ ท่องเที่ยว มีสถานที่ออก กำลังกาย และมีสถานที่ พักผ่อนหย่อนใจ ประชาชนในพื้นที่มี คุณภาพชีวิตที่ดีขึ้น เกิดการสร้างรายได้ให้กับ ชุมชน	กองช่าง/ หน่วยงานราชการ อื่นๆ
รวม	2 โครงการ			19,000,000	19,000,000	19,000,000	19,000,000	19,000,000			

- ก. ยุทธศาสตร์จังหวัดที่ 6 การเสริมสร้างความมั่นคง ความปลอดภัยในชีวิตและทรัพย์สินของประชาชน
- ข. ยุทธศาสตร์การพัฒนาของ อปท. ในเขตจังหวัดที่ 6 การเสริมสร้างความมั่นคง ความปลอดภัยในชีวิตและทรัพย์สินของประชาชน
- ยุทธศาสตร์การพัฒนาของ อปท. ในเขตจังหวัดที่ 7 การบริหารจัดการแบบบูรณาการ
5. ยุทธศาสตร์การพัฒนากำหนดการบริหารกิจการบ้านเมืองที่ดี

## 5.1 แผนงานการศึกษา

ที่	โครงการ	วัตถุประสงค์	เป้าหมาย (ผลผลิตของโครงการ)	งบประมาณ					ตัวชี้วัด (KPI)	ผลที่คาดว่าจะได้รับ	หน่วยงาน ที่รับผิดชอบหลัก
				2566 (บาท)	2567 (บาท)	2568 (บาท)	2569 (บาท)	2570 (บาท)			
1	ก่อสร้างอาคารศูนย์พัฒนาเด็กเล็ก	เพื่อให้อาคารศูนย์พัฒนาเด็กเล็กมีความมั่นคง แข็งแรงและปลอดภัย เพื่อให้การพัฒนาเด็กปฐมวัยเป็นไปตามมาตรฐานสถานพัฒนาเด็กปฐมวัยแห่งชาติ	ก่อสร้างอาคารศูนย์พัฒนาเด็กเล็ก จำนวน 1 หลัง	3,500,000	3,500,000	3,500,000	3,500,000	3,500,000	อาคาร ศพด. สังเกต เทศบาลตำบลยางชุม	มีอาคารศูนย์พัฒนาเด็กเล็กที่ได้มาตรฐาน มั่นคง แข็งแรงและปลอดภัย การคมนาคมอยู่ใกล้ชุมชนสะดวก ปลอดภัยในการเดินทางไปเรียน	กองการศึกษา
รวม	1 โครงการ			3,500,000	3,500,000	3,500,000	3,500,000	3,500,000			

บัญชีครุภัณฑ์

แผนพัฒนาท้องถิ่น (พ.ศ. 2566-2570)

เทศบาลตำบลยางชุม อำเภอกุตุฉับ จังหวัดอุดรธานี

ที่	แผนงาน	หมวด	ประเภท	เป้าหมาย (ผลผลิตของครุภัณฑ์)	งบประมาณ					หน่วยงาน รับผิดชอบหลัก	
					2566 (บาท)	2567 (บาท)	2568 (บาท)	2569 (บาท)	2570 (บาท)		
1	แผนงานบริหารงานทั่วไป	ค่าครุภัณฑ์	ครุภัณฑ์สำนักงาน	จัดซื้อเครื่องซีตพื้นชนิดมอเตอร์ จำนวน 1 เครื่อง	22,700		22,700		22,700	22,700	สำนักงานปลัด
2	แผนงานบริหารงานทั่วไป	ค่าครุภัณฑ์	ครุภัณฑ์สำนักงาน	จัดซื้อเก้าอี้ปฏิบัติงาน ชนิดล้อหมุน เบาะหุ้มหนังมีพนักพิง พร้อมที่วาง แขน ปีละ 5 ตัว	12,500	12,500	12,500	12,500	12,500	12,500	สำนักงานปลัด
3	แผนงานบริหารงานทั่วไป	ค่าครุภัณฑ์	ครุภัณฑ์สำนักงาน	จัดซื้อเครื่องทำลายเอกสาร จำนวน 1 เครื่อง	29,900	29,900	29,900				สำนักงานปลัด
4	แผนงานบริหารงานทั่วไป	ค่าครุภัณฑ์	ครุภัณฑ์สำนักงาน	จัดซื้อเครื่องดูดฝุ่น ขนาด 15 ลิตร จำนวน 1 เครื่อง	11,000	11,000					สำนักงานปลัด
5	แผนงานบริหารงานทั่วไป	ค่าครุภัณฑ์	ครุภัณฑ์สำนักงาน	จัดซื้อตู้เหล็กแบบ 2 บานทึบ ปีละ 2 หลัง	11,800	11,800	11,800	11,800	11,800	11,800	สำนักงานปลัด
6	แผนงานบริหารงานทั่วไป	ค่าครุภัณฑ์	ครุภัณฑ์สำนักงาน	จัดซื้อตู้เอกสารชนิดกระจกบาน เลื่อน จำนวน 10 หลัง (ปีละ 2 หลัง)	10,000	10,000	10,000	10,000	10,000	10,000	สำนักงานปลัด

ที่	แผนงาน	หมวด	ประเภท	เป้าหมาย (ผลผลิตของครูผู้สอน)	งบประมาณ						หน่วยงาน รับผิดชอบหลัก
					2566 (บาท)	2567 (บาท)	2568 (บาท)	2569 (บาท)	2570 (บาท)		
7	แผนงานบริหารงานทั่วไป	ค่าครูผู้สอน	ครูผู้สอนสำนักงาน	จัดซื้อโต๊ะสแตนเลส ขนาดไม่น้อยกว่า 60x150x75 ซม. จำนวน 20 ตัว	64,000	64,000	64,000	64,000	64,000	64,000	สำนักปลัด
8	แผนงานบริหารงานทั่วไป	ค่าครูผู้สอน	ครูผู้สอนสำนักงาน	จัดซื้อพัดลมติดผนัง ขนาด 18 นิ้ว จำนวน 8 ตัว	14,400	14,400	14,400	14,400	14,400	14,400	สำนักปลัด
9	แผนงานบริหารงานทั่วไป	ค่าครูผู้สอน	ครูผู้สอนสำนักงาน	จัดซื้อโต๊ะทำงานผู้บริหาร จำนวน 1 ตัว	20,000	20,000	20,000	20,000	20,000	20,000	สำนักปลัด
10	แผนงานบริหารงานทั่วไป	ค่าครูผู้สอน	ครูผู้สอนสำนักงาน	จัดซื้อโต๊ะคอมพิวเตอร์ จำนวน 1 ตัว	5,000	5,000	5,000	5,000	5,000	5,000	สำนักปลัด
11	แผนงานบริหารงานทั่วไป	ค่าครูผู้สอน	ครูผู้สอนสำนักงาน	จัดซื้อโต๊ะหมู่บูชา จำนวน 1 ชุด	8,400	8,400	8,400	8,400	8,400	8,400	สำนักปลัด
12	แผนงานบริหารงานทั่วไป	ค่าครูผู้สอน	ครูผู้สอนสำนักงาน	จัดซื้อชุดรับแขก จำนวน 1 ชุด	15,000	15,000	15,000	15,000	15,000	15,000	สำนักปลัด
13	แผนงานบริหารงานทั่วไป	ค่าครูผู้สอน	ครูผู้สอนสำนักงาน	จัดซื้อเก้าอี้ผู้บริหาร	6,000	6,000	12,000	12,000	12,000	12,000	สำนักปลัด
14	แผนงานบริหารงานทั่วไป	ค่าครูผู้สอน	ครูผู้สอนสำนักงาน	จัดซื้อตู้โชว์ จำนวน 2 หลัง	20,000	20,000	20,000	20,000	20,000	20,000	สำนักปลัด
15	แผนงานบริหารงานทั่วไป	ค่าครูผู้สอน	ครูผู้สอนสำนักงาน	จัดซื้อชั้นวางของ จำนวน 2 อัน (ปีละ 1 อัน)	5,000	5,000	5,000	5,000	5,000	5,000	สำนักปลัด
16	แผนงานบริหารงานทั่วไป	ค่าครูผู้สอน	ครูผู้สอนสำนักงาน	จัดซื้อพัดลมอุตสาหกรรม สามขา แบบ 4 ใบพัด ขนาดใบพัด 24 นิ้ว จำนวน 4 ตัว	16,000	16,000	16,000	16,000	16,000	16,000	สำนักปลัด

ที่	แผนงาน	หมวด	ประเภท	เป้าหมาย (ผลผลิตของครุภัณฑ์)	งบประมาณ					หน่วยงาน รับผิดชอบหลัก
					2566 (บาท)	2567 (บาท)	2568 (บาท)	2569 (บาท)	2570 (บาท)	
17	แผนงานบริหารงานทั่วไป	ค่าครุภัณฑ์	ครุภัณฑ์โฆษณาและเผยแพร่	จัดซื้อกล้องถ่ายภาพนิ่งระบบดิจิทัลความละเอียดไม่น้อยกว่า 24 megapixel รองรับระบบ wifi จำนวน 1 เครื่อง	25,000		25,000	25,000		สำนักปลัด
18	แผนงานบริหารงานทั่วไป	ค่าครุภัณฑ์	ครุภัณฑ์คอมพิวเตอร์	จัดซื้อเครื่องคอมพิวเตอร์ สำหรับงานสำนักงาน จำนวน 1 เครื่อง	17,000	17,000		17,000		สำนักปลัด
19	แผนงานบริหารงานทั่วไป	ค่าครุภัณฑ์	ครุภัณฑ์คอมพิวเตอร์	จัดซื้อเครื่องสแกนนิ้วมือชนิดบันทึกเวลาเข้าออกงาน จำนวน 1 เครื่อง			9,900		9,900	สำนักปลัด
20	แผนงานบริหารงานทั่วไป	ค่าครุภัณฑ์	ครุภัณฑ์สำนักงาน	จัดซื้อตู้เอกสารชนิดบานพับสองบาน จำนวน 2 หลัง	11,800	11,800		11,800		กองคลัง
21	แผนงานบริหารงานทั่วไป	ค่าครุภัณฑ์	ครุภัณฑ์สำนักงาน	จัดซื้อเครื่องปรับอากาศ แบบแยกส่วน แบบติดตั้ง ขนาด 24,000 บีทียู จำนวน 1 เครื่อง		25,300		25,300		กองคลัง
22	แผนงานบริหารงานทั่วไป	ค่าครุภัณฑ์	ครุภัณฑ์ยานพาหนะและขนส่ง	รถตู้ ปริมาณกระบอกลูกปืนน้อยกว่า 2,400 ซีซี จำนวน 1 คัน		2,000,000			2,000,000	สำนักปลัด
23	แผนงานบริหารงานทั่วไป	ค่าครุภัณฑ์	ครุภัณฑ์ไฟฟ้าและวิทยุ	จัดซื้อกล้องวงจรปิด CCTV จำนวน 1 ชุด	100,000	100,000		100,000	100,000	สำนักปลัด

ที่	แผนงาน	หมวด	ประเภท	เป้าหมาย (ผลผลิตของครุภัณฑ์)	งบประมาณ					หน่วยงาน รับผิดชอบหลัก
					2566 (บาท)	2567 (บาท)	2568 (บาท)	2569 (บาท)	2570 (บาท)	
24	แผนงานบริหารงานทั่วไป	ค่าครุภัณฑ์	ครุภัณฑ์ไฟฟ้าและ วิทยุ	จัดซื้อไม้ประขุมแบบตั้งโต๊ะพร้อม สายต่อ จำนวน 10 ชุด		37,000		37,000		สำนักปลัด
25	แผนงานบริหารงานทั่วไป	ค่าครุภัณฑ์	ครุภัณฑ์โฆษณาและ เผยแพร่	จัดซื้อโทรทัศน์แอลอีดี (LED TV) ขนาด 40 นิ้ว จำนวน 2 เครื่อง	17,800	17,800	17,800			สำนักปลัด
26	แผนงานบริหารงานทั่วไป	ค่าครุภัณฑ์	ครุภัณฑ์งานบ้าน งานครัว	จัดซื้อเครื่องตัดหญ้า ชนิด ข้อแข็ง จำนวน 1 เครื่อง	9,500					สำนักปลัด
27	แผนงานบริหารงานทั่วไป	ค่าครุภัณฑ์	ครุภัณฑ์งานบ้าน งานครัว	จัดซื้อตู้เย็นขนาด 7 คิวบิกฟุต จำนวน 1 เครื่อง	8,500	8,500		8,500		สำนักปลัด
28	แผนงานบริหารงานทั่วไป	ค่าครุภัณฑ์	ครุภัณฑ์งานบ้าน งานครัว	จัดซื้อฝ้าม่านพร้อมอุปกรณ์ จำนวน 23 ชุด	92,000	92,000			92,000	สำนักปลัด
29	แผนงานบริหาร งาน ทั่วไป	ค่าครุภัณฑ์	ครุภัณฑ์งานบ้าน งานครัว	จัดซื้อถังต้มน้ำไฟฟ้า สแตนเลส ความจุไม่น้อยกว่า 22 ลิตร จำนวน 1 ถัง		14,000	14,000		14,000	สำนักปลัด
30	แผนงานบริหาร งาน ทั่วไป	ค่าครุภัณฑ์	ครุภัณฑ์งานบ้าน งานครัว	จัดซื้อตู้กับข้าว จำนวน 1 หลัง	5,000			5,000		สำนักปลัด
31	แผนงานบริหารงานทั่วไป	ค่าครุภัณฑ์	ครุภัณฑ์คอมพิวเตอร์ งานประมวลผล	จัดซื้อคอมพิวเตอร์โน้ตบุ๊ก สำหรับ งานประมวลผล จำนวน 1 เครื่อง	22,000			22,000		สำนักปลัด

ที่	แผนงาน	หมวด	ประเภท	เป้าหมาย (ผลผลิตของครุภัณฑ์)	งบประมาณ					หน่วยงาน รับผิดชอบหลัก
					2566 (บาท)	2567 (บาท)	2568 (บาท)	2569 (บาท)	2570 (บาท)	
32	แผนงานบริหารงานทั่วไป	ค่าครุภัณฑ์	ครุภัณฑ์คอมพิวเตอร์	จัดซื้อเครื่องพิมพ์ Multifunction แบบฉีดหมึกพร้อมติดตั้งถังหมึก (Ink Tank Printer) จำนวน 1 เครื่อง	8,000		8,000			สำนักปลัด
33	แผนงานการรักษาความสงบภายใน	ค่าครุภัณฑ์	ครุภัณฑ์ไฟฟ้าและวิทยุ	จัดซื้อป้ายสามเหลี่ยมหยุดจราจร แบบโปร่ง 2 ระบบ จำนวน 2 อัน		24,000		24,000		สำนักปลัด
34	แผนงานรักษาความสงบภายใน	ครุภัณฑ์	ครุภัณฑ์เครื่องดับเพลิง	สายส่งน้ำแบบยาง สีงคราะห์ขนาด 1.5 นิ้ว ยาว 20 เมตร พร้อมข้อต่อสวมเร็ว แบบทองเหลือง/ แบบอะลูมิเนียม ขนาด 1.5 นิ้ว จำนวน 4 เส้น			40,000	40,000		สำนักปลัด
35	แผนงานรักษาความสงบภายใน	ครุภัณฑ์	ครุภัณฑ์เครื่องดับเพลิง	ท่อดูดน้ำดับเพลิง ขนาด 3 นิ้ว ยาว 10 เมตร จำนวน 1 เส้น		18,000	18,000			สำนักปลัด
36	แผนงานการรักษาความสงบภายใน	ค่าครุภัณฑ์	ครุภัณฑ์อื่น ๆ	จัดซื้อแผงกันจราจร แฉงเหล็ก+ขา/แดง+ยาว 1.5 เมตร+มีลิ้อ+ชื่อหน่วยงาน จำนวน 10 อัน		35,000		35,000		สำนักปลัด









ที่	แผนงาน	หมวด	ประเภท	เป้าหมาย (ผลิตภัณฑ์ของครูภัณฑ์)	งบประมาณ					หน่วยงาน รับผิดชอบหลัก
					2566 (บาท)	2567 (บาท)	2568 (บาท)	2569 (บาท)	2570 (บาท)	
66	แผนงานการพาณิชย์	ค่าครูภัณฑ์	ครูภัณฑ์อื่น	จัดซื้อปั๊มจ่ายสารเคมี จำนวน 2 เครื่อง	30,000	30,000	30,000	30,000	30,000	กองช่าง
				รวม	7,219,900	8,357,600	7,085,700	8,257,300	6,935,500	

# ส่วนที่ 4

## การติดตามและประเมินผล

### 4.1 การติดตามและประเมินผลยุทธศาสตร์

ในการจัดทำแผนพัฒนาท้องถิ่น (พ.ศ. 2566-2570) จะต้องมีการติดตามและประเมินยุทธศาสตร์ เพื่อความสอดคล้องแผนพัฒนาท้องถิ่นขององค์กรปกครองส่วนท้องถิ่น ตามระเบียบกระทรวงมหาดไทย ว่าด้วยการจัดทำแผนขององค์กรปกครองส่วนท้องถิ่น พ.ศ. 2548 แก้ไขเพิ่มเติม (ฉบับที่ 3) พ.ศ. 2561 โดยคณะกรรมการติดตามและประเมินผลแผนพัฒนาท้องถิ่น จะต้องดำเนินการให้คะแนนตามเกณฑ์ที่กำหนดไว้ ซึ่งเป็นส่วนหนึ่งของการติดตามและประเมินผลแผนพัฒนา โดยดำเนินการให้แล้วเสร็จภายในหกสิบวัน นับแต่วันที่ประกาศใช้งบประมาณรายจ่าย มีรายละเอียด ดังนี้

แนวทางการพิจารณาการติดตามและประเมินผลยุทธศาสตร์ เพื่อสอดคล้องแผนพัฒนาท้องถิ่น ขององค์กรปกครองส่วนท้องถิ่น

ประเด็นการพิจารณา	คะแนน
ข้อมูลสภาพทั่วไปและข้อมูลพื้นฐานขององค์กรปกครองส่วนท้องถิ่น	20
2. การวิเคราะห์สภาพการณ์และศักยภาพ	20
3. ยุทธศาสตร์ ประกอบด้วย	60
3.1 ยุทธศาสตร์ขององค์กรปกครองส่วนท้องถิ่น	(10)
3.2 ยุทธศาสตร์ขององค์กรปกครองส่วนท้องถิ่นในเขตจังหวัด	(10)
3.3 ยุทธศาสตร์จังหวัด	(10)
3.4 วิสัยทัศน์	(10)
3.5 กลยุทธ์	(5)
3.6 เป้าประสงค์ของแต่ละประเด็นกลยุทธ์	(5)
3.7 จุดยืนทางยุทธศาสตร์	(5)
3.8 แผนงาน	(5)
3.9 ความเชื่อมโยงในยุทธศาสตร์ในภาพรวม	(5)
คะแนนรวม	100

คะแนนรวม 100 คะแนน เกณฑ์ที่ควรได้เพื่อให้เกิดความสอดคล้องและขับเคลื่อนการพัฒนาท้องถิ่นขององค์กรปกครองส่วนท้องถิ่น ไม่ควรน้อยกว่าร้อยละ 80 (80 คะแนน)

แนวทางเบื้องต้นในการให้คะแนนแนวทางการพิจารณาการติดตามและประเมินผลยุทธศาสตร์  
เพื่อความสอดคล้องแผนพัฒนาท้องถิ่นขององค์กรปกครองส่วนท้องถิ่น

ประเด็นการพิจารณา	รายละเอียดหลักเกณฑ์	คะแนน เต็ม	คะแนนที่ ได้
1. ข้อมูลสภาพทั่วไป และข้อมูลพื้นฐาน ขององค์กรปกครอง ส่วนท้องถิ่น	ควรประกอบด้วยข้อมูลดังนี้ ข้อมูลเกี่ยวกับด้านกายภาพ เช่น ที่ตั้งของหมู่บ้าน/ชุมชน/ตำบล ลักษณะภูมิประเทศ ลักษณะภูมิอากาศ ลักษณะของดิน ลักษณะ ของแหล่งน้ำ ลักษณะของป่าไม้ ฯลฯ ด้านการเมือง/การปกครอง เช่น เขตการปกครองการเลือกตั้ง ฯลฯ	20 (3)	
	(2) ข้อมูลเกี่ยวกับด้านการเมือง/การปกครอง เช่น เขตการปกครอง การเลือกตั้ง ฯลฯ ประชากร เช่น ข้อมูลเกี่ยวกับจำนวนประชากร และช่วงอายุและจำนวนประชากร ฯลฯ	(2)	
	(3) ข้อมูลเกี่ยวกับสภาพทางสังคม เช่น การศึกษา สาธารณสุข อาชญากรรม ยาเสพติด การสังคมสงเคราะห์ ฯลฯ	(2)	
	(4) ข้อมูลเกี่ยวกับระบบบริการพื้นฐาน เช่น การคมนาคมขนส่ง การไฟฟ้า การประปา โทรศัพท์ ฯลฯ	(2)	
	(5) ข้อมูลเกี่ยวกับระบบเศรษฐกิจ เช่น การเกษตร การประมง การปศุสัตว์ การบริการ การท่องเที่ยว อุตสาหกรรม การพาณิชย์/ กลุ่มอาชีพ แรงงาน ฯลฯ	(2)	
	(6) ข้อมูลเกี่ยวกับศาสนา ประเพณี วัฒนธรรม เช่น การนับถือ ศาสนา ประเพณี และงานประจำปี ภูมิปัญญาท้องถิ่น ภาษาถิ่น สินค้าพื้นเมือง และของที่ระลึก ฯลฯ และอื่น ๆ	(2)	
	(7) ข้อมูลเกี่ยวกับทรัพยากรธรรมชาติ เช่น น้ำ ป่าไม้ ภูเขา คุณภาพ ของทรัพยากรธรรมชาติ ฯลฯ	(2)	
	(8) การสำรวจและจัดเก็บข้อมูลเพื่อการจัดทำแผนพัฒนาท้องถิ่น หรือการใช้ข้อมูล จปฐ.	(2)	
	(9) การประชุมประชาคมท้องถิ่น รูปแบบ วิธีการ และการ ดำเนินการประชุมประชาคมท้องถิ่น โดยใช้กระบวนการร่วมคิด ร่วม ทำ ร่วมตัดสินใจ ร่วมตรวจสอบ ร่วมรับประโยชน์ ร่วมแก้ปัญหา ปรึกษาหารือ แลกเปลี่ยนเรียนรู้ เพื่อแก้ปัญหาสำหรับการพัฒนา ท้องถิ่น ตามอำนาจหน้าที่ขององค์กรปกครองส่วนท้องถิ่น	(3)	

ประเด็นการพิจารณา	รายละเอียดหลักเกณฑ์	คะแนนเต็ม	คะแนนที่ได้
<b>2. การวิเคราะห์ สภาพการณ์และ ศักยภาพ</b>	ควรประกอบด้วยข้อมูล ดังนี้ (1) การวิเคราะห์ที่ครอบคลุมความเชื่อมโยง ความสอดคล้อง ยุทธศาสตร์จังหวัด ยุทธศาสตร์การพัฒนาขององค์กรปกครองส่วนท้องถิ่นในเขตจังหวัด ยุทธศาสตร์ขององค์กรปกครองส่วนท้องถิ่น นโยบายของผู้บริหารท้องถิ่น รวมถึงความเชื่อมโยงแผนยุทธศาสตร์ชาติ 20ปี แผนพัฒนาเศรษฐกิจและสังคมแห่งชาติ และ Thailand 4.0	20 (5)	
	(2) การวิเคราะห์การใช้ผังเมืองรวมหรือผังเมืองเฉพาะและการบังคับใช้ผลของการบังคับใช้ สภาพการณ์ที่เกิดขึ้นต่อการพัฒนาท้องถิ่น	(3)	
	3) การวิเคราะห์ทางสังคม เช่น ด้านแรงงาน การศึกษา สาธารณสุข ความยากจน อาชญากรรม ปัญหายาเสพติด เทคโนโลยี จารีต ประเพณี วัฒนธรรม ภูมิปัญญาท้องถิ่น เป็นต้น	(3)	
	(4) การวิเคราะห์ทางเศรษฐกิจ ข้อมูลด้านรายได้ครัวเรือน การส่งเสริมอาชีพ กลุ่มอาชีพ กลุ่มทางสังคม การพัฒนาอาชีพและกลุ่มต่างๆ สภาพทางเศรษฐกิจและความเป็นอยู่ทั่วไป เป็นต้น	(3)	
	(5) การวิเคราะห์สิ่งแวดล้อม พื้นที่สีเขียว ธรรมชาติต่าง ๆ ทางภูมิศาสตร์ กระบวนการหรือสิ่งที่เกิดขึ้น การประดิษฐ์ที่มีผลต่อสิ่งแวดล้อมและการพัฒนา	(3)	
	6) ผลการวิเคราะห์ศักยภาพเพื่อประเมินสถานภาพการพัฒนาในปัจจุบันและโอกาสการพัฒนาในอนาคตของท้องถิ่น ด้วยเทคนิค SWOT Analysis ที่อาจส่งผลต่อการดำเนินงานได้แก่ S-Strengit (จุดแข็ง) W-Weakness (จุดอ่อน) O-Opportunity (โอกาส) และ T-Threat (อุปสรรค)	(3)	
<b>3. ยุทธศาสตร์</b> 3.1 ยุทธศาสตร์ของ องค์กรปกครองส่วน ท้องถิ่น  3.2 ยุทธศาสตร์ของ องค์กรปกครองส่วน ท้องถิ่นในเขตจังหวัด	ควรประกอบด้วยข้อมูลดังนี้ สอดคล้องกับสภาพสังคม เศรษฐกิจ สิ่งแวดล้อมของท้องถิ่น ประเด็นปัญหาการพัฒนาและแนวทางการพัฒนาที่สอดคล้องกับ ยุทธศาสตร์ขององค์กรปกครองส่วนท้องถิ่น แต่ละเชื่อมโยงหลัก ประชารัฐแผนยุทธศาสตร์ชาติ 20 ปี แผนพัฒนาเศรษฐกิจและสังคมแห่งชาติ และ Thailand 4.0	60 (10)	
	สอดคล้องและเชื่อมโยงกับสภาพสังคม เศรษฐกิจ สิ่งแวดล้อมของท้องถิ่น และยุทธศาสตร์จังหวัด และเชื่อมโยงหลักประชารัฐและ ยุทธศาสตร์ชาติ 20 ปี แผนพัฒนาเศรษฐกิจและสังคมแห่งชาติและ Thailand 4.0	(10)	

ประเด็นการพิจารณา	รายละเอียดหลักเกณฑ์	คะแนนเต็ม	คะแนนที่ได้
3.3 ยุทธศาสตร์จังหวัด	สอดคล้องกับยุทธศาสตร์พัฒนากลุ่มจังหวัด ยุทธศาสตร์พัฒนาภาค แผนพัฒนาเศรษฐกิจและสังคมแห่งชาติ แผนการบริหารราชการแผ่นดินนโยบาย/ยุทธศาสตร์ คสช. และนโยบายรัฐบาล หลักประชารัฐแผนยุทธศาสตร์ชาติ 20 ปี และ Thailand 4.0	(10)	
3.4 วิสัยทัศน์	วิสัยทัศน์ ซึ่งมีลักษณะแสดงสถานภาพที่องค์กรปกครองส่วนท้องถิ่นต้องการจะเป็นหรือบรรลุถึงอนาคตอย่างชัดเจน สอดคล้องกับโอกาสและศักยภาพที่เป็นลักษณะเฉพาะขององค์กรปกครองส่วนท้องถิ่น และสัมพันธ์กับโครงการพัฒนา	(5)	
3.5 กลยุทธ์	แสดงให้เห็นช่องทาง วิธีการ ภารกิจหรือสิ่งที่ต้องทำตามอำนาจหน้าที่ขององค์กรปกครองส่วนท้องถิ่นที่จะนำไปสู่การบรรลุวิสัยทัศน์ หรือแสดงให้เห็นถึงความชัดเจนในสิ่งที่จะดำเนินการให้บรรลุวิสัยทัศน์นั้น	(5)	
3.6 เป้าประสงค์ของแต่ละประเด็นกลยุทธ์	เป้าประสงค์ของแต่ละประเด็นกลยุทธ์มีความสอดคล้องและสนับสนุนต่อกลยุทธ์ที่จะเกิดขึ้น มุ่งหมายสิ่งหนึ่งสิ่งใดที่ชัดเจน	(5)	
3.7 จุดยืนทางยุทธศาสตร์ (Positioning)	ความมุ่งมั่นอันแน่วแน่ในการวางแผนพัฒนาท้องถิ่น เพื่อให้บรรลุวิสัยทัศน์ขององค์กรปกครองส่วนท้องถิ่น ซึ่งเกิดจากศักยภาพของพื้นที่จริง ที่จะนำไปสู่ผลสำเร็จทางยุทธศาสตร์	(5)	
3.8 แผนงาน	แผนงานหรือจุดมุ่งหมายเพื่อการพัฒนาในอนาคต กำหนดจุดมุ่งหมายในเรื่องใดเรื่องหนึ่งหรือแผนงานที่เกิดจากเป้าประสงค์ ตัวชี้วัด ค่าเป้าหมาย กลยุทธ์ จุดยืนทางยุทธศาสตร์ขององค์กรปกครองส่วนท้องถิ่นที่มีความชัดเจน นำไปสู่การจัดทำโครงการพัฒนาท้องถิ่นในแผนพัฒนาท้องถิ่น โดยระบุแผนงานและความเชื่อมโยงดังกล่าว	(5)	
3.9 ความเชื่อมโยงของยุทธศาสตร์ในภาพรวม	ความเชื่อมโยงองค์กรรวมที่นำไปสู่การพัฒนาท้องถิ่นที่เกิดผลผลิต/โครงการจากแผนยุทธศาสตร์ชาติ 20 ปี แผนพัฒนาเศรษฐกิจและสังคมแห่งชาติ ฉบับที่ 12 Thailand 4.0 แผนพัฒนาภาค/แผนพัฒนากลุ่มจังหวัด/แผนพัฒนาจังหวัด ยุทธศาสตร์การพัฒนาขององค์กรปกครองส่วนท้องถิ่นในเขตจังหวัด และยุทธศาสตร์ขององค์กรปกครองส่วนท้องถิ่น	(5)	
<b>รวมคะแนน</b>		<b>100</b>	

#### 4.2 การติดตามและประเมินผลโครงการ เพื่อความสอดคล้องแผนพัฒนาท้องถิ่น ประกอบด้วย

ในการจัดทำแผนพัฒนาท้องถิ่น (พ.ศ. 2566-2570) ขององค์กรปกครองส่วนท้องถิ่น จะต้องมีการติดตามและประเมินผลโครงการขององค์กรปกครองส่วนท้องถิ่น เพื่อความสอดคล้องแผนพัฒนาท้องถิ่น ตามระเบียบกระทรวงมหาดไทย ว่าด้วยการจัดทำแผนขององค์กรปกครองส่วนท้องถิ่น พ.ศ. 2548 แก้ไขเพิ่มเติมถึง (ฉบับที่ 3) พ.ศ. 2561 โดยคณะกรรมการติดตามและประเมินผลแผนพัฒนาท้องถิ่น จะต้องดำเนินการให้คะแนนตามเกณฑ์ที่กำหนดไว้ ซึ่งเป็นส่วนหนึ่งของการติดตามและประเมินผลแผนพัฒนา โดยดำเนินการให้แล้วเสร็จภายในหกสัปดาห์ นับแต่วันที่ประกาศใช้งบประมาณรายจ่าย มีรายละเอียด ดังนี้

แนวทางการพิจารณาการติดตามและประเมินผลโครงการเพื่อความสอดคล้องแผนพัฒนาท้องถิ่น ขององค์กรปกครองส่วนท้องถิ่น

ประเด็นการพิจารณา	คะแนน
1. การสรุปสถานการณ์การพัฒนา	10
2. การประเมินผลการนำแผนพัฒนาท้องถิ่นสี่ปีไปปฏิบัติในเชิงปริมาณ	10
3. การประเมินผลการนำแผนพัฒนาท้องถิ่นสี่ปีไปปฏิบัติในเชิงคุณภาพ	10
4. แผนงานและยุทธศาสตร์การพัฒนา	10
5. โครงสร้างพัฒนา ประกอบด้วย	60
5.1 ความชัดเจนของชื่อโครงการ	(5)
5.2 กำหนดวัตถุประสงค์สอดคล้องกับโครงการ	(5)
5.3 เป้าหมาย (ผลผลิตของโครงการ) มีความชัดเจนนำไปสู่การตั้งงบประมาณได้ถูกต้อง	(5)
5.4 โครงการมีความสอดคล้องกับแผนยุทธศาสตร์ชาติ 20 ปี	(5)
5.5 เป้าหมาย (ผลผลิตของโครงการ) มีความสอดคล้องกับแผนพัฒนาเศรษฐกิจและสังคมแห่งชาติ	(5)
5.6 โครงการมีความสอดคล้องกับ Thailand 4.0	(5)
5.7 โครงการสอดคล้องกับยุทธศาสตร์จังหวัด	(5)
5.8 โครงการแก้ไขปัญหาความยากจนหรือการเสริมสร้างให้ประเทศชาติมั่นคง มั่งคั่ง ยั่งยืน ภายใต้หลักปรัชญา	(5)
5.9 งบประมาณ มีความสอดคล้องกับเป้าหมาย (ผลผลิตของโครงการ)	(5)
5.10 มีการประมาณการราคาถูกต้องตามหลักวิธีการงบประมาณ	(5)
5.11 มีการกำหนดตัวชี้วัด (KPI) และสอดคล้องกับวัตถุประสงค์และผลที่คาดว่าจะได้รับ	(5)
5.12 ผลที่คาดว่าจะได้รับ สอดคล้องกับวัตถุประสงค์	(5)
รวมคะแนน	100

คะแนนรวม 100 คะแนน เกณฑ์ที่ควรได้เพื่อให้เกิดความสอดคล้องและขับเคลื่อนการพัฒนาท้องถิ่นขององค์กรปกครองส่วนท้องถิ่น ไม่ควรน้อยกว่าร้อยละ 80 (80 คะแนน)

แนวทางเบื้องต้นในการให้คะแนนทางการพิจารณาการติดตามและประเมินผลโครงการ  
เพื่อความสอดคล้องแผนพัฒนาท้องถิ่นขององค์กรปกครองส่วนท้องถิ่น

ประเด็นการพิจารณา	รายละเอียดหลักเกณฑ์	คะแนนเต็ม	คะแนนที่ได้
1. การสรุปสถานการณ์การพัฒนา	เป็นการวิเคราะห์กรอบการจัดทำยุทธศาสตร์ขององค์กรปกครองส่วนท้องถิ่น (ใช้การวิเคราะห์ SWOT Analysis/Demand (Demand Analysis)/Global Demand และ Tread ปัจจัยและสถานการณ์การเปลี่ยนแปลงที่มีผลต่อการพัฒนา อย่างน้อยต้องประกอบด้วยการวิเคราะห์ศักยภาพด้านเศรษฐกิจ, ด้านสังคม, ด้านทรัพยากรธรรมชาติและสิ่งแวดล้อม)	10	
2. การประเมินผลการนำแผนพัฒนาท้องถิ่นทั่วไปปฏิบัติในเชิงปริมาณ	1) การควบคุมที่มีตัวเลขต่างๆ เพื่อนำมาใช้วัดผลในเชิงปริมาณ เช่น การวัดจำนวนโครงการ กิจกรรมงานต่าง ๆ ก็คือ ผลผลิตนั้นเองว่าเป็นไปตามที่ตั้งเป้าหมายเอาไว้หรือไม่จำนวนที่ดำเนินการจริงตามที่ได้กำหนดไว้เท่าไร จำนวนที่ไม่สามารถดำเนินการได้มีจำนวนเท่าไร สามารถอธิบายได้ตามหลักประสิทธิภาพ (Efficiency) ของการพัฒนาท้องถิ่นตามอำนาจหน้าที่ที่กำหนดไว้ 2) วิเคราะห์ผลกระทบ/สิ่งที่กระทบ (Impact) โครงการที่ดำเนินการในเชิงปริมาณ (Quantitative)	10	
3. การประเมินผลการนำแผนพัฒนาท้องถิ่นไปปฏิบัติในเชิงคุณภาพ	1) การประเมินประสิทธิภาพของแผนพัฒนาในเชิงคุณภาพคือการนำเอาเทคนิคต่างๆ มาใช้เพื่อวัดค่าภารกิจ โครงการ กิจกรรมงานต่างๆ ที่ดำเนินการในพื้นที่นั้นๆ ตรงต่อความต้องการของประชาชนหรือไม่และเป็นไปตามอำนาจหน้าที่หรือไม่ ประชาชนพึงพอใจหรือไม่ สิ่งของ วัสดุ ครุภัณฑ์ การดำเนินการต่างๆ มีสภาพหรือลักษณะถูกต้อง คงทนถาวร สามารถใช้การได้ตามวัตถุประสงค์หรือไม่ ซึ่งเป็นไปตามหลักประสิทธิผล (Effectiveness) ผลการปฏิบัติราชการที่บรรลุวัตถุประสงค์และเป้าหมายของแผนการปฏิบัติราชการตามที่ได้รับงบประมาณมาดำเนินการ รวมถึงสามารถเทียบเคียงกับส่วนราชการหรือหน่วยงาน 2) วิเคราะห์ผลกระทบ/สิ่งที่กระทบ (Impact) โครงการที่ดำเนินการในเชิงคุณภาพ (Qualitative)	10	

ประเด็นการพิจารณา	รายละเอียดหลักเกณฑ์	คะแนนเต็ม	คะแนนที่ได้
4. แผนงานและยุทธศาสตร์การพัฒนา	<p>1) วิเคราะห์แผนงาน งาน ที่เกิดจากด้านต่าง ๆ มีความสอดคล้องกับยุทธศาสตร์ขององค์กรปกครองส่วนท้องถิ่นในมิติต่างๆ จนนำไปสู่การจัดทำโครงการพัฒนาท้องถิ่นโดยใช้ SWOT Analysis/Demand (Demand Analysis)/Global Demand /Trend หรือหลักการบูรณาการ (Integration) กับองค์กรปกครองส่วนท้องถิ่นที่มีพื้นที่ติดต่อกัน</p> <p>2) วิเคราะห์แผนงาน งาน ที่เกิดจากด้านต่าง ๆ ที่สอดคล้องกับการแก้ไขปัญหาความยากจน หลักปรัชชารัฐ</p>	10	
5. โครงการพัฒนา 5.1 ความชัดเจนของชื่อโครงการ	<p>ควรประกอบด้วยข้อมูลดังนี้</p> <p>เป็นโครงการที่มีวัตถุประสงค์สนองต่อยุทธศาสตร์การพัฒนาขององค์กรปกครองส่วนท้องถิ่นและดำเนินการเพื่อให้การพัฒนาบรรลุตามวิสัยทัศน์ขององค์กรปกครองส่วนท้องถิ่นที่กำหนดไว้ ซึ่งโครงการมีความชัดเจน มุ่งไปเรื่องใดเรื่องหนึ่ง อ่านแล้วเข้าใจได้ว่าจะพัฒนาอะไรในอนาคต</p>	60 (5)	
5.2 กำหนดวัตถุประสงค์สอดคล้องกับโครงการ	<p>มีวัตถุประสงค์ชัดเจน (Clearobjective) โครงการต้องกำหนดวัตถุประสงค์สอดคล้องกับความเป็นมาของโครงการ สอดคล้องกับหลักการและเหตุผล วิธีการดำเนินงานต้องสอดคล้องกับวัตถุประสงค์ มีความเป็นไปได้อย่างชัดเจน มีลักษณะเฉพาะเจาะจง</p>	(5)	
5.3 เป้าหมาย (ผลผลิตของโครงการ) มีความชัดเจนนำไปสู่การตั้งงบประมาณได้ถูกต้อง	<p>สภาพที่อยากให้เกิดขึ้นในอนาคตที่เป็นทิศทางที่ต้องไปให้ถึง เป้าหมายต้องชัดเจน สามารถระบุจำนวนเท่าไร กลุ่มเป้าหมายคืออะไร มีผลผลิตอย่างไร กลุ่มเป้าหมาย พื้นที่ดำเนินงาน และระยะเวลาดำเนินงานอธิบายให้ชัดเจนว่าโครงการนี้จะทำที่ไหน เริ่มต้นในช่วงเวลาใดและจบลงเมื่อไร ใครคือกลุ่มเป้าหมายของโครงการ หากกลุ่มเป้าหมายมีหลายกลุ่ม ให้บอกให้ชัดเจนลงไปว่าใครคือกลุ่มเป้าหมายหลักใครคือกลุ่มเป้าหมายรอง</p>	(5)	
5.4 โครงการมีความสอดคล้องกับแผนยุทธศาสตร์ 20 ปี	<p>โครงการสอดคล้องกับ (1) ความมั่นคง (2) การสร้างความสามารถในการแข่งขัน (3) การพัฒนาและเสริมสร้างศักยภาพคน (4) การสร้างโอกาสความเสมอภาคและเท่าเทียมกันทางสังคม (5) การสร้างการเติบโตบนคุณภาพชีวิตที่เป็นมิตรต่อสิ่งแวดล้อม (6) การปรับสมดุลและพัฒนาระบบการบริหารจัดการภาครัฐ เพื่อให้เกิดความมั่นคง มั่งคั่ง ยั่งยืน</p>	(5)	

ประเด็นการพิจารณา	รายละเอียดหลักเกณฑ์	คะแนนเต็ม	คะแนนที่ได้
5.5 เป้าหมาย (ผลผลิตของโครงการ) มีความสอดคล้องกับแผนพัฒนาเศรษฐกิจและสังคมแห่งชาติ	โครงการมีความสอดคล้องกับแผนพัฒนาเศรษฐกิจและสังคมแห่งชาติ ฉบับที่ 12 โดย (1) ยึดหลักปรัชญาของเศรษฐกิจพอเพียง (2) ยึดคนเป็นศูนย์กลางการพัฒนา (3) ยึดวิสัยทัศน์ภายใต้ยุทธศาสตร์ชาติ 20 ปี (4) ยึดเป้าหมายอนาคตของประเทศไทย 2579 (5) ยึดหลักการนำไปสู่การปฏิบัติให้เกิดผลสัมฤทธิ์อย่างจริงจังใน 5 ปี ที่ต่อยอดไปสู่ผลสัมฤทธิ์ที่เป็นเป้าหมายระยะยาว ภายใต้แนวทางการพัฒนา (1) การยกระดับศักยภาพการแข่งขันและการหลุดพ้นกับดักรายได้ปานกลางสู่รายได้สูง (2) การพัฒนาศักยภาพคนตามช่วงวัยและการปฏิรูประบบเพื่อสร้างสังคมสูงวัยอย่างมีคุณภาพ (3) การลดความเหลื่อมล้ำทางสังคม (4) การรองรับการเชื่อมโยงภูมิภาคและความเป็นเมือง (5) การสร้างความเจริญเติบโตทางเศรษฐกิจและสังคมอย่างเป็นมิตรกับสิ่งแวดล้อม (6) การบริหารราชการแผ่นดินที่มีประสิทธิภาพ	(5)	
5.6 โครงการมีความสอดคล้องกับ Thailand 4.0	โครงการมีลักษณะหรือสอดคล้องกับการปรับเปลี่ยนโครงสร้างเศรษฐกิจไปสู่ Value-Based Economy หรือเศรษฐกิจที่ขับเคลื่อนด้วยนวัตกรรมทำน้อย ได้มากเช่น (1) เปลี่ยนจากการผลิตสินค้าโภคภัณฑ์ไปสู่สินค้าเชิงนวัตกรรม (2) เปลี่ยนจากการขับเคลื่อนประเทศด้วยภาคอุตสาหกรรม ไปสู่การขับเคลื่อนด้วยเทคโนโลยี ความคิดสร้างสรรค์และนวัตกรรม (3) เปลี่ยนจากการเน้นภาคการผลิตสินค้า ไปสู่การเน้นภาคบริการมากขึ้น รวมถึงโครงการที่เติมเต็มด้วยวิทยาการ ความคิดสร้างสรรค์ นวัตกรรม วิทยาศาสตร์ เทคโนโลยี และการวิจัยและพัฒนาแล้วต่อยอดความได้เปรียบเชิงเปรียบเทียบ เช่น ด้านเกษตร เทคโนโลยีชีวภาพ สาธารณสุข วัฒนธรรม ฯลฯ	(5)	
5.7 โครงการสอดคล้องกับยุทธศาสตร์จังหวัด	โครงการพัฒนาท้องถิ่นมีความสอดคล้องกับห้วงระยะเวลาของแผนพัฒนาจังหวัดที่ได้กำหนดขึ้น เพื่อขับเคลื่อนการพัฒนาท้องถิ่นเสมือนหนึ่งการขับเคลื่อนการพัฒนาจังหวัด ซึ่งไม่สามารถแยกส่วนใดส่วนหนึ่งออกจากกันได้ นอกจากนี้โครงการพัฒนาท้องถิ่นต้องเป็นโครงการเชื่อมต่อหรือเดินทางไปด้วยกันกับยุทธศาสตร์จังหวัดที่ได้กำหนดขึ้นที่เป็นปัจจุบัน	(5)	

ประเด็นการพิจารณา	รายละเอียดหลักเกณฑ์	คะแนนเต็ม	คะแนนที่ได้
5.8 โครงการแก้ไข ปัญหาความยากจน หรือการเสริมสร้าง ให้ประเทศชาติมั่นคง มั่งคั่ง ยั่งยืน ภายใต้ หลักปรัชญาของ เศรษฐกิจพอเพียง	เป็นโครงการที่ดำเนินการภายใต้พื้นฐานความพอเพียงที่ ประชาชนดำเนินการเองหรือร่วมดำเนินการ เป็นโครงการต่อยอดและขยายได้เป็นโครงการที่ประชาชนต้องการเพื่อให้เกิด ความยั่งยืน ซึ่งมีลักษณะที่จะให้ท้องถิ่นมีความมั่นคง ยั่งยืน เป็นท้องถิ่นที่พัฒนาแล้วด้วยการพัฒนาตามปรัชญาของ เศรษฐกิจพอเพียง	(5)	
5.9 งบประมาณมีความสอดคล้องกับ เป้าหมาย (ผลผลิต ของโครงการ)	งบประมาณโครงการพัฒนาจะต้องคำนึงถึงหลักสำคัญ 5 ประการในการจัดทำโครงการได้แก่ (1) ความประหยัด (Economy) (2) ความมีประสิทธิภาพ (Efficiency) (3) ความ มีประสิทธิผล (Effectiveness) (4) ความยุติธรรม (Equity) (5) ความโปร่งใส (Transparency)	(5)	
5.10 มีการประมาณ การราคาถูกต้องตาม หลักวิธีการ งบประมาณ	การประมาณการราคาเพื่อการพัฒนาต้องให้สอดคล้องกับ โครงการถูกต้องตามหลักวิชาการทางช่าง หลักของราคากลาง ราคากลางท้องถิ่นมีความโปร่งใสในการกำหนดราคาและ ตรวจสอบได้ในเชิงประจักษ์	(5)	
5.11 มีการกำหนด ตัวชี้วัด (KPI) และ สอดคล้องกับ วัตถุประสงค์และ ผลที่คาดว่าจะรับ	มีการกำหนดชี้วัดผลงาน (Key Performance Indicator : KPI) ที่สามารถวัดได้ (measurable) ใช้บอกประสิทธิผล (effectiveness) ใช้บอกประสิทธิภาพ (efficiency) ได้ เช่น การกำหนดความพึงพอใจการกำหนดร้อยละ การกำหนดอัน เกิดจากผลของวัตถุประสงค์ที่เกิดขึ้นสิ่งที่ได้รับ (การคาดการณ์ คาดว่าจะรับ)	(5)	
5.12 ผลที่คาดว่าจะ ได้รับสอดคล้องกับ วัตถุประสงค์	ผลที่ได้รับเป็นสิ่งที่เกิดขึ้นได้จริงจากการดำเนินการตาม โครงการพัฒนาซึ่งสอดคล้องกับวัตถุประสงค์ที่ตั้งไว้ การได้ผล หรือผลที่เกิดขึ้นจะต้องเท่ากับวัตถุประสงค์หรือมากกว่า วัตถุประสงค์ซึ่งการเขียนวัตถุประสงค์ควรคำนึงถึง (1) มีความ เป็นไปได้และมีความเฉพาะเจาะจง ในการดำเนินงานตาม โครงการ (2) วัดและประเมินผลระดับของความสำเร็จได้ (3) ระบุสิ่งที่ต้องการดำเนินงานอย่างชัดเจนและเฉพาะเจาะจงมาก ที่สุด และสามารถปฏิบัติได้ (4) เป็นเหตุเป็นผล สอดคล้องกับ ความเป็นจริง (5) ส่งผลต่อการบ่งบอกเวลาได้	(5)	
<b>รวมคะแนน</b>		<b>100</b>	

#### 4.3 สรุปผลการพัฒนาท้องถิ่น

##### การวัดผลในเชิงปริมาณและเชิงคุณภาพ

###### (1) การวัดผลในเชิงปริมาณ

ตามที่เทศบาลได้ดำเนินการจัดทำแผนพัฒนาขึ้นมาเพื่อใช้เป็นเครื่องมือในการพัฒนาเทศบาลให้บรรลุเป้าหมายที่วางไว้ เกิดประสิทธิภาพ ประสิทธิผลสูงสุด ในการแก้ไขปัญหาให้กับประชาชนในการจัดทำแผนพัฒนานั้นจะต้องมีการติดตามและประเมินแผนพัฒนา ตามระเบียบกระทรวงมหาดไทยว่าด้วยการจัดทำแผนขององค์กรปกครองส่วนท้องถิ่น พ.ศ. 2548 ข้อ 29 และแก้ไขเพิ่มเติมถึง (ฉบับที่ 3) พ.ศ. 2561 โดยคณะกรรมการติดตามและประเมินแผนพัฒนาเป็นผู้ดำเนินการติดตามและประเมินผลแผนพัฒนา ซึ่งคณะกรรมการจะต้องดำเนินการกำหนดแนวทาง วิธีการในการติดตามและประเมินผลแผนพัฒนา ดำเนินการติดตามและประเมินผลแผนพัฒนา รายงานผลและเสนอความเห็นซึ่งได้จากการติดตามและประเมินผลแผนพัฒนาต่อผู้บริหารท้องถิ่น เพื่อให้ผู้บริหารท้องถิ่นเสนอต่อสภาท้องถิ่น และคณะกรรมการพัฒนาท้องถิ่น พร้อมทั้งประกาศผลการติดตามและประเมินผลแผนพัฒนาให้ประชาชนในท้องถิ่นทราบในที่เปิดเผยภายในสิบห้าวันนับแต่วันรายงานผลและเสนอความเห็นดังกล่าวและต้องปิดประกาศไว้เป็นระยะเวลาไม่น้อยกว่าสามสิบวันโดยอย่างน้อยปีละหนึ่งครั้งภายในเดือนธันวาคมของทุกปี

โดยเครื่องมือที่ใช้ในการติดตามและประเมินผลในเชิงปริมาณ มีดังนี้

- แบบที่ 1 การกำกับกับการจัดทำแผนยุทธศาสตร์ขององค์กรปกครองส่วนท้องถิ่น
- แบบที่ 2 แบบติดตามผลการดำเนินงานขององค์กรปกครองส่วนท้องถิ่น
- แบบที่ 3/1 แบบประเมินผลการดำเนินงานตามแผนยุทธศาสตร์

###### (2) การวัดผลในเชิงคุณภาพ

การวัดผลเชิงคุณภาพ เทศบาลใช้การสำรวจความพึงพอใจในการวัดผลเชิงคุณภาพโดยภาพรวม โดยได้มีการประเมินความพึงพอใจ ซึ่งการประเมินความพึงพอใจทำให้ทราบถึงผลเชิงคุณภาพในการดำเนินงานของเทศบาลในภาพรวม

โดยเครื่องมือที่ใช้ในการประเมินความพึงพอใจ มีดังนี้

- แบบที่ 3/2 แบบประเมินความพึงพอใจต่อผลการดำเนินงานของเทศบาล
- แบบที่ 3/3 แบบประเมินความพึงพอใจของประชาชนที่มีต่อการให้บริการ

#### 4.4 ข้อเสนอแนะในการจัดทำแผนพัฒนาท้องถิ่นในอนาคต

##### 4.4.1 ผลกระทบนำไปสู่ออนาคต

1. เกิดการพัฒนาที่ล่าช้า เพราะการดำเนินงานต่างๆ ขององค์กรปกครองส่วนท้องถิ่นต้องผ่านกระบวนการหลายขั้นตอน สลับซับซ้อน
2. ประชาชนอาจเกิดความเบื่อหน่ายกับกระบวนการจัดทำแผนที่มีความยุ่งยากมากขึ้น
3. ปัญหาอาจไม่ได้รับการแก้ไขอย่างตรงจุดเพราะข้อจำกัดของระเบียบกฎหมายที่ทำให้ยากและบางเรื่องอาจทำไม่ได้

#### 4.4.2 ข้อสังเกต ข้อเสนอแนะ ผลจากการพัฒนา

- 1) การจัดทำแผนพัฒนาท้องถิ่นควรพิจารณาใช้แผนยุทธศาสตร์การพัฒนามาเป็นกรอบในการจัดทำแผนพัฒนาท้องถิ่นและให้มีความสอดคล้องกัน
- 2) การจัดทำแผนพัฒนาท้องถิ่น ควรพิจารณางบประมาณและคำนึงถึงสถานการณ์คลังในการพิจารณาโครงการ/กิจกรรม ที่จะบรรจุในแผนพัฒนาท้องถิ่น
- 3) ควรเร่งรัดให้มีการดำเนินโครงการ/กิจกรรม ที่ตั้งในเทศบัญญัติงบประมาณรายจ่ายให้สามารถดำเนินการได้ในปีงบประมาณ
- 4) เทศบาลควรพิจารณาตั้งงบประมาณให้เพียงพอและเหมาะสมกับกับภารกิจแต่ละด้านที่จะต้องดำเนินการ ซึ่งจะช่วยลดปัญหาในการโอนเพิ่ม โอนลด โอนตั้งจ่ายรายการใหม่

\*\*\*\*\*

# ภาคผนวก

**แบบที่ 1 การกำกับการจัดทำแผนยุทธศาสตร์ขององค์กรปกครองส่วนท้องถิ่น**

คำชี้แจง : แบบที่ 1. เป็นแบบประเมินตนเองในการจัดทำแผนยุทธศาสตร์ขององค์กรปกครองส่วนท้องถิ่น โดยจะทำการประเมินและรายงานทุกครั้ง หลังจากที้องค์กรปกครองส่วนท้องถิ่นได้ประกาศใช้แผนยุทธศาสตร์ แล้ว

ชื่อองค์กรปกครองส่วนท้องถิ่น เทศบาลตำบลยางชุม อำเภอกุฉินชัย จังหวัดอุดรธานี

ประเด็นการประเมิน	มีการดำเนินงาน	ไม่มีการดำเนินงาน
<b>ส่วนที่ 1 คณะกรรมการพัฒนาท้องถิ่น</b>		
1. มีการจัดตั้งคณะกรรมการพัฒนาท้องถิ่นเพื่อจัดทำแผนพัฒนาท้องถิ่น		
2. มีการจัดประชุมคณะกรรมการพัฒนาท้องถิ่นเพื่อจัดทำแผนพัฒนาท้องถิ่น		
3. มีการจัดประชุมอย่างต่อเนื่องสม่ำเสมอ		
4. มีการจัดตั้งคณะกรรมการสนับสนุนการจัดทำแผนพัฒนาท้องถิ่น		
5. มีการจัดประชุมคณะกรรมการสนับสนุนการจัดทำแผนพัฒนาท้องถิ่น		
6. มีคณะกรรมการพัฒนาท้องถิ่นและประชาคมท้องถิ่นพิจารณาร่างแผนยุทธศาสตร์การพัฒนา		
<b>ส่วนที่ 2 การจัดทำแผนการพัฒนาท้องถิ่น</b>		
7. มีการรวบรวมข้อมูลและปัญหาสำคัญของท้องถิ่นมาจัดทำฐานข้อมูล		
8. มีการเปิดโอกาสให้ประชาชนเข้ามามีส่วนร่วมในการจัดทำแผน		
9. มีการวิเคราะห์ศักยภาพของท้องถิ่น (SWOT) เพื่อประเมินสถานภาพการพัฒนาท้องถิ่น		
10. มีการกำหนดวิสัยทัศน์และภารกิจหลักการพัฒนาท้องถิ่นที่สอดคล้องกับศักยภาพของท้องถิ่น		
11. มีการกำหนดวิสัยทัศน์และภารกิจหลักการพัฒนาท้องถิ่นที่สอดคล้องกับยุทธศาสตร์จังหวัด		
12. มีการกำหนดจุดมุ่งหมายเพื่อการพัฒนาที่ยั่งยืน		
13. มีการกำหนดเป้าหมายเพื่อการพัฒนาท้องถิ่น		
14. มีการกำหนดยุทธศาสตร์การพัฒนาและแนวทางการพัฒนา		
15. มีการกำหนดยุทธศาสตร์ที่สอดคล้องกับยุทธศาสตร์ของจังหวัด		
16. มีการอนุมัติและประกาศใช้แผนยุทธศาสตร์การพัฒนา		
17. มีการจัดทำบัญชีกลุ่มโครงการในแผนยุทธศาสตร์		
18. มีการกำหนดรูปแบบการติดตามประเมินผลแผนยุทธศาสตร์		
19. มีการทบทวนแผนยุทธศาสตร์หรือไม่		

แบบที่ 2 แบบติดตามผลการดำเนินงานขององค์กรปกครองส่วนท้องถิ่น

คำชี้แจง : แบบที่ 2 เป็นแบบประเมินตนเอง โดยมีวัตถุประสงค์เพื่อติดตามผลการดำเนินงานตามแผนยุทธศาสตร์ขององค์กรปกครองส่วนท้องถิ่น ภายใต้แผนยุทธศาสตร์ โดยมีกำหนดระยะเวลาในการติดตามและรายงานผลการดำเนินงานปี

ส่วนที่ 1 ข้อมูลทั่วไป

1. ชื่อองค์กรปกครองส่วนท้องถิ่น เทศบาลตำบลยางชุม
2. รายงานผลการดำเนินงาน ภายในเดือนธันวาคม

แบบที่ 3/1 แบบประเมินผลการดำเนินงานตามยุทธศาสตร์

คำชี้แจง : แบบที่ 3/1 เป็นแบบประเมินตนเอง โดยมีวัตถุประสงค์เพื่อใช้ประเมินผลการดำเนินงานขององค์กร  
ปกครองส่วนท้องถิ่นตามยุทธศาสตร์ที่กำหนดไว้และมีกำหนดระยะเวลาในการรายงานปีละ 1 ครั้ง  
หลังจากสิ้นสุดปีงบประมาณ

---

ส่วนที่ 1 ข้อมูลทั่วไป

1. ชื่อองค์กรปกครองส่วนท้องถิ่น เทศบาลตำบลยางชุม
2. วัน/เดือน/ปี ที่รายงาน ภายเดือนธันวาคมของทุกปี

## การบันทึกข้อมูลแบบที่ 3/2

แบบที่ 3/2 แบบประเมินความพึงพอใจต่อผลการดำเนินงานขององค์กรปกครองส่วนท้องถิ่นในภาพรวม

คำชี้แจง : แบบที่ 3/2 เป็นแบบสำรวจความพึงพอใจของประชาชน ต่อการดำเนินงานขององค์กรปกครองส่วนท้องถิ่นในภาพรวม โดยกำหนดให้มีการเก็บข้อมูลปีละ 1 ครั้ง หลังจากสิ้นสุด ปีงบประมาณ

### ส่วนที่ 1 ข้อมูลทั่วไป

คำชี้แจง : ให้ผู้ทำแบบประเมินทำเครื่องหมาย ✓ ใน  ตามความเป็นจริง

1. เพศ  ชาย  หญิง
2. อายุ  ต่ำกว่า 20 ปี  20-30 ปี  31-40 ปี  
 41 - 50 ปี  51-60 ปี  มากกว่า 60 ปี
3. การศึกษา  ประถมศึกษา  มัธยมศึกษาหรือเทียบเท่า  อนุปริญญา หรือเทียบเท่า  
 ปริญญาตรี  สูงกว่าปริญญาตรี  อื่นๆ
4. อาชีพหลัก  รับราชการ  เอกชน/รัฐวิสาหกิจ  ค้าขาย ธุรกิจส่วนตัว  
 รับจ้าง  นักเรียน/นักศึกษา  เกษตรกร  
 อื่นๆ (ระบุ).....

### ส่วนที่ 2 ความพึงพอใจต่อผลการดำเนินงานของเทศบาลตำบลยางชุม

ท่านมีความพึงพอใจต่อผลการดำเนินงานของเทศบาลตำบลยางชุมในภาพรวมมากน้อยเพียงใด

คำชี้แจง : ให้ผู้ทำแบบประเมินทำเครื่องหมาย ✓ ลงในช่องระดับความพึงพอใจ

ความพึงพอใจ	พอใจมาก	พอใจ	ไม่พอใจ
1) การเปิดโอกาสให้ประชาชนมีส่วนร่วมในโครงการ/กิจกรรม			
2) การประชาสัมพันธ์ให้ประชาชนรับรู้ข้อมูลของโครงการ/กิจกรรม			
3) การเปิดโอกาสให้ประชาชนแสดงความคิดเห็นในโครงการ/กิจกรรม			
4) การรายงานผลการดำเนินงานของโครงการ/กิจกรรมต่อสาธารณะ			
5) ความโปร่งใสในการดำเนินโครงการ/กิจกรรม			
6) การดำเนินงานเป็นไปตามระยะเวลาที่กำหนด			
7) ผลการดำเนินโครงการ/กิจกรรมนำไปสู่การแก้ไขปัญหา			
8) การแก้ไขปัญหา และการตอบสนองความต้องการของประชาชน			
9) ประโยชน์ที่ประชาชนได้รับจากการดำเนินโครงการ/กิจกรรม			

ข้อเสนอแนะ

.....

.....

### การบันทึกข้อมูลแบบที่ 3/3

แบบที่ 3/3 แบบประเมินความพึงพอใจต่อผลการดำเนินงานขององค์กรปกครองส่วนท้องถิ่นในภาพรวม

คำชี้แจง : แบบที่ 3/3 เป็นแบบสำรวจความพึงพอใจของประชาชนในภาพรวม ต่อการดำเนินงานตามยุทธศาสตร์ขององค์กรปกครองส่วนท้องถิ่น โดยกำหนดให้มีการเก็บข้อมูลปีละ 1 ครั้ง หลังจากสิ้นสุดปีงบประมาณ

ท่านมีความพึงพอใจต่อผลการดำเนินงานตามยุทธศาสตร์ของเทศบาลตำบลยางชุมในการพัฒนาด้านต่างๆ โดยให้คะแนนเต็ม 10 คะแนน ท่านจะให้คะแนนองค์กรปกครองส่วนท้องถิ่นของท่านเท่าใด

คำชี้แจง : ให้ผู้ทำแบบประเมินใส่ตัวเลข 1-10 ลงในช่องคะแนนความพึงพอใจ

ยุทธศาสตร์ที่ 1 การพัฒนาด้านส่งเสริมคุณภาพชีวิตและสังคม

ความพึงพอใจ	คะแนน (10 คะแนน)
1) การเปิดโอกาสให้ประชาชนมีส่วนร่วมในโครงการ/กิจกรรม	
2) การประชาสัมพันธ์ให้ประชาชนรับรู้ข้อมูลของโครงการ/กิจกรรม	
3) การเปิดโอกาสให้ประชาชนแสดงความคิดเห็นในโครงการ/กิจกรรม	
4) การรายงานผลการดำเนินงานของโครงการ/กิจกรรมต่อสาธารณะ	
5) ความโปร่งใสในการดำเนินโครงการ/กิจกรรม	
6) การดำเนินงานเป็นไปตามระยะเวลาที่กำหนด	
7) ผลการดำเนินโครงการ/กิจกรรมนำไปสู่การแก้ไขปัญหา	
8) การแก้ไขปัญหา และการตอบสนองความต้องการของประชาชน	
9) ประโยชน์ที่ประชาชนได้รับจากการดำเนินโครงการ/กิจกรรม	

ยุทธศาสตร์ที่ 2 การพัฒนาด้านโครงสร้างพื้นฐาน

ความพึงพอใจ	คะแนน (10 คะแนน)
1) การเปิดโอกาสให้ประชาชนมีส่วนร่วมในโครงการ/กิจกรรม	
2) การประชาสัมพันธ์ให้ประชาชนรับรู้ข้อมูลของโครงการ/กิจกรรม	
3) การเปิดโอกาสให้ประชาชนแสดงความคิดเห็นในโครงการ/กิจกรรม	
4) การรายงานผลการดำเนินงานของโครงการ/กิจกรรมต่อสาธารณะ	
5) ความโปร่งใสในการดำเนินโครงการ/กิจกรรม	
6) การดำเนินงานเป็นไปตามระยะเวลาที่กำหนด	
7) ผลการดำเนินโครงการ/กิจกรรมนำไปสู่การแก้ไขปัญหา	
8) การแก้ไขปัญหา และการตอบสนองความต้องการของประชาชน	
9) ประโยชน์ที่ประชาชนได้รับจากการดำเนินโครงการ/กิจกรรม	

ยุทธศาสตร์ที่ 3 การพัฒนาด้านเศรษฐกิจ

ความพึงพอใจ	คะแนน (10 คะแนน)
1) การเปิดโอกาสให้ประชาชนมีส่วนร่วมในโครงการ/กิจกรรม	
2) การประชาสัมพันธ์ให้ประชาชนรับรู้ข้อมูลของโครงการ/กิจกรรม	
3) การเปิดโอกาสให้ประชาชนแสดงความคิดเห็นในโครงการ/กิจกรรม	
4) การรายงานผลการดำเนินงานของโครงการ/กิจกรรมต่อสาธารณะ	
5) ความโปร่งใสในการดำเนินโครงการ/กิจกรรม	
6) การดำเนินงานเป็นไปตามระยะเวลาที่กำหนด	
7) ผลการดำเนินโครงการ/กิจกรรมนำไปสู่การแก้ไขปัญหา	
8) การแก้ไขปัญหา และการตอบสนองความต้องการของประชาชน	
9) ประโยชน์ที่ประชาชนได้รับจากการดำเนินโครงการ/กิจกรรม	

ยุทธศาสตร์ที่ 4 การพัฒนาด้านทรัพยากรธรรมชาติและสิ่งแวดล้อม

ความพึงพอใจ	คะแนน (10 คะแนน)
1) การเปิดโอกาสให้ประชาชนมีส่วนร่วมในโครงการ/กิจกรรม	
2) การประชาสัมพันธ์ให้ประชาชนรับรู้ข้อมูลของโครงการ/กิจกรรม	
3) การเปิดโอกาสให้ประชาชนแสดงความคิดเห็นในโครงการ/กิจกรรม	
4) การรายงานผลการดำเนินงานของโครงการ/กิจกรรมต่อสาธารณะ	
5) ความโปร่งใสในการดำเนินโครงการ/กิจกรรม	
6) การดำเนินงานเป็นไปตามระยะเวลาที่กำหนด	
7) ผลการดำเนินโครงการ/กิจกรรมนำไปสู่การแก้ไขปัญหา	
8) การแก้ไขปัญหา และการตอบสนองความต้องการของประชาชน	
9) ประโยชน์ที่ประชาชนได้รับจากการดำเนินโครงการ/กิจกรรม	

ยุทธศาสตร์ที่ 5 การพัฒนาด้านการบริหารกิจการบ้านเมืองที่ดี

ความพึงพอใจ	คะแนน (10 คะแนน)
1) การเปิดโอกาสให้ประชาชนมีส่วนร่วมในโครงการ/กิจกรรม	
2) การประชาสัมพันธ์ให้ประชาชนรับรู้ข้อมูลของโครงการ/กิจกรรม	
3) การเปิดโอกาสให้ประชาชนแสดงความคิดเห็นในโครงการ/กิจกรรม	
4) การรายงานผลการดำเนินงานของโครงการ/กิจกรรมต่อสาธารณะ	
5) ความโปร่งใสในการดำเนินโครงการ/กิจกรรม	
6) การดำเนินงานเป็นไปตามระยะเวลาที่กำหนด	
7) ผลการดำเนินโครงการ/กิจกรรมนำไปสู่การแก้ไขปัญหา	
8) การแก้ไขปัญหา และการตอบสนองความต้องการของประชาชน	
9) ประโยชน์ที่ประชาชนได้รับจากการดำเนินโครงการ/กิจกรรม	

มาตราส่วน ๑ : ๕๐,๐๐๐

